



Landesverband  
für Höhlen- und  
Karstforschung  
Hessen e. V.

Quellenkartierung im

# Biosphärenreservat Rhön

(Quellgebiete nördlich von Sieblos und südlich von Poppenhausen)



im Auftrag der hessischen Verwaltungsstelle des  
Biosphärenreservats Rhön (2014)

- Fauna
- Hydrologie
- Geologie
- Archäologie

Die *Rhön*  
Einfach erhebend

## Zitiervorschlag

**ZAENKER, S. & REISS, M. (2014):** Quellenkartierung im Biosphärenreservat Rhön (Quellgebiete nördlich von Sieblos und südlich von Poppenhausen) - Unveröffentlichter Untersuchungsbericht im Auftrag der hessischen Verwaltungsstelle des Biosphärenreservats Rhön: 1-325, Fulda

## Inhaltsverzeichnis

	Seite
1. Einleitung	3
2. Allgemeine Ausführungen zur Quellenkartierung in der Rhön	3
3. Beschreibung der untersuchten Quellen sowie Maßnahmenvorschläge zur Verbesserung der Quellstandorte	4
3.1 Untersuchtes Quellgebiet	4
3.2 Übersichtskarten, Kurzbeschreibung der Quellstandorte und Hinweise zur Gefährdung der Quellstandorte	4
3.2.1 Quellen südlich von Poppenhausen	4
3.2.2 Quellen nördlich von Sieblos	5
3.3 Anmerkungen zum zoologischen Arteninventar der untersuchten Quellen	6
3.3.1 Liste der nachgewiesenen Taxa	7
3.4 Standard-Datenbögen, Objektfotos und Artenlisten	11
4. Zusammenfassung der Ergebnisse	321
5. Literaturverzeichnis	322

## Anschriften der Verfasser

Landesverband für Höhlen- und Karstforschung Hessen e.V.

- Stefan ZAENKER, Königswarter Straße 2a, 36039 Fulda
- Dr. Martin REISS, Ockershäuser Allee 50, 35037 Marburg

### Titelbilder:

Foto links: Landwirtschaftliche Nutzung der Weiherkuppenquelle 5

Foto rechts: Blick von der Heidigskuppenquelle 8 zur Weiherkuppe

Alle Fotos von Stefan ZAENKER.

## 1. Einleitung

Im Auftrag der hessischen Verwaltungsstelle des Biosphärenreservats Rhön wurden im Jahr 2014 die Quellgebiete nördlich von Sieblos (Weiherkuppe, Heidigskuppe, Schemmersgraben und Weiherberg) und südlich von Poppenhausen (Altenweiher und Heerweg) untersucht. Insgesamt konnten dort 100 Quellaustritte aufgesucht und kartiert werden. Der Schwerpunkt der Kartierung lag dabei auf der faunistischen Besiedelung der Quellen. Daneben wurden physikalische Parameter (Temperatur, pH-Wert, Leitfähigkeit) gemessen, das Pflanzenvorkommen an den Quellen erfasst und Gefährdungsmöglichkeiten für die Quellstandorte aufgezeigt.

Die Kartierungsarbeiten wurden vom Landesverband für Höhlen- und Karstforschung Hessen e.V. (Ronja HIPPCHEM, Isabel HOHMANN, Stefanie JAMANN, Peter JORDAN, Dieter KRAUS, Stefan KUHN, Annette ZAENKER, Christian ZAENKER und Stefan ZAENKER) durchgeführt.

## 2. Allgemeine Ausführungen zur Quellenkartierung in der Rhön

Derzeit sind im Naturraum Rhön 2.191 Quellen kartiert (Stand: September 2014). Damit dürfte die Rhön weiterhin das am besten untersuchte Mittelgebirge Europas sein. Auf die einzelnen Bundesländer verteilen sich die Untersuchungsobjekte wie folgt:

Hessen	1.354 Quellen	[= 61,8 %]
Bayern	468 Quellen	[= 21,3 %]
Thüringen	369 Quellen	[= 16,9 %]

Faunistisch konnten bislang insgesamt 1.817 Taxa nachgewiesen werden.

Bezüglich der allgemeinen Ausführungen zur Bedeutung der Quellen, dem Quellschutz, wichtigen Standortfaktoren, den Untersuchungsmethoden, der Beweidungsproblematik sowie der Tier- und Pflanzenwelt der kleinräumigen Quellebensräume wird auf die in den Jahren 2005 bis 2013 für das Biosphärenreservat Rhön erstellten Gutachten verwiesen (vgl. Tz. 5).

Eine aktuelle Übersicht zur Quellenkartierung in der Rhön findet sich im Internet unter der Adresse:

<http://www.rhoen.quellen-grundwasser.de>



Abb.: Feuersalamander an der Heidigskuppenquelle 4

### 3. Beschreibung der untersuchten Quellen sowie Maßnahmenvorschläge zur Verbesserung der Quellstandorte

#### 3.1 Untersuchtes Quellgebiet

Insgesamt wurden nördlich von Sieblos und südlich von Poppenhausen 100 Quellen kartiert und untersucht. Die Quellen wurden in das Biospeläologische Kataster des Landesverbandes für Höhlen- und Karstforschung Hessen e.V. aufgenommen. Die in den folgenden Aufstellungen vom Höhlenkataster Hessen vergebene Katasternummer setzt sich aus der Kartenummer der topographischen Karte 1:25.000 und der laufenden Nummer der Quelle bei der Quellenkartierung zusammen.

#### 3.2 Übersichtskarten, Kurzbeschreibung der Quellstandorte und Hinweise zur Gefährdung der Quellstandorte

##### 3.2.1 Quellen südlich von Poppenhausen

Die 8 untersuchten **Quellen am Heerweg** liegen unmittelbar am Ortsrand von Poppenhausen. Es handelt sich zum Teil um stark fließende Quellaustritte, die durch Straßenbau und umliegende Bebauung anthropogen beeinflusst sind. Die Hauptquelle ist gefasst. Hier sollte ein Rückbau der Quellfassung erfolgen.

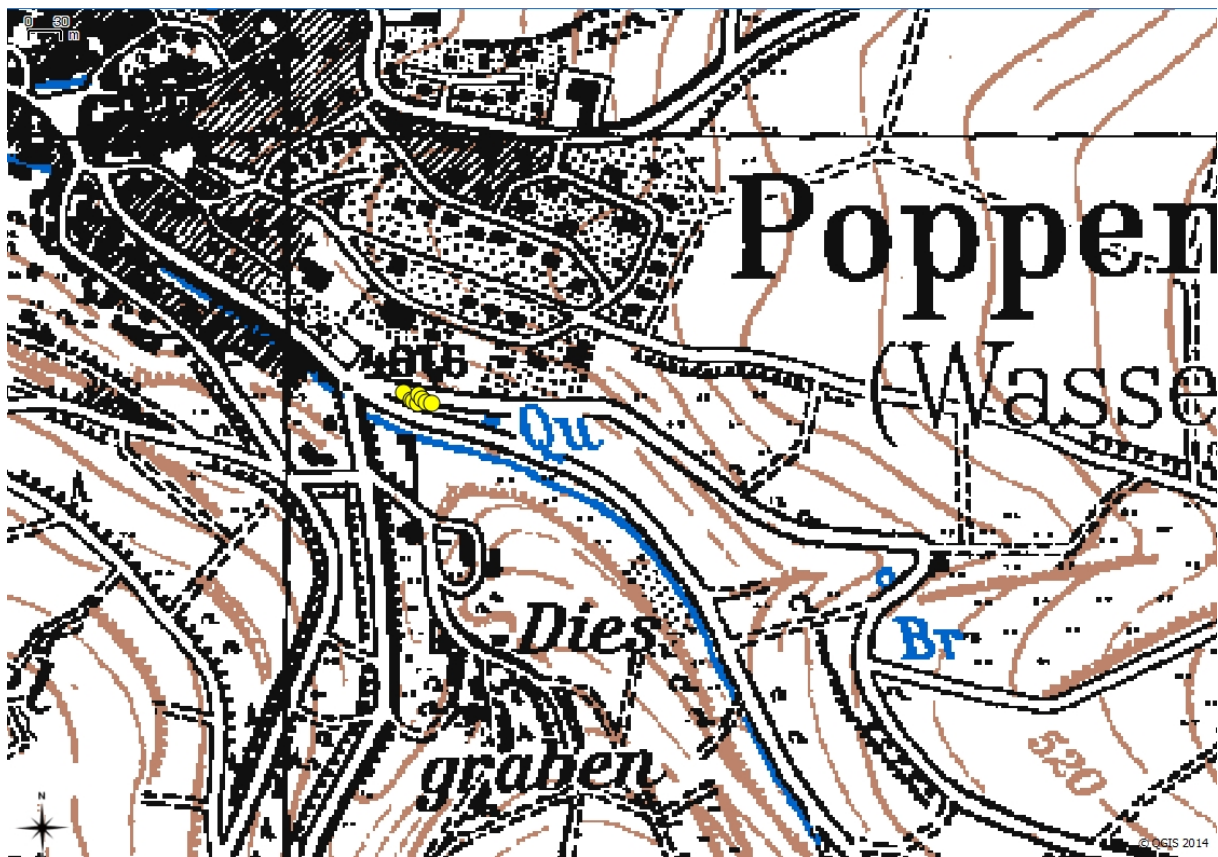


Abb.: Quellen am Heerweg (Ortsrand von Poppenhausen)

Im Bereich des **Altenweihers** liegen 16 Quellaustritte. Diese befinden sich in Fichten-Monokulturen und sind somit stark von der Versauerung der Quellgewässer und des Quellumfeldes beeinträchtigt. Als biotopverbessernde Maßnahme ist hier die Entnahme von Fichtenbeständen aus den unmittelbaren Quellbereichen geplant. Bemerkenswert ist, dass durch das Forstamt Hofbieber auch Privatwaldbesitzer von den Maßnahmen überzeugt werden konnten. Somit wird im gesamten Bereich ein Waldumbau hin zu einem Laubwald erfolgen. Dabei sollte darauf geachtet werden, dass die Quellstandorte nicht plötzlich und vollständig freigestellt werden und im Hinblick auf die kaltstenothermen Quellorganismen eine dauerhafte Beschattung gewährleistet ist.



Abb.: Quellen im Bereich des Altenweihers

### 3.2.2 Quellen nördlich von Sieblos

Nördlich von Sieblos wurden insgesamt 76 Quellen untersucht. Ein Großteil dieser Quellbereiche liegt auf landwirtschaftlich genutzten Flächen und ist oft durch Viehvertritt oder der Fassung von Quellen als Viehtränken beeinträchtigt. Hier könnten einige Standorte durch eine extensivere Beweidung und den Rückbau von Viehtränken im unmittelbaren Quellbereich verbessert werden.

Lediglich bei den Quellen im Schemmersgraben, der sich durch ein Laubwaldareal zwischen Heidigskuppe und Weiherkuppe nördöstlich in Richtung Weiherberg zieht, handelt es sich überwiegend um ungestörte Waldquellen. Viele der Quellen dienen als Rückzugsgebiet für die endemische Rhön-Quellschnecke (*Bythinella compressa*) und den Alpenstrudelwurm (*Crenobia alpina*), der als Glazialrelikt gilt.

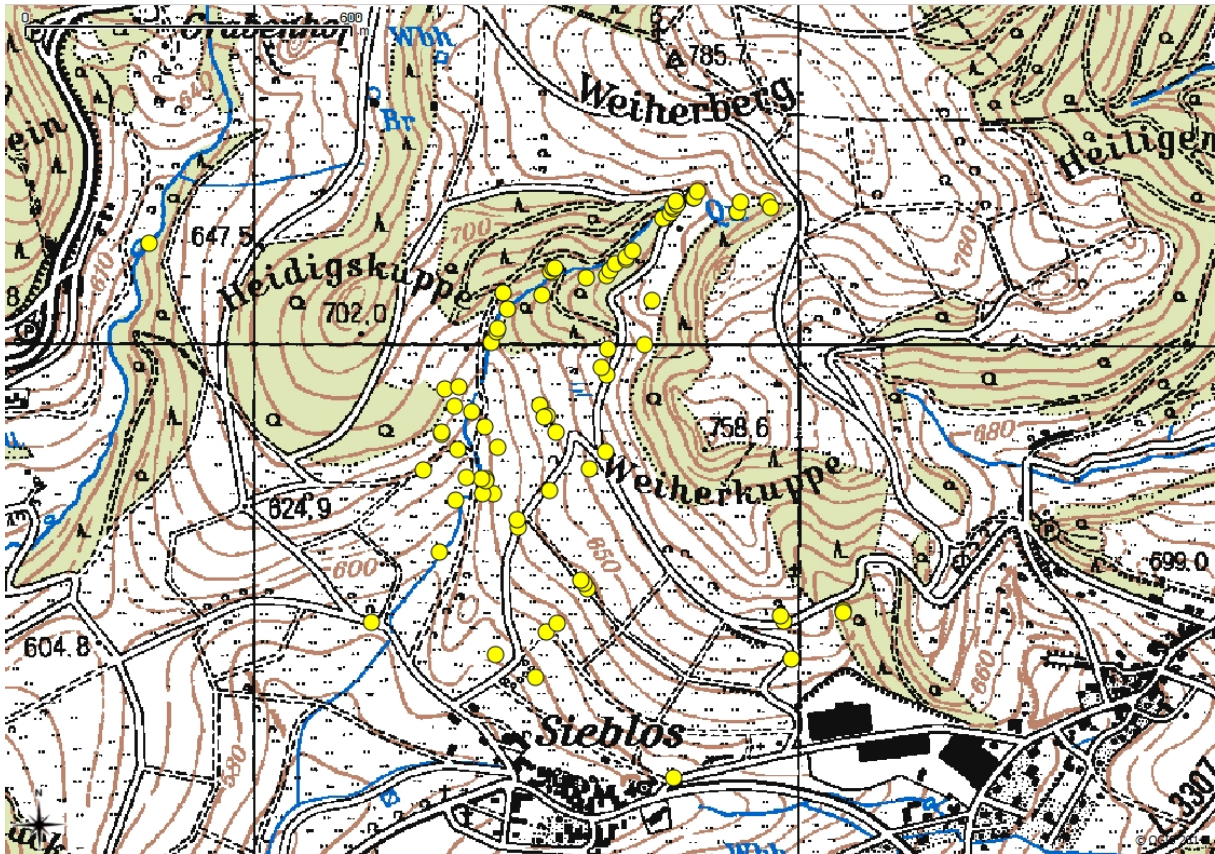


Abb.: Quellbereiche nördlich von Sieblos

### 3.3 Anmerkungen zum zoologischen Arteninventar der untersuchten Quellen

Alle zoologischen Funde wurden so weit wie möglich durch den Erstautor vorbestimmt. Die gesammelten Exemplare wurden anschließend an Experten weitergeleitet. Eine genaue Artbestimmung verschiedener Tiergruppen kann im Einzelfall aber mehrere Jahre dauern.

Insgesamt konnten bei den Vorbestimmungen 185 Taxa unterschieden werden. Die genaue Aufstellung der gefundenen Taxa zum derzeitigen Stand der Bestimmungen ergibt sich aus der folgenden Taxaliste.

Die gute Qualität der unbeeinträchtigten Quellen lässt sich aufgrund verschiedener Leitarten gut dokumentieren. So wurde eine Vielzahl von Grundwasser besiedelnden Arten (z.B. zahlreiche Muschel- und Ruderfußkrebse) gefunden. Grundwasserflohkrebse der Gattung *Niphargus* wurden in 38 der untersuchten Quellen festgestellt. Die Funde sprechen für ein weitgehend intaktes Ökosystem im Grundwasserkörper des Biosphärenreservats.

Die endemisch nur in der Rhön und im Vogelsberg sowie in den angrenzenden Randbereichen des Spessarts und des Fulda-Haune-Tafellandes vorkommende Rhön-Quellschnecke (*Bythinella compressa*) konnte in 49 Quellen festgestellt werden. Allerdings nimmt in den Offenlandquellen die Individuenzahl durch die landwirtschaftliche Beeinträchtigung stark ab, so dass hier nur noch Reliktvorkommen existieren.

Wohl ebenfalls bedingt durch landwirtschaftliche Schadstoffeinträge bzw. die Versauerung in Nadelwaldarealen wurde in nur 5 der untersuchten Quellen der Alpenstrudelwurm (*Crenobia alpina*) gefunden. Die Art gilt als Glazialrelikt und ist im Saprobienindex für die Gewässergüte ein Anzeiger für absolut sauberes Wasser. Als krenobionte Art gilt die Köcherfliege *Crunoecia irrorata*, deren Larven in 37 der kartierten Quellen nachgewiesen wurden.

### 3.3.1 Liste der nachgewiesenen Taxa

- Annelida** (Gliederwürmer, Ringelwürmer)  
    **Clitellata** (Gürtelwürmer)  
        **Oligochaeta** (Wenigborster)  
            **Lumbricidae** (Regenwürmer)  
                *Eiseniella tetraedra* (Wasser-Regenwurm)
- Arthropoda** (Gliederfüßer)  
    **Arachnida** (Spinnentiere)  
        **Acari** (Milben)  
            **Halacaridae** (Meeresmilben)  
            **Hydrachnellae** (Süßwassermilben)  
            **Trombidiidae**  
                *Trombidium holosericeum* (Rote Samtmilbe)
- Gamasida**  
        **Oribatida**  
            **Phthiracaridae** (Hornmilben)  
    **Araneae** (Spinnen, Webspinnen, Weberspinnen)  
        **Amaurobiidae** (Finsterspinnen)  
        **Araneidae** (Radnetzspinnen)  
        **Linyphiidae** (Zwerg- und Baldachinspinnen)  
        **Lycosidae** (Wolfspinnen)  
        **Tetragnathidae** (Streckerinnen)  
            *Metellina merianae* (Kleine Höhlenspinne)  
            *Tetragnatha* sp.  
        **Thomisidae** (Krabbenspinnen)  
    **Opiliones** (Afterspinnen, Kanker, Weberknechte)  
        **Nemastomatidae** (Fadenkanker)  
            *Nemastoma lugubre* (Östlicher Silberflekkanker)  
            *Paranemastoma quadripunctatum* (Vierflekkanker)  
        **Phalangiidae** (Echte Weberknechte, Schneider)  
    **Pseudoscorpiones** (Afterscorpione, Mooskorpione, Pseudoscorpione)  
        **Neobisiidae**  
            *Neobisium* sp.
- Crustacea** (Krebse, Krebstiere)  
        **Amphipoda** (Flohkrebse)  
            **Gammaridae**  
                *Gammarus fossarum* (Bachflohkrebs)  
                *Gammarus pulex* (Süßwasserflohkrebs)  
                *Gammarus* sp.  
            **Niphargidae**  
                *Niphargus schellenbergi* (Schellenberg-Grundwasserkrebs)  
                *Niphargus* sp. (Grundwasserkrebs)
- Copepoda** (Ruderfußkrebse)  
            **Cyclopidae** (Hüpfelinge)  
            **Harpacticoida** (Raupenhüpfelinge)  
    **Isopoda** (Asseln)  
        **Ligiidae**  
            *Ligidium hypnorum* (Sumpfassel)  
        **Oniscidae**  
            *Oniscus asellus* (Mauerassel)  
        **Trichoniscidae** (Zwergasseln)  
            *Trichoniscus* sp.
- Ostracoda** (Muschelkrebse)
- Insecta** (Insekten)  
    **Blattariae** (Schaben)  
    **Caelifera** (Feldheuschrecken)  
        **Tetrigidae** (Dornschröcken)  
            *Tetrix* sp.
- Coleoptera** (Käfer)  
        **Carabidae** (Laufkäfer)  
        **Coccinellidae** (Kugelkäfer, Marienkäfer)  
            *Coccinella septempunctata* (Siebenpunkt)  
        **Curculionidae** (Rüsselkäfer, Rüssler)  
        **Dytiscidae** (Echte Schwimmkäfer, Schwimmkäfer)  
            *Agabus* sp.  
            *Hydroporinae* sp.  
        **Elmidae** (Hakenkäfer, Klauenkäfer)  
        **Hydraenidae** (Langtaster, Langtasterwasserkäfer)  
        **Hydrophilidae** (Wasserfreunde, Wasserkäfer)  
            *Anacaena* sp.  
            *Helophorus* sp.  
        **Ptiliidae** (Haarflügler, Federflügler)

**Scarabaeidae** (Blatthornkäfer, Laubkäfer)  
**Scirtidae** (Jochkäfer, Sumpfkäfer)  
**Staphylinidae** (Kurzflügelkäfer, Kurzflügler, Raubkäfer, Raubkurzkäfer)  
**Collembola** (Springschwänze)  
**Dermaptera** (Ohrenkriecher, Ohrlitzen, Ohrwürmer)  
**Diptera** (Zweiflügler)

**Brachycera** (Fliegen)

**Agromyzidae** (Minierfliegen)  
**Anthomyiidae** (Blumenfliegen)  
**Calliphoridae** (Schmeißfliegen)  
*Pollenia* sp.  
**Chamaemyiidae** (Blattlausfliegen)  
**Chloropidae** (Halmfliegen)  
*Conioseinella* sp.  
**Dolichopodidae** (Langbeinfliegen)  
**Drosophilidae** (Essigfliegen, Fruchtfliegen, Taufliegen)  
**Empididae** (Tanzfliegen)  
*Clinocera* sp.  
**Ephydriidae** (Salzseefliegen, Sumpffliegen)  
**Fannidae**  
**Lauxaniidae** (Faulfliegen, Polierfliegen, Schmalfliegen)  
**Lonchopteridae** (Lanzenfliegen)  
**Milichiidae** (Nistfliegen)  
**Muscidae** (Echte Fliegen)  
*Coenosia* sp.  
*Haematobosca stimulans*  
*Hydrotaea pilipes*  
*Neomyia viridescens*  
*Thricops nigrifrons*  
**Opomyzidae** (Sattfliegen, Wiesenfliegen)  
*Geomyza tripunctata*  
*Opomyza germinationis*  
*Opomyza* sp.  
**Phoridae** (Buckelfliegen, Randnervfliegen, Rennfliegen)  
**Platystomatidae** (Breitmundfliegen)  
*Rivellia syngenesiae*  
**Sarcophagidae** (Fleischfliegen)  
**Scatophagidae** (Dungfliegen, Kotfliegen)  
*Scatophaga furcata*  
*Scatophaga stercoraria* (Gelbe Dungfliege)  
**Sciomyzidae** (Hornfliegen)  
*Limnia* sp.  
*Limnia unguicornis*  
**Sepsidae** (Schwingfliegen)  
*Sepsis* sp.  
**Sphaeroceridae** (Dungfliegen)  
**Syrphidae** (Schwebfliegen)  
*Rhingia* sp.  
**Tabanidae** (Bremsen)  
*Tabanus* sp.  
**Tachinidae** (Raupenfliegen, Schmarotzerfliegen)  
**Tephritidae** (Bohrfliegen)

**Nematocera** (Mücken)

**Bibionidae** (Haarmücken, Märzfliegen)  
**Cecidomyiidae** (Gallmücken)  
**Ceratopogonidae** (Bartmücken, Gnitzen)  
*Bezzia* sp.  
**Chironomidae** (Schwammücken, Schwarzmücken, Zuckmücken)  
**Culicidae** (Stechmücken)  
**Dixidae** (Doppeladernmücken, Meniskusmücken, Tastermücken)  
*Dixa* sp.  
*Calliopum elisae*  
*Minettia fasciata*  
*Minettia longipennis*  
**Limoniidae** (Stelzmücken, Sumpfmücken)  
*Limonia nubeculosa* (Rheinschnake)  
**Mycetophilidae** (Pilzmücken)  
**Psychodidae** (Schmetterlingsmücken)  
**Ptychopteridae** (Faltenmücken)  
*Ptychoptera* sp.  
**Scatopsidae** (Dungmücken)  
**Sciaridae** (Trauermücken)  
**Simuliidae** (Kriebelmücken)  
**Thaumaleidae** (Dunkelmücken)  
**Tipulidae** (Erdschnaken, Pferdeschnaken, Schnaken)



**Ephemeroptera** ( Eintagsfliegen)  
**Heteroptera** ( Wanzen)  
     **Gerridae**  
         *Gerris* sp.  
     **Veliidae** ( Bachläufer, Bachwasserläufer, Stoßläufer)  
         *Velia* sp.  
**Homoptera** ( Gleichflügler, Pflanzensauger)  
     **Aphidina** ( Blattläuse)  
     **Auchenorrhyncha** ( Zikaden)  
     **Psylloidea** ( Blattflöhe)  
**Hymenoptera** ( Hautflügler)  
     **Apocrita** ( Wespen)  
         **Formicidae** ( Ameisen)  
     **Symphyta**  
**Lepidoptera** ( Schmetterlinge)  
**Mecoptera** ( Schnabelfliegen)  
     **Panorpidae** ( Skorpionsfliegen)  
         *Panorpa* sp.  
**Neuroptera** ( Echte Netzflügler, Hafte, Plattflügler)  
     **Chrysopidae** ( Florfliegen, Goldaugen)  
**Plecoptera** ( Steinfliegen, Uferfliegen)  
     **Leuctridae**  
         *Leuctra* sp. ( Nadel-Steinfliege)  
     **Nemouridae**  
         *Nemoura* sp.  
         *Protonemura* sp. ( Sechskiemige Uferfliege)  
**Psocoptera** ( Bücherläuse, Flechtlinge, Rindenläuse, Staubläuse)  
**Thysanoptera** ( Blasenfüße, Fransenflügler, Thripse)  
**Trichoptera** ( Köcherfliegen)  
     **Beraeidae**  
     **Glossosomatidae**  
     **Lepidostomatidae**  
         *Crunoecia irrorata*  
     **Polycentropodidae** ( Netz-Köcherfliegen)  
     **Sericostomatidae**  
         *Sericostoma* sp.  
**Myriapoda** ( Tausendfüßer, Tausendfüßler, Vielfüßer)  
     **Chilopoda** ( Hundertfüßer, Hundertfüßler)  
         **Lithobiidae** ( Steinläufer)  
             *Lithobius* sp.  
     **Diplopoda** ( Doppelfüßer, Doppelfüßler)  
         **Glomeridae** ( Saftkugler)  
             *Glomeris* sp.  
         **Julidae** ( Schnurfüßer)  
             *Tachypodoiulus niger* ( Schwarzer Schnurfüßer)  
**Mollusca** ( Weichtiere)  
     **Bivalvia** ( Muscheln)  
         **Eulamellibranchiata** ( Blattkiemer, Lamellenkiemer)  
             **Sphaeriidae** ( Erbsenmuscheln, Kugelmuscheln)  
                 *Pisidium* sp. ( Erbsenmuschel)  
     **Gastropoda** ( Schnecken)  
         **Basommatophora** ( Süßwasserlungenschnecken, Wasserlungenschnecken)  
             **Carychiidae** ( Zwerghornschncken)  
                 *Carychium* sp.  
                 *Carychium tridentatum* ( Schlanke Zwerghornschncke)  
             **Lymnaeidae** ( Schlamm-schncken)  
                 *Galba truncatula* ( Kleine Sumpfschncke)  
         **Neotaenioglossa**  
             **Hydrobiidae** ( Wasserdeckelschncken)  
                 *Bythinella compressa* ( Rhön-Quellschncke)  
         **Stylommatophora** ( Landlungenschncken)  
             **Arionidae** ( Wegschncken)  
             **Boettgerillidae** ( Wurmnacktschncken)  
                 *Boettgerilla pallens* ( Wurmnacktschncke)  
             **Clausiliidae** ( Schließmundschncken)  
             **Cochlicopidae** ( Achatschncken)  
                 *Cochlicopa* sp.  
             **Euconulidae** ( Kegelchen)  
                 *Euconulus fulvus* ( Helles Kegelchen)  
             **Helicidae** ( Schnirkelschncken)  
                 *Arianta arbustorum* ( Baumschncke)  
                 *Cepaea hortensis* ( Weißmündige Bänderschncke)  
                 *Cepaea* sp. ( Bänderschncke)  
                 *Helix pomatia* ( Weinbergschncke)

- Hygromiidae** (Laubschnecken)
    - Monachoides incarnatus* (Röttliche Laubschnecke)
    - Trichia* sp.
  - Limacidae** (Egelschnecken, Schneegel)
    - Limax maximus* (Großer Schneegel)
  - Patulidae** (Schüsselschnecken)
    - Discus rotundatus* (Gefleckte Schüsselschnecke)
  - Succineidae** (Bernsteinschnecken)
  - Valloniidae** (Grasschnecken)
    - Acanthinula aculeata* (Stachelschnecke)
  - Zonitidae** (Glanzschnecken)
- Nemathelminthes** (Schlauchwürmer)
- Nematoda** (Fadenwürmer)
  - Rotatoria** (Rädertierchen, Rädertiere)
- Plathelminthes** (Plattwürmer)
- Turbellaria** (Strudelwürmer)
    - Tricladida** (Planarien, Tricladen)
      - Planariidae**
        - Crenobia alpina* (Alpenstrudelwurm)
        - Polycelis felina* (Gehörnter Vielaugen-Strudelwurm)
- Tardigrada** (Bärtierchen)
- Vertebrata** (Wirbeltiere)
- Amphibia** (Amphibien, Lurche)
    - Anura** (Froschlurche)
      - Bufo** (Echte Kröten)
        - Bufo bufo* (Erdkröte)
      - Rana** (Echte Frösche)
        - Rana temporaria* (Grasfrosch)
    - Caudata** (Schwanzlurche)
      - Salamandridae** (Echte Salamander, Salamander und Wassermolche)
        - Salamandra salamandra terrestris* (Gestreifter Feuersalamander)
  - Reptilia** (Kriechtiere, Reptilien)
    - Squamata** (Schuppenkriechtiere)
      - Lacertidae** (Eidechsen)
        - Lacerta vivipara* (Waldeidechse)

### 3.4 Standard-Datenbögen, Objektfotos und Artenlisten

Im Folgenden finden sich die jeweiligen Standard-Datenbögen den untersuchten Quellen. Hier sind neben den punktgenauen Koordinaten des Quellstandortes auch vielfältige Angaben zur geographischen Lage, der Geologie, den physikalischen Parametern, den vorkommenden Pflanzen sowie Hinweise zur Gefährdung der Quellen ersichtlich. Der Standard-Datenbogen wird durch ein Foto der jeweiligen Quelle und eine vollständige Faunenliste komplettiert.

Für Zwecke der Datenerhebung werden alle zoologischen Funde sowie die Objektdaten der Quellenkartierung in Dateiform zur Verfügung gestellt. Die Daten wurden so aufbereitet, dass eine Einspielung in die zentrale GIS-Datenbank des Biosphärenreservats Rhön möglich ist.

Die Standard-Datenbögen sind nach den vergebenen Katasternummern (vgl. Tz. 3.1) sortiert. Zur besseren Übersichtlichkeit wird den Datenbögen eine Aufstellung der untersuchten Quellen mit den vergebenen Katasternummern vorangestellt:

KatasterNr	Objekt
5425/Q-700	Schemmersgrabenquelle 5
5425/Q-701	Schemmersgrabenquelle 6
5425/Q-702	Schemmersgrabenquelle 7
5425/Q-703	Schemmersgrabenquelle 8
5425/Q-704	Schemmersgrabenquelle 9
5425/Q-705	Schemmersgrabenquelle 10
5425/Q-706	Schemmersgrabenquelle 11
5425/Q-707	Schemmersgrabenquelle 12
5425/Q-708	Schemmersgrabenquelle 13
5425/Q-709	Schemmersgrabenquelle 14
5425/Q-710	Schemmersgrabenquelle 15
5425/Q-711	Schemmersgrabenquelle 16
5425/Q-712	Schemmersgrabenquelle 17
5425/Q-713	Schemmersgrabenquelle 18
5425/Q-714	Schemmersgrabenquelle 19
5425/Q-715	Schemmersgrabenquelle 20
5425/Q-716	Schemmersgrabenquelle 21
5425/Q-717	Schemmersgrabenquelle 22
5425/Q-718	Schemmersgrabenquelle 23
5425/Q-719	Weiherberg-Seitenquelle 1
5425/Q-720	Weiherberg-Seitenquelle 2
5425/Q-721	Weiherkuppenquelle 26
5425/Q-722	Weiherkuppenquelle 27
5425/Q-723	Weiherkuppenquelle 28
5425/Q-724	Weiherkuppenquelle 29
5425/Q-725	Weiherkuppenquelle 30
5425/Q-726	Weiherkuppenquelle 31
5425/Q-727	Weiherkuppenquelle 32
5425/Q-728	Weiherkuppenquelle 33
5425/Q-729	Weiherkuppenquelle 34
5425/Q-730	Weiherkuppenquelle 35
5425/Q-731	Weiherkuppenquelle 36
5425/Q-732	Weiherkuppenquelle 37
5425/Q-733	Weiherkuppenquelle 38
5425/Q-860	Weiherkuppenquelle 1
5425/Q-861	Weiherkuppenquelle 2

KatasterNr	Objekt
5425/Q-862	Weiherkuppenquelle 3
5425/Q-863	Weiherkuppenquelle 4
5425/Q-864	Weiherkuppenquelle 5
5425/Q-865	Weiherkuppenquelle 6
5425/Q-866	Weiherkuppenquelle 7
5425/Q-867	Weiherkuppenquelle 8
5425/Q-868	Weiherkuppenquelle 9
5425/Q-869	Weiherkuppenquelle 10
5425/Q-870	Weiherkuppenquelle 11
5425/Q-871	Weiherkuppenquelle 12
5425/Q-872	Weiherkuppenquelle 13
5425/Q-873	Weiherkuppenquelle 14
5425/Q-874	Weiherkuppenquelle 15
5425/Q-875	Heidigskuppenquelle 1
5425/Q-876	Heidigskuppenquelle 2
5425/Q-877	Heidigskuppenquelle 3
5425/Q-878	Heidigskuppenquelle 4
5425/Q-879	Heidigskuppenquelle 5
5425/Q-880	Heidigskuppenquelle 6
5425/Q-881	Heidigskuppenquelle 7
5425/Q-882	Heidigskuppenquelle 8
5425/Q-883	Heidigskuppenquelle 9
5425/Q-884	Heidigskuppenquelle 10
5425/Q-885	Heidigskuppenquelle 11
5425/Q-886	Weiherkuppenquelle 16
5425/Q-887	Weiherkuppenquelle 17
5425/Q-888	Weiherkuppenquelle 18
5425/Q-889	Weiherkuppenquelle 19
5425/Q-890	Weiherkuppenquelle 20
5425/Q-891	Weiherkuppenquelle 21
5425/Q-892	Heidigskuppenquelle 12
5425/Q-893	Weiherkuppenquelle 22
5425/Q-894	Weiherkuppenquelle 23
5425/Q-895	Weiherkuppenquelle 24
5425/Q-896	Weiherkuppenquelle 25
5425/Q-897	Schemmersgrabenquelle 1
5425/Q-898	Schemmersgrabenquelle 2
5425/Q-899	Schemmersgrabenquelle 3
5425/Q-900	Schemmersgrabenquelle 4
5425/Q-941	Weiherbergquelle
5525/Q-545	Altenweiherquelle 1
5525/Q-546	Altenweiherquelle 2
5525/Q-547	Altenweiherquelle 3
5525/Q-548	Altenweiherquelle 4
5525/Q-549	Altenweiherquelle 5
5525/Q-550	Altenweiherquelle 6
5525/Q-551	Altenweiherquelle 7
5525/Q-552	Altenweiherquelle 8
5525/Q-553	Altenweiherquelle 9

<b>KatasterNr</b>	<b>Objekt</b>
5525/Q-554	Altenweiherquelle 10
5525/Q-555	Altenweiherquelle 11
5525/Q-556	Altenweiherquelle 12
5525/Q-557	Altenweiherquelle 13
5525/Q-558	Altenweiherquelle 14
5525/Q-559	Altenweiherquelle 15
5525/Q-560	Altenweiherquelle 16
5525/Q-561	Heerwegquelle 1
5525/Q-562	Heerwegquelle 2
5525/Q-563	Heerwegquelle 3
5525/Q-564	Heerwegquelle 4
5525/Q-565	Heerwegquelle 5
5525/Q-566	Heerwegquelle 6
5525/Q-567	Heerwegquelle 7
5525/Q-568	Heerwegquelle 8

## 5425/Q-700 Schemmersgrabenquelle 5

### Quellenkartierung im Biosphärenreservat Rhön – Standard-Datenbogen

Katastrnummer	5425/Q-700			
Name der Quelle	<b>Schemmersgrabenquelle 5</b>			
TK 1:25.000	5425 Kleinsassen			
Gauß-Krüger-Koordinaten	r 3564464	h 5598069	NN 650	
Gemarkung / Gemeinde	Abtsroda	Poppenhausen (Wasserkuppe)		
Landkreis / Bundesland	Fulda	Hessen		
Naturraum	354.10	Wasserkuppenrhön		
Haupteinheit	354	Hohe Rhön		
Haupteinheitengruppe	35	Osthessisches Bergland		
Schutz	Biosphärenreservat/Naturpark			
Gefährdung der Quelle				
Maßnahmenvorschläge				
Geologische Einheit / Kürzel / Petrographie / Stratigraphie	Vulkanite / ,Te / Tephrite aphyrisch bis schwach porphyrisch / Oligozän			
Art der Quelle	Sickerquelle			
Luft-/Wassertemperatur pH-Wert / Leitfähigkeit	min	1,9 °C / 6,2 °C	pH-Wert: 7,6	104 µS/cm
	max	1,9 °C / 6,2 °C	pH-Wert: 7,6	104 µS/cm
Feuchtigkeitsgrad	ständig feucht			
Bodensubstrat in der Quelle	sandig, lehmig			
Umgebungslage	Wald			
Art des Waldes	Holunder, Rotbuche			
Pflanzengesellschaft im direkten Quellbereich	Brennnessel, Moose, Scharbockskraut, Wechselblättriges Milzkraut, Zwiebeltragende Zahnwurz			
Bemerkungen zum Objekt				
Weitere Anmerkungen				

## 5425/Q-700 Schemmersgrabenquelle 5

### Objektfoto



### Zoologisches Arteninventar

- **Annelida** (Gliederwürmer, Ringelwürmer) / **Clitellata** (Gürtelwürmer) / **Oligochaeta** (Wenigborster)
- **Arthropoda** (Gliederfüßer) / **Arachnida** (Spinnentiere) / **Acari** (Milben) / **Halacaridae** (Meeresmilben)
- **Arthropoda** (Gliederfüßer) / **Arachnida** (Spinnentiere) / **Araneae** (Spinnen, Webspinnen, Weberspinnen)
- **Arthropoda** (Gliederfüßer) / **Arachnida** (Spinnentiere) / **Araneae** (Spinnen, Webspinnen, Weberspinnen) / **Linyphiidae** (Baldachinspinnen, Deckennetzspinnen, Zwergspinnen)
- **Arthropoda** (Gliederfüßer) / **Crustacea** (Krebse, Krebstiere) / **Amphipoda** (Flohkrebse) / **Niphargidae** / **Niphargus schellenbergi** (Schellenberg-Grundwasserkrebs)
- **Arthropoda** (Gliederfüßer) / **Crustacea** (Krebse, Krebstiere) / **Copepoda** (Ruderfußkrebse) / **Harpacticoida sp.** (Raupenhüpferlinge)
- **Arthropoda** (Gliederfüßer) / **Crustacea** (Krebse, Krebstiere) / **Ostracoda** (Muschelkrebse)
- **Arthropoda** (Gliederfüßer) / **Insecta** (Insekten) / **Coleoptera** (Käfer) / **Curculionidae** (Rüsselkäfer, Rüssler)
- **Arthropoda** (Gliederfüßer) / **Insecta** (Insekten) / **Coleoptera** (Käfer) / **Scarabaeidae** (Blatthornkäfer, Laubkäfer)
- **Arthropoda** (Gliederfüßer) / **Insecta** (Insekten) / **Coleoptera** (Käfer) / **Staphylinidae** (Kurzflügelkäfer, Kurzflügler, Raubkäfer, Raubkurzkäfer)

- **Arthropoda** (Gliederfüßer) / **Insecta** (Insekten) / **Collembola** (Springschwänze)
- **Arthropoda** (Gliederfüßer) / **Insecta** (Insekten) / **Diptera** (Zweiflügler) / **Brachycera sp.** (Fliegen)
- **Arthropoda** (Gliederfüßer) / **Insecta** (Insekten) / **Diptera** (Zweiflügler) / **Chironomidae** (Schwarmmücken, Schwarzmücken, Zuckmücken)
- **Arthropoda** (Gliederfüßer) / **Insecta** (Insekten) / **Diptera** (Zweiflügler) / **Dixidae** (Doppeladermücken, Meniskusmücken, Tastermücken) / **Dixa sp.**
- **Arthropoda** (Gliederfüßer) / **Insecta** (Insekten) / **Diptera** (Zweiflügler) / **Dolichopodidae** (Langbeinfliegen)
- **Arthropoda** (Gliederfüßer) / **Insecta** (Insekten) / **Diptera** (Zweiflügler) / **Empididae** (Tanzfliegen)
- **Arthropoda** (Gliederfüßer) / **Insecta** (Insekten) / **Diptera** (Zweiflügler) / **Empididae** (Tanzfliegen) / **Clinocera sp.**
- **Arthropoda** (Gliederfüßer) / **Insecta** (Insekten) / **Diptera** (Zweiflügler) / **Lauxaniidae** (Faulfliegen, Polierfliegen, Schmalfliegen)
- **Arthropoda** (Gliederfüßer) / **Insecta** (Insekten) / **Diptera** (Zweiflügler) / **Limoniidae** (Stelzmücken, Sumpfmücken)
- **Arthropoda** (Gliederfüßer) / **Insecta** (Insekten) / **Diptera** (Zweiflügler) / **Mycetophilidae** (Pilzmücken)
- **Arthropoda** (Gliederfüßer) / **Insecta** (Insekten) / **Diptera** (Zweiflügler) / **Phoridae** (Buckelfliegen, Randnervfliegen, Rennfliegen)
- **Arthropoda** (Gliederfüßer) / **Insecta** (Insekten) / **Diptera** (Zweiflügler) / **Psychodidae** (Schmetterlingsmücken)
- **Arthropoda** (Gliederfüßer) / **Insecta** (Insekten) / **Diptera** (Zweiflügler) / **Sciaridae** (Trauermücken)
- **Arthropoda** (Gliederfüßer) / **Insecta** (Insekten) / **Diptera** (Zweiflügler) / **Sphaeroceridae** (Dungfliegen)
- **Arthropoda** (Gliederfüßer) / **Insecta** (Insekten) / **Heteroptera** (Wanzen)
- **Arthropoda** (Gliederfüßer) / **Insecta** (Insekten) / **Homoptera** (Gleichflügler, Pflanzensauger) / **Auchenorrhyncha sp.** (Zikaden)
- **Arthropoda** (Gliederfüßer) / **Insecta** (Insekten) / **Hymenoptera** (Hautflügler) / **Apocrita sp.** (Wespen)
- **Arthropoda** (Gliederfüßer) / **Insecta** (Insekten) / **Lepidoptera** (Schmetterlinge)
- **Arthropoda** (Gliederfüßer) / **Insecta** (Insekten) / **Trichoptera** (Köcherfliegen)
- **Arthropoda** (Gliederfüßer) / **Insecta** (Insekten) / **Trichoptera** (Köcherfliegen) / **Lepidostomatidae** / **Crunoecia irrorata**
- **Arthropoda** (Gliederfüßer) / **Myriapoda** (Tausendfüßer, Tausendfüßler, Vielfüßer) / **Chilopoda** (Hundertfüßer, Hundertfüßler) / **Lithobiidae** (Steinläufer) / **Lithobius sp.**
- **Mollusca** (Weichtiere) / **Bivalvia** (Muscheln) / **Eulamellibranchiata** (Blattkiemer, Lamellenkiemer) / **Sphaeriidae** (Erbsenmuscheln, Kugelmuscheln) / **Pisidium sp.** (Erbsenmuschel)



- **Mollusca** (Weichtiere) / **Gastropoda** (Schnecken) / **Neotaenioglossa** / **Hydrobiidae** (Wasserdeckelschnecken) / ***Bythinella compressa*** (Rhön-Quellschnecke)
- **Plathelminthes** (Plattwürmer) / **Turbellaria** (Strudelwürmer) / **Tricladida** (Planarien, Tricladen)

## 5425/Q-701 Schemmersgrabenquelle 6

### Quellenkartierung im Biosphärenreservat Rhön – Standard-Datenbogen

Katastrnummer	5425/Q-701			
Name der Quelle	<b>Schemmersgrabenquelle 6</b>			
TK 1:25.000	5425 Kleinsassen			
Gauß-Krüger-Koordinaten	r 3564526	h 5598095	NN 660	
Gemarkung / Gemeinde	Abtsroda	Poppenhausen (Wasserkuppe)		
Landkreis / Bundesland	Fulda	Hessen		
Naturraum	354.10	Wasserkuppenrhön		
Haupteinheit	354	Hohe Rhön		
Haupteinheitengruppe	35	Osthessisches Bergland		
Schutz	Biosphärenreservat/Naturpark			
Gefährdung der Quelle				
Maßnahmenvorschläge				
Geologische Einheit / Kürzel / Petrographie / Stratigraphie	Vulkanite / ,Te / Tephrite aphyrisch bis schwach porphyrisch / Oligozän			
Art der Quelle	Sickerquelle			
Luft-/Wassertemperatur pH-Wert / Leitfähigkeit	min	2,4 °C / 5,6 °C	pH-Wert: 7,4	121 µS/cm
	max	2,4 °C / 5,6 °C	pH-Wert: 7,4	121 µS/cm
Feuchtigkeitsgrad	ständig fließend			
Bodensubstrat in der Quelle	steinig sandig, lehmig			
Umgebungslage	Wald			
Art des Waldes	Rotbuche			
Pflanzengesellschaft im direkten Quellbereich	Gegenblättriges Milzkraut, Moose, Scharbockskraut, Zwiebeltragende Zahnwurz			
Bemerkungen zum Objekt				
Weitere Anmerkungen				

## 5425/Q-701 Schemmersgrabenquelle 6

### Objektfoto



### Zoologisches Arteninventar

- **Annelida** (Gliederwürmer, Ringelwürmer) / **Clitellata** (Gürtelwürmer) / **Oligochaeta** (Wenigborster)
- **Arthropoda** (Gliederfüßer) / **Crustacea** (Krebse, Krebstiere) / **Amphipoda** (Flohkrebse) / **Niphargidae** / **Niphargus schellenbergi** (Schellenberg-Grundwasserkrebs)
- **Arthropoda** (Gliederfüßer) / **Crustacea** (Krebse, Krebstiere) / **Copepoda** (Ruderfußkrebse) / **Cyclopidae** (Hüpfertlinge)
- **Arthropoda** (Gliederfüßer) / **Crustacea** (Krebse, Krebstiere) / **Copepoda** (Ruderfußkrebse) / **Harpacticoida sp.** (Raupenhüpfertlinge)
- **Arthropoda** (Gliederfüßer) / **Crustacea** (Krebse, Krebstiere) / **Ostracoda** (Muschelkrebse)
- **Arthropoda** (Gliederfüßer) / **Insecta** (Insekten) / **Coleoptera** (Käfer) / **Dytiscidae** (Echte Schwimmkäfer, Schwimmkäfer) / **Hydrophilinae sp.**
- **Arthropoda** (Gliederfüßer) / **Insecta** (Insekten) / **Collembola** (Springschwänze)

- **Arthropoda** (Gliederfüßer) / **Insecta** (Insekten) / **Diptera** (Zweiflügler) / **Chironomidae** (Schwammücken, Schwarzmücken, Zuckmücken)
- **Arthropoda** (Gliederfüßer) / **Insecta** (Insekten) / **Diptera** (Zweiflügler) / **Limoniidae** (Stelzmücken, Sumpfmücken)
- **Arthropoda** (Gliederfüßer) / **Insecta** (Insekten) / **Plecoptera** (Steinfliegen, Uferfliegen) / **Leuctridae** / **Leuctra sp.** (Nadel-Steinfliege)
- **Arthropoda** (Gliederfüßer) / **Insecta** (Insekten) / **Plecoptera** (Steinfliegen, Uferfliegen) / **Nemouridae**
- **Arthropoda** (Gliederfüßer) / **Insecta** (Insekten) / **Trichoptera** (Köcherfliegen) / **Lepidostomatidae** / **Crunoecia irrorata**
- **Arthropoda** (Gliederfüßer) / **Insecta** (Insekten) / **Trichoptera** (Köcherfliegen) / **Sericostomatidae** / **Sericostoma sp.**
- **Mollusca** (Weichtiere) / **Gastropoda** (Schnecken) / **Neotaenioglossa** / **Hydrobiidae** (Wasserdeckelschnecken) / **Bythinella compressa** (Rhön-Quellschnecke)
- **Nemathelminthes** (Schlauchwürmer) / **Nematoda** (Fadenwürmer)

## 5425/Q-702 Schemmersgrabenquelle 7

### Quellenkartierung im Biosphärenreservat Rhön – Standard-Datenbogen

Katasternummer	5425/Q-702			
Name der Quelle	<b>Schemmersgrabenquelle 7</b>			
TK 1:25.000	5425 Kleinsassen			
Gauß-Krüger-Koordinaten	r 3564546	h 5598138	NN 670	
Gemarkung / Gemeinde	Abtsroda	Poppenhausen (Wasserkuppe)		
Landkreis / Bundesland	Fulda	Hessen		
Naturraum	354.10	Wasserkuppenrhön		
Haupteinheit	354	Hohe Rhön		
Haupteinheitengruppe	35	Osthessisches Bergland		
Schutz	Biosphärenreservat/Naturpark			
Gefährdung der Quelle	Forst-/Fahrweg/Straße			
Maßnahmenvorschläge				
Geologische Einheit / Kürzel / Petrographie / Stratigraphie	Vulkanite / ,Te / Tephrite aphyrisch bis schwach porphyrisch / Oligozän			
Art der Quelle	Sickerquelle			
Luft-/Wassertemperatur pH-Wert / Leitfähigkeit	min	2,4 °C / 4,8 °C	pH-Wert: 7,2	94 µS/cm
	max	2,4 °C / 4,8 °C	pH-Wert: 7,2	94 µS/cm
Feuchtigkeitsgrad	ständig feucht			
Bodensubstrat in der Quelle	sandig, lehmig			
Umgebungslage	Wald			
Art des Waldes	Rotbuche			
Pflanzengesellschaft im direkten Quellbereich	Bitteres Schaumkraut, Gegenblättriges Milzkraut, Gelbes Windröschen, Gräser, Kieselalgen, Moose, Scharbockskraut, Stinkender Storchschnabel, Taubnessel, Zwiebeltragende Zahnwurz			
Bemerkungen zum Objekt				
Weitere Anmerkungen				

## 5425/Q-702 Schemmersgrabenquelle 7

### Objektfoto



### Zoologisches Arteninventar

- **Annelida** (Gliederwürmer, Ringelwürmer) / **Clitellata** (Gürtelwürmer) / **Oligochaeta** (Wenigborster)
- **Arthropoda** (Gliederfüßer) / **Arachnida** (Spinnentiere) / **Acari** (Milben) / **Halacaridae** (Meeresmilben)
- **Arthropoda** (Gliederfüßer) / **Arachnida** (Spinnentiere) / **Araneae** (Spinnen, Webspinnen, Weberspinnen)
- **Arthropoda** (Gliederfüßer) / **Arachnida** (Spinnentiere) / **Araneae** (Spinnen, Webspinnen, Weberspinnen) / **Linyphiidae** (Baldachinspinnen, Deckennetzspinnen, Zwergspinnen)
- **Arthropoda** (Gliederfüßer) / **Crustacea** (Krebse, Krebstiere) / **Amphipoda** (Flohkrebse) / **Niphargidae** / **Niphargus schellenbergi** (Schellenberg-Grundwasserkrebs)
- **Arthropoda** (Gliederfüßer) / **Crustacea** (Krebse, Krebstiere) / **Copepoda** (Ruderfußkrebse) / **Harpacticoida sp.** (Raupenhüpferlinge)
- **Arthropoda** (Gliederfüßer) / **Insecta** (Insekten) / **Collembola** (Springschwänze)
- **Arthropoda** (Gliederfüßer) / **Insecta** (Insekten) / **Diptera** (Zweiflügler) / **Brachycera sp.** (Fliegen)
- **Arthropoda** (Gliederfüßer) / **Insecta** (Insekten) / **Ephemeroptera** (Eintagsfliegen)
- **Arthropoda** (Gliederfüßer) / **Insecta** (Insekten) / **Trichoptera** (Köcherfliegen)

- **Mollusca** (Weichtiere) / **Gastropoda** (Schnecken) / **Basommatophora** (Süßwasserlungenschnecken, Wasserlungenschnecken) / **Carychiidae** (Zwerghornschnellen) / **Carychium sp.**
- **Mollusca** (Weichtiere) / **Gastropoda** (Schnecken) / **Basommatophora** (Süßwasserlungenschnecken, Wasserlungenschnecken) / **Carychiidae** (Zwerghornschnellen) / **Carychium tridentatum** (Schlanke Zwerghornschnelle)
- **Mollusca** (Weichtiere) / **Gastropoda** (Schnecken) / **Stylommatophora** (Landlungenschnecken) / **Zonitidae** (Glanzschnellen)
- **Nemathelminthes** (Schlauchwürmer) / **Nematoda** (Fadenwürmer)

## 5425/Q-703 Schemmersgrabenquelle 8

### Quellenkartierung im Biosphärenreservat Rhön – Standard-Datenbogen

Katastrernummer	5425/Q-703			
Name der Quelle	<b>Schemmersgrabenquelle 8</b>			
TK 1:25.000	5425 Kleinsassen			
Gauß-Krüger-Koordinaten	r 3564543	h 5598139	NN 670	
Gemarkung / Gemeinde	Abtsroda	Poppenhausen (Wasserkuppe)		
Landkreis / Bundesland	Fulda	Hessen		
Naturraum	354.10	Wasserkuppenrhön		
Haupteinheit	354	Hohe Rhön		
Haupteinheitengruppe	35	Osthessisches Bergland		
Schutz	Biosphärenreservat/Naturpark			
Gefährdung der Quelle	Forst-/Fahrweg/Straße			
Maßnahmenvorschläge				
Geologische Einheit / Kürzel / Petrographie / Stratigraphie	Vulkanite / ,Te / Tephrite aphyrisch bis schwach porphyrisch / Oligozän			
Art der Quelle	Sickerquelle			
Luft-/Wassertemperatur pH-Wert / Leitfähigkeit	min	2,4 °C / 5,3 °C	pH-Wert: 7,4	96 µS/cm
	max	2,4 °C / 5,3 °C	pH-Wert: 7,4	96 µS/cm
Feuchtigkeitsgrad	ständig feucht			
Bodensubstrat in der Quelle	steinig sandig, lehmig			
Umgebungslage	Wald			
Art des Waldes	Rotbuche			
Pflanzengesellschaft im direkten Quellbereich	Gelbes Windröschen, Moose, Scharbockskraut, Taubnessel, Waldmeister, Zwiebeltragende Zahnwurz			
Bemerkungen zum Objekt				
Weitere Anmerkungen				



## 5425/Q-703 Schemmersgrabenquelle 8

### Objektfoto



### Zoologisches Arteninventar

- **Annelida** (Gliederwürmer, Ringelwürmer) / **Clitellata** (Gürtelwürmer) / **Oligochaeta** (Wenigborster)
- **Arthropoda** (Gliederfüßer) / **Arachnida** (Spinnentiere) / **Acari** (Milben) / **Halacaridae** (Meeresmilben)
- **Arthropoda** (Gliederfüßer) / **Arachnida** (Spinnentiere) / **Araneae** (Spinnen, Webspinnen, Weberspinnen) / **Linyphiidae** (Baldachinspinnen, Deckennetzspinnen, Zwergspinnen)
- **Arthropoda** (Gliederfüßer) / **Crustacea** (Krebse, Krebstiere) / **Amphipoda** (Flohkrebse) / **Niphargidae** / **Niphargus schellenbergi** (Schellenberg-Grundwasserkrebs)
- **Arthropoda** (Gliederfüßer) / **Crustacea** (Krebse, Krebstiere) / **Copepoda** (Ruderfußkrebse) / **Harpacticoida sp.** (Raupenhüpferlinge)
- **Arthropoda** (Gliederfüßer) / **Crustacea** (Krebse, Krebstiere) / **Ostracoda** (Muschelkrebse)
- **Arthropoda** (Gliederfüßer) / **Insecta** (Insekten) / **Coleoptera** (Käfer) / **Hydrophilidae** (Wasserfreunde, Wasserkäfer) / **Anacaena sp.**
- **Arthropoda** (Gliederfüßer) / **Insecta** (Insekten) / **Collembola** (Springschwänze)
- **Arthropoda** (Gliederfüßer) / **Insecta** (Insekten) / **Diptera** (Zweiflügler) / **Tipulidae** (Erdschnaken, Pferdeschnaken, Schnaken)
- **Arthropoda** (Gliederfüßer) / **Insecta** (Insekten) / **Trichoptera** (Köcherfliegen)

- **Mollusca** (Weichtiere) / **Gastropoda** (Schnecken) / **Neotaenioglossa** / **Hydrobiidae** (Wasserdeckelschnecken) / ***Bythinella compressa*** (Rhön-Quellschnecke)
- **Mollusca** (Weichtiere) / **Gastropoda** (Schnecken) / **Stylommatophora** (Landlungenschnecken) / **Clausiliidae** (Schließmundschnecken)
- **Mollusca** (Weichtiere) / **Gastropoda** (Schnecken) / **Stylommatophora** (Landlungenschnecken) / **Zonitidae** (Glanzschnecken)

## 5425/Q-704 Schemmersgrabenquelle 9

### Quellenkartierung im Biosphärenreservat Rhön – Standard-Datenbogen

Katastrnummer	5425/Q-704			
Name der Quelle	<b>Schemmersgrabenquelle 9</b>			
TK 1:25.000	5425 Kleinsassen			
Gauß-Krüger-Koordinaten	r 3564547	h 5598144	NN 670	
Gemarkung / Gemeinde	Abtsroda	Poppenhausen (Wasserkuppe)		
Landkreis / Bundesland	Fulda	Hessen		
Naturraum	354.10	Wasserkuppenrhön		
Haupteinheit	354	Hohe Rhön		
Haupteinheitengruppe	35	Osthessisches Bergland		
Schutz	Biosphärenreservat/Naturpark			
Gefährdung der Quelle	Forst-/Fahrweg/Straße			
Maßnahmenvorschläge				
Geologische Einheit / Kürzel / Petrographie / Stratigraphie	Vulkanite / ,Te / Tephrite aphyrisch bis schwach porphyrisch / Oligozän			
Art der Quelle	Sickerquelle			
Luft-/Wassertemperatur pH-Wert / Leitfähigkeit	min	1,8 °C / 6 °C	pH-Wert: 7,3	101 µS/cm
	max	1,8 °C / 6 °C	pH-Wert: 7,3	101 µS/cm
Feuchtigkeitsgrad	ständig fließend			
Bodensubstrat in der Quelle	steinig sandig, lehmig			
Umgebungslage	Wald			
Art des Waldes	Rotbuche			
Pflanzengesellschaft im direkten Quellbereich	Farne, Knoblauchsrauke, Moose, Scharbockskraut, Stinkender Storchschnabel, Taubnessel, Wechselblättriges Milzkraut, Zwiebeltragende Zahnwurz			
Bemerkungen zum Objekt				
Weitere Anmerkungen				

## 5425/Q-704 Schemmersgrabenquelle 9

### Objektfoto



### Zoologisches Arteninventar

- **Annelida** (Gliederwürmer, Ringelwürmer) / **Clitellata** (Gürtelwürmer) / **Oligochaeta** (Wenigborster)
- **Arthropoda** (Gliederfüßer) / **Arachnida** (Spinnentiere) / **Acari** (Milben) / **Oribatida sp.**
- **Arthropoda** (Gliederfüßer) / **Crustacea** (Krebse, Krebstiere) / **Copepoda** (Ruderfußkrebse) / **Cyclopidae** (Hüpfelinge)
- **Arthropoda** (Gliederfüßer) / **Crustacea** (Krebse, Krebstiere) / **Copepoda** (Ruderfußkrebse) / **Harpacticoida sp.** (Raupenhüpfelinge)
- **Arthropoda** (Gliederfüßer) / **Crustacea** (Krebse, Krebstiere) / **Ostracoda** (Muschelkrebse)
- **Arthropoda** (Gliederfüßer) / **Insecta** (Insekten) / **Coleoptera** (Käfer)
- **Arthropoda** (Gliederfüßer) / **Insecta** (Insekten) / **Coleoptera** (Käfer) / **Hydraenidae** (Langtaster, Langtasterwasserkäfer)
- **Arthropoda** (Gliederfüßer) / **Insecta** (Insekten) / **Coleoptera** (Käfer) / **Scirtidae** (Jochkäfer, Sumpfkäfer)
- **Arthropoda** (Gliederfüßer) / **Insecta** (Insekten) / **Collembola** (Springschwänze)
- **Arthropoda** (Gliederfüßer) / **Insecta** (Insekten) / **Diptera** (Zweiflügler) / **Chironomidae** (Schwarmmücken, Schwarzmücken, Zuckmücken)
- **Arthropoda** (Gliederfüßer) / **Insecta** (Insekten) / **Diptera** (Zweiflügler) / **Limoniidae** (Stelzmücken, Sumpfmücken)

- **Arthropoda** (Gliederfüßer) / **Insecta** (Insekten) / **Diptera** (Zweiflügler) / **Psychodidae** (Schmetterlingsmücken)
- **Arthropoda** (Gliederfüßer) / **Insecta** (Insekten) / **Diptera** (Zweiflügler) / **Tipulidae** (Erdschnaken, Pferdeschnaken, Schnaken)
- **Arthropoda** (Gliederfüßer) / **Insecta** (Insekten) / **Plecoptera** (Steinfliegen, Uferfliegen) / **Leuctridae** / **Leuctra sp.** (Nadel-Steinfliege)
- **Arthropoda** (Gliederfüßer) / **Insecta** (Insekten) / **Trichoptera** (Köcherfliegen)
- **Arthropoda** (Gliederfüßer) / **Insecta** (Insekten) / **Trichoptera** (Köcherfliegen) / **Beraeidae**
- **Arthropoda** (Gliederfüßer) / **Insecta** (Insekten) / **Trichoptera** (Köcherfliegen) / **Lepidostomatidae** / **Crunoecia irrorata**
- **Mollusca** (Weichtiere) / **Gastropoda** (Schnecken) / **Basommatophora** (Süßwasserlungenschnecken, Wasserlungenschnecken) / **Carychiidae** (Zwerghornschnecken) / **Carychium tridentatum** (Schlanke Zwerghornschnecke)
- **Mollusca** (Weichtiere) / **Gastropoda** (Schnecken) / **Neotaenioglossa** / **Hydrobiidae** (Wasserdeckelschnecken) / **Bythinella compressa** (Rhön-Quellschnecke)
- **Nemathelminthes** (Schlauchwürmer) / **Nematoda** (Fadenwürmer)
- **Vertebrata** (Wirbeltiere) / **Amphibia** (Amphibien, Lurche) / **Anura** (Froschlurche) / **Bufo** (Echte Kröten) / **Bufo bufo** (Erdkröte)

## 5425/Q-705 Schemmersgrabenquelle 10

### Quellenkartierung im Biosphärenreservat Rhön – Standard-Datenbogen

Katastrernummer	5425/Q-705			
Name der Quelle	<b>Schemmersgrabenquelle 10</b>			
TK 1:25.000	5425 Kleinsassen			
Gauß-Krüger-Koordinaten	r 3564551	h 5598145	NN 670	
Gemarkung / Gemeinde	Abtsroda	Poppenhausen (Wasserkuppe)		
Landkreis / Bundesland	Fulda	Hessen		
Naturraum	354.10	Wasserkuppenrhön		
Haupteinheit	354	Hohe Rhön		
Haupteinheitengruppe	35	Osthessisches Bergland		
Schutz	Biosphärenreservat/Naturpark			
Gefährdung der Quelle	Forst-/Fahrweg/Straße			
Maßnahmenvorschläge				
Geologische Einheit / Kürzel / Petrographie / Stratigraphie	Vulkanite / ,Te / Tephrite aphyrisch bis schwach porphyrisch / Oligozän			
Art der Quelle	Sickerquelle			
Luft-/Wassertemperatur pH-Wert / Leitfähigkeit	min	0,7 °C / 4,4 °C	pH-Wert: 7,3	100 µS/cm
	max	0,7 °C / 4,4 °C	pH-Wert: 7,3	100 µS/cm
Feuchtigkeitsgrad	ständig fließend			
Bodensubstrat in der Quelle	steinig sandig, lehmig			
Umgebungslage	Wald			
Art des Waldes	Rotbuche			
Pflanzengesellschaft im direkten Quellbereich	Brennnessel, Farne, Greiskraut, Gräser, Himbeere, Knoblauchsrauke, Moose, Stinkender Storchschnabel, Waldmeister, Wechselblättriges Milzkraut, Zwiebeltragende Zahnwurz			
Bemerkungen zum Objekt				
Weitere Anmerkungen				

## 5425/Q-705 Schemmersgrabenquelle 10

### Objektfoto



### Zoologisches Arteninventar

- **Annelida** (Gliederwürmer, Ringelwürmer) / **Clitellata** (Gürtelwürmer) / **Oligochaeta** (Wenigborster)
- **Arthropoda** (Gliederfüßer) / **Arachnida** (Spinnentiere) / **Acari** (Milben)
- **Arthropoda** (Gliederfüßer) / **Arachnida** (Spinnentiere) / **Acari** (Milben) / **Phthiracaridae** (Hornmilben)
- **Arthropoda** (Gliederfüßer) / **Arachnida** (Spinnentiere) / **Araneae** (Spinnen, Webspinnen, Weberspinnen) / **Linyphiidae** (Baldachinspinnen, Deckennetzspinnen, Zwergspinnen)
- **Arthropoda** (Gliederfüßer) / **Crustacea** (Krebse, Krebstiere) / **Amphipoda** (Flohkrebse) / **Niphargidae** / **Niphargus sp.** (Grundwasserkrebs)
- **Arthropoda** (Gliederfüßer) / **Crustacea** (Krebse, Krebstiere) / **Copepoda** (Ruderfußkrebse) / **Cyclopidae** (Hüpferlinge)
- **Arthropoda** (Gliederfüßer) / **Crustacea** (Krebse, Krebstiere) / **Copepoda** (Ruderfußkrebse) / **Harpacticoida sp.** (Raupenhüpferlinge)
- **Arthropoda** (Gliederfüßer) / **Insecta** (Insekten) / **Trichoptera** (Köcherfliegen) / **Beraeidae**
- **Arthropoda** (Gliederfüßer) / **Insecta** (Insekten) / **Trichoptera** (Köcherfliegen) / **Lepidostomatidae** / **Crunoecia irrorata**
- **Mollusca** (Weichtiere) / **Gastropoda** (Schnecken) / **Basommatophora** (Süßwasserlungenschnecken, Wasserlungenschnecken) / **Lymnaeidae** (Schlammschnecken) / **Galba truncatula** (Kleine Sumpfschnecke)

- **Mollusca** (Weichtiere) / **Gastropoda** (Schnecken) / **Neotaenioglossa** / **Hydrobiidae**  
(Wasserdeckelschnecken) / ***Bythinella compressa*** (Rhön-Quellschnecke)



## 5425/Q-706 Schemmersgrabenquelle 11

### Quellenkartierung im Biosphärenreservat Rhön – Standard-Datenbogen

Katastrnummer	5425/Q-706			
Name der Quelle	<b>Schemmersgrabenquelle 11</b>			
TK 1:25.000	5425 Kleinsassen			
Gauß-Krüger-Koordinaten	r 3564608	h 5598127	NN 680	
Gemarkung / Gemeinde	Abtsroda	Poppenhausen (Wasserkuppe)		
Landkreis / Bundesland	Fulda	Hessen		
Naturraum	354.10	Wasserkuppenrhön		
Haupteinheit	354	Hohe Rhön		
Haupteinheitengruppe	35	Osthessisches Bergland		
Schutz	Biosphärenreservat/Naturpark			
Gefährdung der Quelle				
Maßnahmenvorschläge				
Geologische Einheit / Kürzel / Petrographie / Stratigraphie	Vulkanite / ,Te / Tephrite aphyrisch bis schwach porphyrisch / Oligozän			
Art der Quelle	Sickerquelle			
Luft-/Wassertemperatur pH-Wert / Leitfähigkeit	min	1,9 °C / 5,4 °C	pH-Wert: 7,4	94 µS/cm
	max	1,9 °C / 5,4 °C	pH-Wert: 7,4	94 µS/cm
Feuchtigkeitsgrad	ständig fließend			
Bodensubstrat in der Quelle	sandig, lehmig			
Umgebungslage	Wald			
Art des Waldes	Rotbuche			
Pflanzengesellschaft im direkten Quellbereich	Buschwindröschen, Gegenblättriges Milzkraut, Moose, Scharbockskraut, Taubnessel, Waldsauerklee, Zwiebeltragende Zahnwurz			
Bemerkungen zum Objekt				
Weitere Anmerkungen				

## 5425/Q-706 Schemmersgrabenquelle 11

### Objektfoto



### Zoologisches Arteninventar

- **Annelida** (Gliederwürmer, Ringelwürmer) / **Clitellata** (Gürtelwürmer) / **Oligochaeta** (Wenigborster)
- **Arthropoda** (Gliederfüßer) / **Crustacea** (Krebse, Krebstiere) / **Amphipoda** (Flohkrebse) / **Niphargidae** / **Niphargus schellenbergi** (Schellenberg-Grundwasserkrebs)
- **Arthropoda** (Gliederfüßer) / **Crustacea** (Krebse, Krebstiere) / **Copepoda** (Ruderfußkrebse) / **Cyclopidae** (Hüpfertlinge)
- **Arthropoda** (Gliederfüßer) / **Crustacea** (Krebse, Krebstiere) / **Copepoda** (Ruderfußkrebse) / **Harpacticoida sp.** (Raupenhüpfertlinge)
- **Arthropoda** (Gliederfüßer) / **Crustacea** (Krebse, Krebstiere) / **Isopoda** (Asseln) / **Ligiidae** / **Ligidium hypnorum** (Sumpfassel)
- **Arthropoda** (Gliederfüßer) / **Insecta** (Insekten) / **Diptera** (Zweiflügler) / **Chironomidae** (Schwammücken, Schwarzmücken, Zuckmücken)
- **Arthropoda** (Gliederfüßer) / **Insecta** (Insekten) / **Diptera** (Zweiflügler) / **Tipulidae** (Erdschnaken, Pferdeschnaken, Schnaken)
- **Arthropoda** (Gliederfüßer) / **Insecta** (Insekten) / **Plecoptera** (Steinfliegen, Uferfliegen) / **Leuctridae** / **Leuctra sp.** (Nadel-Steinfliege)
- **Arthropoda** (Gliederfüßer) / **Insecta** (Insekten) / **Trichoptera** (Köcherfliegen)
- **Arthropoda** (Gliederfüßer) / **Insecta** (Insekten) / **Trichoptera** (Köcherfliegen) / **Lepidostomatidae** / **Crunoecia irrorata**

- **Arthropoda** (Gliederfüßer) / **Insecta** (Insekten) / **Trichoptera** (Köcherfliegen) / **Polycentropodidae** (Netz-Köcherfliegen)
- **Mollusca** (Weichtiere) / **Gastropoda** (Schnecken) / **Neotaenioglossa** / **Hydrobiidae** (Wasserdeckelschnecken) / **Bythinella compressa** (Rhön-Quellschnecke)
- **Nemathelminthes** (Schlauchwürmer) / **Nematoda** (Fadenwürmer)

## 5425/Q-707 Schemmersgrabenquelle 12

### Quellenkartierung im Biosphärenreservat Rhön – Standard-Datenbogen

Katastrnummer	5425/Q-707			
Name der Quelle	<b>Schemmersgrabenquelle 12</b>			
TK 1:25.000	5425 Kleinsassen			
Gauß-Krüger-Koordinaten	r 3564645	h 5598132	NN 685	
Gemarkung / Gemeinde	Abtsroda	Poppenhausen (Wasserkuppe)		
Landkreis / Bundesland	Fulda	Hessen		
Naturraum	354.10	Wasserkuppenrhön		
Haupteinheit	354	Hohe Rhön		
Haupteinheitengruppe	35	Osthessisches Bergland		
Schutz	Biosphärenreservat/Naturpark			
Gefährdung der Quelle				
Maßnahmenvorschläge				
Geologische Einheit / Kürzel / Petrographie / Stratigraphie	Vulkanite / ,Te / Tephrite aphyrisch bis schwach porphyrisch / Oligozän			
Art der Quelle	Sickerquelle			
Luft-/Wassertemperatur pH-Wert / Leitfähigkeit	min	1,5 °C / 5,3 °C	pH-Wert: 7,2	109 µS/cm
	max	1,5 °C / 5,3 °C	pH-Wert: 7,2	109 µS/cm
Feuchtigkeitsgrad	ständig feucht			
Bodensubstrat in der Quelle	steinig sandig, lehmig			
Umgebungslage	Wald			
Art des Waldes	Rotbuche			
Pflanzengesellschaft im direkten Quellbereich	Buschwindröschen, Farne, Gräser, Moose, Scharbockskraut, Stinkender Storchschnabel, Waldmeister, Waldsauerklee			
Bemerkungen zum Objekt				
Weitere Anmerkungen				

## 5425/Q-707 Schemmersgrabenquelle 12

### Objektfoto



### Zoologisches Arteninventar

- **Annelida** (Gliederwürmer, Ringelwürmer) / **Clitellata** (Gürtelwürmer) / **Oligochaeta** (Wenigborster)
- **Arthropoda** (Gliederfüßer) / **Arachnida** (Spinnentiere) / **Acari** (Milben) / **Phthiracaridae** (Hornmilben)
- **Arthropoda** (Gliederfüßer) / **Arachnida** (Spinnentiere) / **Pseudoscorpiones** (Afterskorpione, Mooskorpione, Pseudoskorpione) / **Neobisiidae** / **Neobisium sp.**
- **Arthropoda** (Gliederfüßer) / **Crustacea** (Krebse, Krebstiere) / **Amphipoda** (Flohkrebse) / **Niphargidae** / **Niphargus schellenbergi** (Schellenberg-Grundwasserkrebs)
- **Arthropoda** (Gliederfüßer) / **Crustacea** (Krebse, Krebstiere) / **Copepoda** (Ruderfußkrebse) / **Cyclopidae** (Hüpferlinge)
- **Arthropoda** (Gliederfüßer) / **Crustacea** (Krebse, Krebstiere) / **Copepoda** (Ruderfußkrebse) / **Harpacticoida sp.** (Raupenhüpferlinge)
- **Arthropoda** (Gliederfüßer) / **Insecta** (Insekten) / **Collembola** (Springschwänze)
- **Arthropoda** (Gliederfüßer) / **Insecta** (Insekten) / **Dermaptera** (Ohrenkriecher, Ohrlitzen, Ohrwürmer)
- **Arthropoda** (Gliederfüßer) / **Insecta** (Insekten) / **Diptera** (Zweiflügler)
- **Arthropoda** (Gliederfüßer) / **Insecta** (Insekten) / **Diptera** (Zweiflügler) / **Chironomidae** (Schwarmmücken, Schwarzmücken, Zuckmücken)

- **Arthropoda** (Gliederfüßer) / **Insecta** (Insekten) / **Diptera** (Zweiflügler) / **Limoniidae** (Stelzmücken, Sumpfmücken)
- **Arthropoda** (Gliederfüßer) / **Insecta** (Insekten) / **Trichoptera** (Köcherfliegen)
- **Arthropoda** (Gliederfüßer) / **Insecta** (Insekten) / **Trichoptera** (Köcherfliegen) / **Beraeidae**
- **Arthropoda** (Gliederfüßer) / **Insecta** (Insekten) / **Trichoptera** (Köcherfliegen) / **Lepidostomatidae** / ***Crunoecia irrorata***
- **Mollusca** (Weichtiere) / **Gastropoda** (Schnecken) / **Basommatophora** (Süßwasserlungenschnecken, Wasserlungenschnecken) / **Carychiidae** (Zwerghornschnellen) / ***Carychium sp.***
- **Mollusca** (Weichtiere) / **Gastropoda** (Schnecken) / **Basommatophora** (Süßwasserlungenschnecken, Wasserlungenschnecken) / **Carychiidae** (Zwerghornschnellen) / ***Carychium tridentatum*** (Schlanke Zwerghornschnelle)
- **Mollusca** (Weichtiere) / **Gastropoda** (Schnecken) / **Neotaenioglossa** / **Hydrobiidae** (Wasserdeckelschnellen) / ***Bythinella compressa*** (Rhön-Quellschnelle)
- **Nemathelminthes** (Schlauchwürmer) / **Nematoda** (Fadenwürmer)

## 5425/Q-708 Schemmersgrabenquelle 13

### Quellenkartierung im Biosphärenreservat Rhön – Standard-Datenbogen

Katasternummer	5425/Q-708			
Name der Quelle	<b>Schemmersgrabenquelle 13</b>			
TK 1:25.000	5425 Kleinsassen			
Gauß-Krüger-Koordinaten	r 3564651	h 5598141	NN 685	
Gemarkung / Gemeinde	Abtsroda	Poppenhausen (Wasserkuppe)		
Landkreis / Bundesland	Fulda	Hessen		
Naturraum	354.10	Wasserkuppenrhön		
Haupteinheit	354	Hohe Rhön		
Haupteinheitengruppe	35	Osthessisches Bergland		
Schutz	Biosphärenreservat/Naturpark			
Gefährdung der Quelle	Forst-/Fahrweg/Straße Wildvertritt/Suhle			
Maßnahmenvorschläge				
Geologische Einheit / Kürzel / Petrographie / Stratigraphie	Vulkanite / ,Te / Tephrite aphyrisch bis schwach porphyrisch / Oligozän			
Art der Quelle	Sickerquelle			
Luft-/Wassertemperatur pH-Wert / Leitfähigkeit	min	1,5 °C / 7 °C	pH-Wert: 7,2	153 µS/cm
	max	1,5 °C / 7 °C	pH-Wert: 7,2	153 µS/cm
Feuchtigkeitsgrad	ständig feucht			
Bodensubstrat in der Quelle	sandig, lehmig			
Umgebungslage	Wald			
Art des Waldes	Rotbuche			
Pflanzengesellschaft im direkten Quellbereich	Buschwindröschen, Gegenblättriges Milzkraut, Moose, Scharbockskraut, Zwiebeltragende Zahnwurz			
Bemerkungen zum Objekt				
Weitere Anmerkungen				

## 5425/Q-708 Schemmersgrabenquelle 13

### Objektfoto



### Zoologisches Arteninventar

- **Annelida** (Gliederwürmer, Ringelwürmer) / **Clitellata** (Gürtelwürmer) / **Oligochaeta** (Wenigborster)
- **Arthropoda** (Gliederfüßer) / **Arachnida** (Spinnentiere) / **Acari** (Milben) / **Halacaridae** (Meeresmilben)
- **Arthropoda** (Gliederfüßer) / **Arachnida** (Spinnentiere) / **Acari** (Milben) / **Hydrachnellae** (Süßwassermilben)
- **Arthropoda** (Gliederfüßer) / **Crustacea** (Krebse, Krebstiere) / **Amphipoda** (Flohkrebse) / **Niphargidae** / **Niphargus schellenbergi** (Schellenberg-Grundwasserkrebs)
- **Arthropoda** (Gliederfüßer) / **Crustacea** (Krebse, Krebstiere) / **Copepoda** (Ruderfußkrebse) / **Cyclopidae** (Hüpfertlinge)
- **Arthropoda** (Gliederfüßer) / **Crustacea** (Krebse, Krebstiere) / **Copepoda** (Ruderfußkrebse) / **Harpacticoida sp.** (Raupenhüpfertlinge)



- **Arthropoda** (Gliederfüßer) / **Crustacea** (Krebse, Krebstiere) / **Ostracoda** (Muschelkrebse)
- **Arthropoda** (Gliederfüßer) / **Insecta** (Insekten) / **Coleoptera** (Käfer) / **Hydrophilidae** (Wasserfreunde, Wasserkäfer) / **Anacaena sp.**
- **Arthropoda** (Gliederfüßer) / **Insecta** (Insekten) / **Coleoptera** (Käfer) / **Scirtidae** (Jochkäfer, Sumpfkäfer)
- **Arthropoda** (Gliederfüßer) / **Insecta** (Insekten) / **Coleoptera** (Käfer) / **Staphylinidae** (Kurzflügelkäfer, Kurzflügler, Raubkäfer, Raubkurzkäfer)
- **Arthropoda** (Gliederfüßer) / **Insecta** (Insekten) / **Collembola** (Springschwänze)
- **Arthropoda** (Gliederfüßer) / **Insecta** (Insekten) / **Diptera** (Zweiflügler)
- **Arthropoda** (Gliederfüßer) / **Insecta** (Insekten) / **Diptera** (Zweiflügler) / **Chironomidae** (Schwammücken, Schwarzmücken, Zuckmücken)
- **Arthropoda** (Gliederfüßer) / **Insecta** (Insekten) / **Diptera** (Zweiflügler) / **Limoniidae** (Stelzmücken, Sumpfmücken)
- **Arthropoda** (Gliederfüßer) / **Insecta** (Insekten) / **Diptera** (Zweiflügler) / **Sphaeroceridae** (Dungfliegen)
- **Arthropoda** (Gliederfüßer) / **Insecta** (Insekten) / **Plecoptera** (Steinfliegen, Uferfliegen) / **Leuctridae** / **Leuctra sp.** (Nadel-Steinfliege)
- **Arthropoda** (Gliederfüßer) / **Insecta** (Insekten) / **Trichoptera** (Köcherfliegen) / **Lepidostomatidae** / **Crunoecia irrorata**
- **Arthropoda** (Gliederfüßer) / **Insecta** (Insekten) / **Trichoptera** (Köcherfliegen) / **Sericostomatidae** / **Sericostoma sp.**
- **Mollusca** (Weichtiere) / **Bivalvia** (Muscheln) / **Eulamellibranchiata** (Blattkiemer, Lamellenkiemer) / **Sphaeriidae** (Erbsenmuscheln, Kugelmuscheln) / **Pisidium sp.** (Erbsenmuschel)
- **Mollusca** (Weichtiere) / **Gastropoda** (Schnecken) / **Neotaenioglossa** / **Hydrobiidae** (Wasserdeckelschnecken) / **Bythinella compressa** (Rhön-Quellschnecke)
- **Nemathelminthes** (Schlauchwürmer) / **Nematoda** (Fadenwürmer)
- **Plathelminthes** (Plattwürmer) / **Turbellaria** (Strudelwürmer) / **Tricladida** (Planarien, Tricladen) / **Planariidae** / **Crenobia alpina** (Alpenstrudelwurm)

## 5425/Q-709 Schemmersgrabenquelle 14

### Quellenkartierung im Biosphärenreservat Rhön – Standard-Datenbogen

Katasternummer	5425/Q-709			
Name der Quelle	<b>Schemmersgrabenquelle 14</b>			
TK 1:25.000	5425 Kleinsassen			
Gauß-Krüger-Koordinaten	r 3564661	h 5598153	NN 685	
Gemarkung / Gemeinde	Abtsroda	Poppenhausen (Wasserkuppe)		
Landkreis / Bundesland	Fulda	Hessen		
Naturraum	354.10	Wasserkuppenrhön		
Haupteinheit	354	Hohe Rhön		
Haupteinheitengruppe	35	Osthessisches Bergland		
Schutz	Biosphärenreservat/Naturpark			
Gefährdung der Quelle	Forst-/Fahrweg/Straße Wildvertritt/Suhle			
Maßnahmenvorschläge				
Geologische Einheit / Kürzel / Petrographie / Stratigraphie	Vulkanite / ,Te / Tephrite aphyrisch bis schwach porphyrisch / Oligozän			
Art der Quelle	Sickerquelle			
Luft-/Wassertemperatur pH-Wert / Leitfähigkeit	min	1,5 °C / 4,5 °C	pH-Wert: 7,3	121 µS/cm
	max	1,5 °C / 4,5 °C	pH-Wert: 7,3	121 µS/cm
Feuchtigkeitsgrad	ständig feucht			
Bodensubstrat in der Quelle	sandig, lehmig			
Umgebungslage	Wald			
Art des Waldes	Rotbuche			
Pflanzengesellschaft im direkten Quellbereich	Buschwindröschen, Gegenblättriges Milzkraut, Lerchensporn, Moose, Scharbockskraut, Taubnessel, Zwiebeltragende Zahnwurz			
Bemerkungen zum Objekt				
Weitere Anmerkungen				

## 5425/Q-709 Schemmersgrabenquelle 14

### Objektfoto



### Zoologisches Arteninventar

- **Annelida** (Gliederwürmer, Ringelwürmer) / **Clitellata** (Gürtelwürmer) / **Oligochaeta** (Wenigborster)
- **Arthropoda** (Gliederfüßer) / **Arachnida** (Spinnentiere) / **Araneae** (Spinnen, Webspinnen, Weberspinnen) / **Linyphiidae** (Baldachinspinnen, Deckennetzspinnen, Zwergspinnen)
- **Arthropoda** (Gliederfüßer) / **Arachnida** (Spinnentiere) / **Opiliones** (Afterspinnen, Kanker, Weberknechte) / **Phalangidae** (Echte Weberknechte, Schneider)
- **Arthropoda** (Gliederfüßer) / **Crustacea** (Krebse, Krebstiere) / **Copepoda** (Ruderfußkrebse) / **Harpacticoida sp.** (Raupenhüpferlinge)
- **Arthropoda** (Gliederfüßer) / **Insecta** (Insekten) / **Collembola** (Springschwänze)
- **Arthropoda** (Gliederfüßer) / **Insecta** (Insekten) / **Trichoptera** (Köcherfliegen)
- **Mollusca** (Weichtiere) / **Bivalvia** (Muscheln) / **Eulamellibranchiata** (Blattkiemer, Lamellenkiemer) / **Sphaeriidae** (Erbsenmuscheln, Kugelmuscheln) / **Pisidium sp.** (Erbsenmuschel)
- **Mollusca** (Weichtiere) / **Gastropoda** (Schnecken) / **Basommatophora** (Süßwasserlungenschnecken, Wasserlungenschnecken) / **Carychiidae** (Zwerghornschncken) / **Carychium sp.**
- **Mollusca** (Weichtiere) / **Gastropoda** (Schnecken) / **Basommatophora** (Süßwasserlungenschnecken, Wasserlungenschnecken) / **Carychiidae** (Zwerghornschncken) / **Carychium tridentatum** (Schlanke Zwerghornschncke)

## 5425/Q-710 Schemmersgrabenquelle 15

### Quellenkartierung im Biosphärenreservat Rhön – Standard-Datenbogen

Katastrnummer	5425/Q-710			
Name der Quelle	<b>Schemmersgrabenquelle 15</b>			
TK 1:25.000	5425 Kleinsassen			
Gauß-Krüger-Koordinaten	r 3564681	h 5598160	NN 690	
Gemarkung / Gemeinde	Abtsroda	Poppenhausen (Wasserkuppe)		
Landkreis / Bundesland	Fulda	Hessen		
Naturraum	354.10	Wasserkuppenrhön		
Haupteinheit	354	Hohe Rhön		
Haupteinheitengruppe	35	Osthessisches Bergland		
Schutz	Biosphärenreservat/Naturpark			
Gefährdung der Quelle	Forst-/Fahrweg/Straße			
Maßnahmenvorschläge				
Geologische Einheit / Kürzel / Petrographie / Stratigraphie	Vulkanite / ,Te / Tephrite aphyrisch bis schwach porphyrisch / Oligozän			
Art der Quelle	Sickerquelle			
Luft-/Wassertemperatur pH-Wert / Leitfähigkeit	min	2,9 °C / 5,8 °C	pH-Wert: 7,2	118 µS/cm
	max	2,9 °C / 5,8 °C	pH-Wert: 7,2	118 µS/cm
Feuchtigkeitsgrad	ständig feucht			
Bodensubstrat in der Quelle	sandig, lehmig			
Umgebungslage	Wald			
Art des Waldes	Rotbuche			
Pflanzengesellschaft im direkten Quellbereich	Buschwindröschen, Gräser, Moose, Scharbockskraut, Taubnessel, Waldmeister, Waldsauerklee, Wechselblättriges Milzkraut, Zwiebeltragende Zahnwurz			
Bemerkungen zum Objekt				
Weitere Anmerkungen				

## 5425/Q-710 Schemmersgrabenquelle 15

### Objektfoto



### Zoologisches Arteninventar

- **Annelida** (Gliederwürmer, Ringelwürmer) / **Clitellata** (Gürtelwürmer) / **Oligochaeta** (Wenigborster)
- **Arthropoda** (Gliederfüßer) / **Arachnida** (Spinnentiere) / **Araneae** (Spinnen, Webspinnen, Weberspinnen) / **Linyphiidae** (Baldachinspinnen, Decknetzspinnen, Zwergspinnen)
- **Arthropoda** (Gliederfüßer) / **Crustacea** (Krebse, Krebstiere) / **Copepoda** (Ruderfußkrebse) / **Harpacticoida sp.** (Raupenhüpferlinge)
- **Arthropoda** (Gliederfüßer) / **Crustacea** (Krebse, Krebstiere) / **Ostracoda** (Muschelkrebse)
- **Arthropoda** (Gliederfüßer) / **Insecta** (Insekten) / **Coleoptera** (Käfer) / **Carabidae** (Laufkäfer)
- **Arthropoda** (Gliederfüßer) / **Insecta** (Insekten) / **Coleoptera** (Käfer) / **Staphylinidae** (Kurzflügelkäfer, Kurzflügler, Raubkäfer, Raubkurzkäfer)
- **Arthropoda** (Gliederfüßer) / **Insecta** (Insekten) / **Collembola** (Springschwänze)

- **Arthropoda** (Gliederfüßer) / **Insecta** (Insekten) / **Diptera** (Zweiflügler) / **Tipulidae** (Erdschnaken, Pferdeschnaken, Schnaken)
- **Arthropoda** (Gliederfüßer) / **Insecta** (Insekten) / **Trichoptera** (Köcherfliegen)
- **Mollusca** (Weichtiere) / **Bivalvia** (Muscheln) / **Eulamellibranchiata** (Blattkiemer, Lamellenkiemer) / **Sphaeriidae** (Erbsenmuscheln, Kugelmuscheln) / **Pisidium sp.** (Erbsenmuschel)
- **Mollusca** (Weichtiere) / **Gastropoda** (Schnecken) / **Basommatophora** (Süßwasserlungenschnecken, Wasserlungenschnecken) / **Carychiidae** (Zwerghornschnecken) / **Carychium sp.**
- **Mollusca** (Weichtiere) / **Gastropoda** (Schnecken) / **Neotaenioglossa** / **Hydrobiidae** (Wasserdeckelschnecken) / **Bythinella compressa** (Rhön-Quellschnecke)

## 5425/Q-711 Schemmersgrabenquelle 16

### Quellenkartierung im Biosphärenreservat Rhön – Standard-Datenbogen

Katastrernummer	5425/Q-711			
Name der Quelle	<b>Schemmersgrabenquelle 16</b>			
TK 1:25.000	5425 Kleinsassen			
Gauß-Krüger-Koordinaten	r 3564682	h 5598164	NN 690	
Gemarkung / Gemeinde	Abtsroda	Poppenhausen (Wasserkuppe)		
Landkreis / Bundesland	Fulda	Hessen		
Naturraum	354.10	Wasserkuppenrhön		
Haupteinheit	354	Hohe Rhön		
Haupteinheitengruppe	35	Osthessisches Bergland		
Schutz	Biosphärenreservat/Naturpark			
Gefährdung der Quelle	Forst-/Fahrweg/Straße			
Maßnahmenvorschläge				
Geologische Einheit / Kürzel / Petrographie / Stratigraphie	Vulkanite / ,Te / Tephrite aphyrisch bis schwach porphyrisch / Oligozän			
Art der Quelle	Sickerquelle			
Luft-/Wassertemperatur pH-Wert / Leitfähigkeit	min	2,9 °C / 5,9 °C	pH-Wert: 7,1	111 µS/cm
	max	2,9 °C / 5,9 °C	pH-Wert: 7,1	111 µS/cm
Feuchtigkeitsgrad	ständig feucht			
Bodensubstrat in der Quelle	sandig, lehmig			
Umgebungslage	Wald			
Art des Waldes	Rotbuche			
Pflanzengesellschaft im direkten Quellbereich	Moose, Scharbockskraut, Taubnessel, Wechselblättriges Milzkraut, Zwiebeltragende Zahnwurz			
Bemerkungen zum Objekt				
Weitere Anmerkungen				

## 5425/Q-711 Schemmersgrabenquelle 16

### Objektfoto



### Zoologisches Arteninventar

- **Annelida** (Gliederwürmer, Ringelwürmer) / **Clitellata** (Gürtelwürmer) / **Oligochaeta** (Wenigborster)
- **Annelida** (Gliederwürmer, Ringelwürmer) / **Clitellata** (Gürtelwürmer) / **Oligochaeta** (Wenigborster) / **Lumbricidae** (Regenwürmer) / **Eiseniella tetraedra** (Wasser-Regenwurm)
- **Arthropoda** (Gliederfüßer) / **Arachnida** (Spinnentiere) / **Acari** (Milben) / **Halacaridae** (Meeresmilben)
- **Arthropoda** (Gliederfüßer) / **Arachnida** (Spinnentiere) / **Acari** (Milben) / **Oribatida sp.**
- **Arthropoda** (Gliederfüßer) / **Arachnida** (Spinnentiere) / **Araneae** (Spinnen, Webspinnen, Weberspinnen) / **Amaurobiidae** (Finsterspinnen)
- **Arthropoda** (Gliederfüßer) / **Crustacea** (Krebse, Krebstiere) / **Copepoda** (Ruderfußkrebse) / **Cyclopidae** (Hüpfertlinge)



- **Arthropoda** (Gliederfüßer) / **Crustacea** (Krebse, Krebstiere) / **Copepoda** (Ruderfußkrebse) / **Harpacticoida sp.** (Raupenhüpferlinge)
- **Arthropoda** (Gliederfüßer) / **Insecta** (Insekten) / **Collembola** (Springschwänze)
- **Arthropoda** (Gliederfüßer) / **Insecta** (Insekten) / **Diptera** (Zweiflügler) / **Chironomidae** (Schwarmmücken, Schwarzmücken, Zuckmücken)
- **Arthropoda** (Gliederfüßer) / **Insecta** (Insekten) / **Hymenoptera** (Hautflügler) / **Apocrita sp.** (Wespen)
- **Arthropoda** (Gliederfüßer) / **Insecta** (Insekten) / **Trichoptera** (Köcherfliegen)
- **Arthropoda** (Gliederfüßer) / **Insecta** (Insekten) / **Trichoptera** (Köcherfliegen) / **Lepidostomatidae** / ***Crunoecia irrorata***
- **Mollusca** (Weichtiere) / **Gastropoda** (Schnecken) / **Neotaenioglossa** / **Hydrobiidae** (Wasserdeckelschnecken) / ***Bythinella compressa*** (Rhön-Quellschnecke)
- **Mollusca** (Weichtiere) / **Gastropoda** (Schnecken) / **Stylommatophora** (Landlungenschnecken) / **Arionidae** (Wegschnecken)
- **Plathelminthes** (Plattwürmer) / **Turbellaria** (Strudelwürmer)

## 5425/Q-712 Schemmersgrabenquelle 17

### Quellenkartierung im Biosphärenreservat Rhön – Standard-Datenbogen

Katasternummer	5425/Q-712			
Name der Quelle	<b>Schemmersgrabenquelle 17</b>			
TK 1:25.000	5425 Kleinsassen			
Gauß-Krüger-Koordinaten	r 3564693	h 5598177	NN 693	
Gemarkung / Gemeinde	Abtsroda		Poppenhausen (Wasserkuppe)	
Landkreis / Bundesland	Fulda		Hessen	
Naturraum	354.10	Wasserkuppenrhön		
Haupteinheit	354	Hohe Rhön		
Haupteinheitengruppe	35	Osthessisches Bergland		
Schutz	Biosphärenreservat/Naturpark			
Gefährdung der Quelle	Forst-/Fahrweg/Straße			
Maßnahmenvorschläge				
Geologische Einheit / Kürzel / Petrographie / Stratigraphie	Vulkanite / ,Te / Tephrite aphyrisch bis schwach porphyrisch / Oligozän			
Art der Quelle	Sickerquelle			
Luft-/Wassertemperatur pH-Wert / Leitfähigkeit	min	2,9 °C / 6,2 °C	pH-Wert: 7,1	125 µS/cm
	max	2,9 °C / 6,2 °C	pH-Wert: 7,1	125 µS/cm
Feuchtigkeitsgrad	ständig fließend			
Bodensubstrat in der Quelle	steinig sandig, lehmig			
Umgebungslage	Wald			
Art des Waldes	Rotbuche			
Pflanzengesellschaft im direkten Quellbereich	Buschwindröschen, Moose, Scharbockskraut, Waldsauerklee, Zwiebeltragende Zahnwurz			
Bemerkungen zum Objekt				
Weitere Anmerkungen				

## 5425/Q-712 Schemmersgrabenquelle 17

### Objektfoto



### Zoologisches Arteninventar

- **Annelida** (Gliederwürmer, Ringelwürmer) / **Clitellata** (Gürtelwürmer) / **Oligochaeta** (Wenigborster)
- **Arthropoda** (Gliederfüßer) / **Arachnida** (Spinnentiere) / **Acari** (Milben) / **Hydrachnellae** (Süßwassermilben)
- **Arthropoda** (Gliederfüßer) / **Arachnida** (Spinnentiere) / **Araneae** (Spinnen, Webspinnen, Weberspinnen)
- **Arthropoda** (Gliederfüßer) / **Crustacea** (Krebse, Krebstiere) / **Amphipoda** (Flohkrebse) / **Niphargidae** / **Niphargus schellenbergi** (Schellenberg-Grundwasserkrebs)
- **Arthropoda** (Gliederfüßer) / **Crustacea** (Krebse, Krebstiere) / **Copepoda** (Ruderfußkrebse) / **Cyclopidae** (Hüpfertlinge)
- **Arthropoda** (Gliederfüßer) / **Crustacea** (Krebse, Krebstiere) / **Copepoda** (Ruderfußkrebse) / **Harpacticoida sp.** (Raupenhüpfertlinge)
- **Arthropoda** (Gliederfüßer) / **Insecta** (Insekten) / **Coleoptera** (Käfer)
- **Arthropoda** (Gliederfüßer) / **Insecta** (Insekten) / **Coleoptera** (Käfer) / **Hydrophilidae** (Wasserfreunde, Wasserkäfer) / **Anacaena sp.**
- **Arthropoda** (Gliederfüßer) / **Insecta** (Insekten) / **Diptera** (Zweiflügler) / **Chironomidae** (Schwarmmücken, Schwarzmücken, Zuckmücken)
- **Arthropoda** (Gliederfüßer) / **Insecta** (Insekten) / **Diptera** (Zweiflügler) / **Limoniidae** (Stelzmücken, Sumpfmücken)

- **Arthropoda** (Gliederfüßer) / **Insecta** (Insekten) / **Diptera** (Zweiflügler) / **Tipulidae** (Erdschnaken, Pferdeschnaken, Schnaken)
- **Arthropoda** (Gliederfüßer) / **Insecta** (Insekten) / **Trichoptera** (Köcherfliegen) / **Lepidostomatidae** / ***Crunoecia irrorata***
- **Arthropoda** (Gliederfüßer) / **Insecta** (Insekten) / **Trichoptera** (Köcherfliegen) / **Sericostomatidae** / ***Sericostoma sp.***
- **Mollusca** (Weichtiere) / **Gastropoda** (Schnecken) / **Basommatophora** (Süßwasserlungenschnecken, Wasserlungenschnecken) / **Carychiidae** (Zwerghornschnaken) / ***Carychium tridentatum*** (Schlanke Zwerghornschnacke)
- **Mollusca** (Weichtiere) / **Gastropoda** (Schnecken) / **Neotaenioglossa** / **Hydrobiidae** (Wasserdeckelschnecken) / ***Bythinella compressa*** (Rhön-Quellschnacke)
- **Plathelminthes** (Plattwürmer) / **Turbellaria** (Strudelwürmer)
- **Plathelminthes** (Plattwürmer) / **Turbellaria** (Strudelwürmer) / **Tricladida** (Planarien, Tricladen) / **Planariidae** / ***Crenobia alpina*** (Alpenstrudelwurm)

## 5425/Q-713 Schemmersgrabenquelle 18

### Quellenkartierung im Biosphärenreservat Rhön – Standard-Datenbogen

Katasternummer	5425/Q-713			
Name der Quelle	<b>Schemmersgrabenquelle 18</b>			
TK 1:25.000	5425 Kleinsassen			
Gauß-Krüger-Koordinaten	r 3564749	h 5598236	NN 700	
Gemarkung / Gemeinde	Abtsroda	Poppenhausen (Wasserkuppe)		
Landkreis / Bundesland	Fulda	Hessen		
Naturraum	354.10	Wasserkuppenrhön		
Haupteinheit	354	Hohe Rhön		
Haupteinheitengruppe	35	Osthessisches Bergland		
Schutz	Biosphärenreservat/Naturpark			
Gefährdung der Quelle	Forst-/Fahrweg/Straße			
Maßnahmenvorschläge				
Geologische Einheit / Kürzel / Petrographie / Stratigraphie	Vulkanite / ,Te / Tephrite aphyrisch bis schwach porphyrisch / Oligozän			
Art der Quelle	Sickerquelle			
Luft-/Wassertemperatur pH-Wert / Leitfähigkeit	min	0,9 °C / 5,8 °C	pH-Wert: 7,7	105 µS/cm
	max	0,9 °C / 5,8 °C	pH-Wert: 7,7	105 µS/cm
Feuchtigkeitsgrad	ständig feucht			
Bodensubstrat in der Quelle	sandig, lehmig			
Umgebungslage	Wald			
Art des Waldes	Erle, Fichte, Rotbuche			
Pflanzengesellschaft im direkten Quellbereich	Bitteres Schaumkraut, Buschwindröschen, Moose, Mädesüß, Scharbockskraut, Waldmeister, Wechselblättriges Milzkraut			
Bemerkungen zum Objekt				
Weitere Anmerkungen				

## 5425/Q-713 Schemmersgrabenquelle 18

### Objektfoto



### Zoologisches Arteninventar

- **Annelida** (Gliederwürmer, Ringelwürmer) / **Clitellata** (Gürtelwürmer) / **Oligochaeta** (Wenigborster)
- **Annelida** (Gliederwürmer, Ringelwürmer) / **Clitellata** (Gürtelwürmer) / **Oligochaeta** (Wenigborster) / **Lumbricidae** (Regenwürmer)
- **Annelida** (Gliederwürmer, Ringelwürmer) / **Clitellata** (Gürtelwürmer) / **Oligochaeta** (Wenigborster) / **Lumbricidae** (Regenwürmer) / **Eiseniella tetraedra** (Wasser-Regenwurm)
- **Arthropoda** (Gliederfüßer) / **Arachnida** (Spinnentiere) / **Acari** (Milben) / **Halacaridae** (Meeresmilben)
- **Arthropoda** (Gliederfüßer) / **Arachnida** (Spinnentiere) / **Araneae** (Spinnen, Webspinnen, Weberspinnen) / **Linyphiidae** (Baldachinspinnen, Deckennetzspinnen, Zwergspinnen)
- **Arthropoda** (Gliederfüßer) / **Crustacea** (Krebse, Krebstiere) / **Copepoda** (Ruderfußkrebse) / **Harpacticoida sp.** (Raupenhüpferlinge)
- **Arthropoda** (Gliederfüßer) / **Crustacea** (Krebse, Krebstiere) / **Ostracoda** (Muschelkrebse)
- **Arthropoda** (Gliederfüßer) / **Insecta** (Insekten) / **Coleoptera** (Käfer) / **Hydrophilidae** (Wasserfreunde, Wasserkäfer) / **Anacaena sp.**
- **Arthropoda** (Gliederfüßer) / **Insecta** (Insekten) / **Collembola** (Springschwänze)
- **Arthropoda** (Gliederfüßer) / **Insecta** (Insekten) / **Diptera** (Zweiflügler) / **Chironomidae** (Schwarmmücken, Schwarzmücken, Zuckmücken)

- **Arthropoda** (Gliederfüßer) / **Insecta** (Insekten) / **Diptera** (Zweiflügler) / **Limoniidae** (Stelzmücken, Sumpfmücken)
- **Mollusca** (Weichtiere) / **Bivalvia** (Muscheln) / **Eulamellibranchiata** (Blattkiemer, Lamellenkiemer) / **Sphaeriidae** (Erbsenmuscheln, Kugelmuscheln) / **Pisidium sp.** (Erbsenmuschel)
- **Mollusca** (Weichtiere) / **Gastropoda** (Schnecken) / **Basommatophora** (Süßwasserlungenschnecken, Wasserlungenschnecken) / **Carychiidae** (Zwerghornschnellen) / **Carychium sp.**
- **Mollusca** (Weichtiere) / **Gastropoda** (Schnecken) / **Basommatophora** (Süßwasserlungenschnecken, Wasserlungenschnecken) / **Carychiidae** (Zwerghornschnellen) / **Carychium tridentatum** (Schlanke Zwerghornschnelle)
- **Nemathelminthes** (Schlauchwürmer) / **Nematoda** (Fadenwürmer)

## 5425/Q-714 Schemmersgrabenquelle 19

### Quellenkartierung im Biosphärenreservat Rhön – Standard-Datenbogen

Katastrernummer	5425/Q-714			
Name der Quelle	<b>Schemmersgrabenquelle 19</b>			
TK 1:25.000	5425 Kleinsassen			
Gauß-Krüger-Koordinaten	r 3564763	h 5598246	NN 700	
Gemarkung / Gemeinde	Abtsroda	Poppenhausen (Wasserkuppe)		
Landkreis / Bundesland	Fulda	Hessen		
Naturraum	354.10	Wasserkuppenrhön		
Haupteinheit	354	Hohe Rhön		
Haupteinheitengruppe	35	Osthessisches Bergland		
Schutz	Biosphärenreservat/Naturpark			
Gefährdung der Quelle	Forst-/Fahrweg/Straße			
Maßnahmenvorschläge				
Geologische Einheit / Kürzel / Petrographie / Stratigraphie	Vulkanite / ,Te / Tephrite aphyrisch bis schwach porphyrisch / Oligozän			
Art der Quelle	Sickerquelle			
Luft-/Wassertemperatur pH-Wert / Leitfähigkeit	min	0,8 °C / 6,5 °C	pH-Wert: 7,4	129 µS/cm
	max	0,8 °C / 6,5 °C	pH-Wert: 7,4	129 µS/cm
Feuchtigkeitsgrad	ständig feucht			
Bodensubstrat in der Quelle	sandig, lehmig			
Umgebungslage	Waldrand			
Art des Waldes	Rotbuche, Weide			
Pflanzengesellschaft im direkten Quellbereich	Bitteres Schaumkraut, Brennnessel, Himbeere, Moose, Mädesüß, Scharbockskraut, Wechselblättriges Milzkraut			
Bemerkungen zum Objekt				
Weitere Anmerkungen				



## 5425/Q-714 Schemmersgrabenquelle 19

### Objektfoto



### Zoologisches Arteninventar

- **Annelida** (Gliederwürmer, Ringelwürmer) / **Clitellata** (Gürtelwürmer) / **Oligochaeta** (Wenigborster)
- **Annelida** (Gliederwürmer, Ringelwürmer) / **Clitellata** (Gürtelwürmer) / **Oligochaeta** (Wenigborster) / **Lumbricidae** (Regenwürmer)
- **Arthropoda** (Gliederfüßer) / **Arachnida** (Spinnentiere) / **Acari** (Milben)
- **Arthropoda** (Gliederfüßer) / **Arachnida** (Spinnentiere) / **Acari** (Milben) / **Oribatida sp.**
- **Arthropoda** (Gliederfüßer) / **Arachnida** (Spinnentiere) / **Acari** (Milben) / **Phthiracaridae** (Hornmilben)
- **Arthropoda** (Gliederfüßer) / **Arachnida** (Spinnentiere) / **Araneae** (Spinnen, Webspinnen, Weberspinnen)
- **Arthropoda** (Gliederfüßer) / **Arachnida** (Spinnentiere) / **Araneae** (Spinnen, Webspinnen, Weberspinnen) / **Linyphiidae** (Baldachinspinnen, Deckennetzspinnen, Zwergspinnen)
- **Arthropoda** (Gliederfüßer) / **Crustacea** (Krebse, Krebstiere) / **Copepoda** (Ruderfußkrebse) / **Cyclopidae** (Hüpfertlinge)
- **Arthropoda** (Gliederfüßer) / **Crustacea** (Krebse, Krebstiere) / **Copepoda** (Ruderfußkrebse) / **Harpacticoida sp.** (Raupenhüpfertlinge)
- **Arthropoda** (Gliederfüßer) / **Insecta** (Insekten) / **Coleoptera** (Käfer)

- **Arthropoda** (Gliederfüßer) / **Insecta** (Insekten) / **Coleoptera** (Käfer) / **Curculionidae** (Rüsselkäfer, Rüssler)
- **Arthropoda** (Gliederfüßer) / **Insecta** (Insekten) / **Collembola** (Springschwänze)
- **Arthropoda** (Gliederfüßer) / **Insecta** (Insekten) / **Diptera** (Zweiflügler)
- **Arthropoda** (Gliederfüßer) / **Insecta** (Insekten) / **Diptera** (Zweiflügler) / **Brachycera sp.** (Fliegen)
- **Arthropoda** (Gliederfüßer) / **Insecta** (Insekten) / **Diptera** (Zweiflügler) / **Chironomidae** (Schwarmmücken, Schwarzmücken, Zuckmücken)
- **Arthropoda** (Gliederfüßer) / **Insecta** (Insekten) / **Diptera** (Zweiflügler) / **Dolichopodidae** (Langbeinfliegen)
- **Arthropoda** (Gliederfüßer) / **Insecta** (Insekten) / **Diptera** (Zweiflügler) / **Empididae** (Tanzfliegen)
- **Arthropoda** (Gliederfüßer) / **Insecta** (Insekten) / **Diptera** (Zweiflügler) / **Lauxaniidae** (Faulfliegen, Polierfliegen, Schmalfliegen)
- **Arthropoda** (Gliederfüßer) / **Insecta** (Insekten) / **Diptera** (Zweiflügler) / **Limoniidae** (Stelzmücken, Sumpfmücken)
- **Arthropoda** (Gliederfüßer) / **Insecta** (Insekten) / **Diptera** (Zweiflügler) / **Lonchopteridae** (Lanzenfliegen)
- **Arthropoda** (Gliederfüßer) / **Insecta** (Insekten) / **Diptera** (Zweiflügler) / **Mycetophilidae** (Pilzmücken)
- **Arthropoda** (Gliederfüßer) / **Insecta** (Insekten) / **Diptera** (Zweiflügler) / **Phoridae** (Buckelfliegen, Randnervfliegen, Rennfliegen)
- **Arthropoda** (Gliederfüßer) / **Insecta** (Insekten) / **Diptera** (Zweiflügler) / **Psychodidae** (Schmetterlingsmücken)
- **Arthropoda** (Gliederfüßer) / **Insecta** (Insekten) / **Diptera** (Zweiflügler) / **Sciaridae** (Trauermücken)
- **Arthropoda** (Gliederfüßer) / **Insecta** (Insekten) / **Heteroptera** (Wanzen)
- **Arthropoda** (Gliederfüßer) / **Insecta** (Insekten) / **Homoptera** (Gleichflügler, Pflanzensauger) / **Aphidina sp.** (Blattläuse)
- **Arthropoda** (Gliederfüßer) / **Insecta** (Insekten) / **Homoptera** (Gleichflügler, Pflanzensauger) / **Auchenorrhyncha sp.** (Zikaden)
- **Arthropoda** (Gliederfüßer) / **Insecta** (Insekten) / **Hymenoptera** (Hautflügler) / **Apocrita sp.** (Wespen)
- **Arthropoda** (Gliederfüßer) / **Myriapoda** (Tausendfüßer, Tausendfüßler, Vielfüßer) / **Diplopoda** (Doppelfüßer, Doppelfüßler)
- **Mollusca** (Weichtiere) / **Gastropoda** (Schnecken) / **Basommatophora** (Süßwasserlungenschnecken, Wasserlungenschnecken) / **Carychiidae** (Zwerghornschnellen) / **Carychium sp.**
- **Mollusca** (Weichtiere) / **Gastropoda** (Schnecken) / **Neotaenioglossa** / **Hydrobiidae** (Wasserdeckelschnellen) / **Bythinella compressa** (Rhön-Quellschnecke)
- **Mollusca** (Weichtiere) / **Gastropoda** (Schnecken) / **Stylommatophora** (Landlungenschnecken) / **Clausiliidae** (Schließmundschnecken)

- **Mollusca** (Weichtiere) / **Gastropoda** (Schnecken) / **Stylommatophora** (Landlungenschnecken) / **Succineidae** (Bernsteinschnecken)

## 5425/Q-715 Schemmersgrabenquelle 20

### Quellenkartierung im Biosphärenreservat Rhön – Standard-Datenbogen

Katasternummer	5425/Q-715			
Name der Quelle	<b>Schemmersgrabenquelle 20</b>			
TK 1:25.000	5425 Kleinsassen			
Gauß-Krüger-Koordinaten	r 3564768	h 5598255	NN 700	
Gemarkung / Gemeinde	Abtsroda	Poppenhausen (Wasserkuppe)		
Landkreis / Bundesland	Fulda	Hessen		
Naturraum	354.10	Wasserkuppenrhön		
Haupteinheit	354	Hohe Rhön		
Haupteinheitengruppe	35	Osthessisches Bergland		
Schutz	Biosphärenreservat/Naturpark			
Gefährdung der Quelle	Forst-/Fahrweg/Straße			
Maßnahmenvorschläge				
Geologische Einheit / Kürzel / Petrographie / Stratigraphie	Alkalibasaltische Vulkaniklastite, Epiklastite, Pyroklastite / ,Vbc / basantische olivinnephelinitische Schlotbreccien, Pyroklastische Breccien, örtl mit reichlich Blöcken und / oder Schollen aus Muschelkalk und/oder Buntsandstein oder älteren Gesteinen der vulkanischen Abfolge (1) / Miozän			
Art der Quelle	Sickerquelle			
Luft-/Wassertemperatur pH-Wert / Leitfähigkeit	min	2,4 °C / 6,6 °C	pH-Wert: 7,4	136 µS/cm
	max	2,4 °C / 6,6 °C	pH-Wert: 7,4	136 µS/cm
Feuchtigkeitsgrad	ständig feucht			
Bodensubstrat in der Quelle	sandig, lehmig			
Umgebungslage	Waldrand			
Art des Waldes	Bergahorn, Esche, Weide			
Pflanzengesellschaft im direkten Quellbereich	Bitteres Schaumkraut, Brennnessel, Himbeere, Moose, Mädesüß, Sumpfdotterblume			
Bemerkungen zum Objekt				
Weitere Anmerkungen				

## 5425/Q-715 Schemmersgrabenquelle 20

### Objektfoto



### Zoologisches Arteninventar

- **Annelida** (Gliederwürmer, Ringelwürmer) / **Clitellata** (Gürtelwürmer) / **Oligochaeta** (Wenigborster)
- **Arthropoda** (Gliederfüßer) / **Arachnida** (Spinnentiere) / **Araneae** (Spinnen, Webspinnen, Weberspinnen) / **Linyphiidae** (Zwerg- und Baldachinspinnen)
- **Arthropoda** (Gliederfüßer) / **Arachnida** (Spinnentiere) / **Opiliones** (Afterspinnen, Kanker, Weberknechte) / **Phalangiiidae** (Echte Weberknechte, Schneider)
- **Arthropoda** (Gliederfüßer) / **Crustacea** (Krebse, Krebstiere) / **Amphipoda** (Flohkrebse) / **Gammaridae** / **Gammarus fossarum** (Bachflohkrebs)
- **Arthropoda** (Gliederfüßer) / **Crustacea** (Krebse, Krebstiere) / **Copepoda** (Ruderfußkrebse) / **Cyclopidae** (Hüpferlinge)
- **Arthropoda** (Gliederfüßer) / **Crustacea** (Krebse, Krebstiere) / **Copepoda** (Ruderfußkrebse) / **Harpacticoida sp.** (Raupenhüpferlinge)

- **Arthropoda** (Gliederfüßer) / **Insecta** (Insekten) / **Coleoptera** (Käfer)
- **Arthropoda** (Gliederfüßer) / **Insecta** (Insekten) / **Coleoptera** (Käfer) / **Scirtidae** (Jochkäfer, Sumpfkäfer)
- **Arthropoda** (Gliederfüßer) / **Insecta** (Insekten) / **Collembola** (Springschwänze)
- **Arthropoda** (Gliederfüßer) / **Insecta** (Insekten) / **Diptera** (Zweiflügler) / **Anthomyiidae** (Blumenfliegen)
- **Arthropoda** (Gliederfüßer) / **Insecta** (Insekten) / **Diptera** (Zweiflügler) / **Chironomidae** (Schwarmmücken, Schwarzmücken, Zuckmücken)
- **Arthropoda** (Gliederfüßer) / **Insecta** (Insekten) / **Diptera** (Zweiflügler) / **Lauxaniidae** (Faulfliegen, Polierfliegen, Schmalfliegen) / **Calliopum elisae**
- **Arthropoda** (Gliederfüßer) / **Insecta** (Insekten) / **Diptera** (Zweiflügler) / **Psychodidae** (Schmetterlingsmücken)
- **Arthropoda** (Gliederfüßer) / **Insecta** (Insekten) / **Diptera** (Zweiflügler) / **Scatophagidae** (Dungfliegen, Kotfliegen) / **Scatophaga stercoraria** (Gelbe Dungfliege)
- **Arthropoda** (Gliederfüßer) / **Insecta** (Insekten) / **Heteroptera** (Wanzen)
- **Arthropoda** (Gliederfüßer) / **Insecta** (Insekten) / **Plecoptera** (Steinfliegen, Uferfliegen) / **Leuctridae** / **Leuctra sp.** (Nadel-Steinfliege)
- **Arthropoda** (Gliederfüßer) / **Insecta** (Insekten) / **Plecoptera** (Steinfliegen, Uferfliegen) / **Nemouridae**
- **Arthropoda** (Gliederfüßer) / **Insecta** (Insekten) / **Trichoptera** (Köcherfliegen)
- **Mollusca** (Weichtiere) / **Bivalvia** (Muscheln) / **Eulamellibranchiata** (Blattkiemer, Lamellenkiemer) / **Sphaeriidae** (Erbsenmuscheln, Kugelmuscheln) / **Pisidium sp.** (Erbsenmuschel)
- **Mollusca** (Weichtiere) / **Gastropoda** (Schnecken) / **Neotaenioglossa** / **Hydrobiidae** (Wasserdeckelschnecken) / **Bythinella compressa** (Rhön-Quellschnecke)
- **Mollusca** (Weichtiere) / **Gastropoda** (Schnecken) / **Stylommatophora** (Landlungenschnecken) / **Succineidae** (Bernsteinschnecken)
- **Plathelminthes** (Plattwürmer) / **Turbellaria** (Strudelwürmer)

## 5425/Q-716 Schemmersgrabenquelle 21

### Quellenkartierung im Biosphärenreservat Rhön – Standard-Datenbogen

Katasternummer	5425/Q-716			
Name der Quelle	<b>Schemmersgrabenquelle 21</b>			
TK 1:25.000	5425 Kleinsassen			
Gauß-Krüger-Koordinaten	r 3564766	h 5598259	NN 700	
Gemarkung / Gemeinde	Abtsroda	Poppenhausen (Wasserkuppe)		
Landkreis / Bundesland	Fulda	Hessen		
Naturraum	354.10	Wasserkuppenrhön		
Haupteinheit	354	Hohe Rhön		
Haupteinheitengruppe	35	Osthessisches Bergland		
Schutz	Biosphärenreservat/Naturpark			
Gefährdung der Quelle	Forst-/Fahrweg/Straße			
Maßnahmenvorschläge				
Geologische Einheit / Kürzel / Petrographie / Stratigraphie	Vulkanite / ,Te / Tephrite aphyrisch bis schwach porphyrisch / Oligozän			
Art der Quelle	Sickerquelle			
Luft-/Wassertemperatur pH-Wert / Leitfähigkeit	min	2,4 °C / 6,6 °C	pH-Wert: 7,6	142 µS/cm
	max	2,4 °C / 6,6 °C	pH-Wert: 7,6	142 µS/cm
Feuchtigkeitsgrad	ständig feucht			
Bodensubstrat in der Quelle	sandig, lehmig			
Umgebungslage	Waldrand			
Art des Waldes	Bergahorn, Esche, Weide			
Pflanzengesellschaft im direkten Quellbereich	Bitteres Schaumkraut, Brennnessel, Himbeere, Moose, Mädesüß, Sumpfdotterblume			
Bemerkungen zum Objekt				
Weitere Anmerkungen				

## 5425/Q-716 Schemmersgrabenquelle 21

### Objektfoto



### Zoologisches Arteninventar

- **Annelida** (Gliederwürmer, Ringelwürmer) / **Clitellata** (Gürtelwürmer) / **Oligochaeta** (Wenigborster)
- **Annelida** (Gliederwürmer, Ringelwürmer) / **Clitellata** (Gürtelwürmer) / **Oligochaeta** (Wenigborster) / **Lumbricidae** (Regenwürmer)
- **Arthropoda** (Gliederfüßer) / **Arachnida** (Spinnentiere) / **Acari** (Milben) / **Trombidiidae** / **Trombidium holosericeum** (Rote Samtmilbe)
- **Arthropoda** (Gliederfüßer) / **Arachnida** (Spinnentiere) / **Araneae** (Spinnen, Webspinnen, Weberspinnen)
- **Arthropoda** (Gliederfüßer) / **Arachnida** (Spinnentiere) / **Araneae** (Spinnen, Webspinnen, Weberspinnen) / **Lycosidae** (Wolfspinnen, Wolfsspinnen)
- **Arthropoda** (Gliederfüßer) / **Crustacea** (Krebse, Krebstiere) / **Amphipoda** (Flohkrebse) / **Gammaridae** / **Gammarus fossarum** (Bachflohkrebs)
- **Arthropoda** (Gliederfüßer) / **Crustacea** (Krebse, Krebstiere) / **Copepoda** (Ruderfußkrebse) / **Cyclopidae** (Hüpferlinge)
- **Arthropoda** (Gliederfüßer) / **Crustacea** (Krebse, Krebstiere) / **Copepoda** (Ruderfußkrebse) / **Harpacticoida sp.** (Raupenhüpferlinge)
- **Arthropoda** (Gliederfüßer) / **Crustacea** (Krebse, Krebstiere) / **Ostracoda** (Muschelkrebse)
- **Arthropoda** (Gliederfüßer) / **Insecta** (Insekten) / **Coleoptera** (Käfer) / **Scirtidae** (Jochkäfer, Sumpfkäfer)



- **Arthropoda** (Gliederfüßer) / **Insecta** (Insekten) / **Collembola** (Springschwänze)
- **Arthropoda** (Gliederfüßer) / **Insecta** (Insekten) / **Diptera** (Zweiflügler) / **Ceratopogonidae** (Bartmücken, Gnitzen) / **Bezzia sp.**
- **Arthropoda** (Gliederfüßer) / **Insecta** (Insekten) / **Diptera** (Zweiflügler) / **Chironomidae** (Schwarmmücken, Schwarzmücken, Zuckmücken)
- **Arthropoda** (Gliederfüßer) / **Insecta** (Insekten) / **Diptera** (Zweiflügler) / **Limoniidae** (Stelzmücken, Sumpfmücken)
- **Arthropoda** (Gliederfüßer) / **Insecta** (Insekten) / **Plecoptera** (Steinfliegen, Uferfliegen)
- **Arthropoda** (Gliederfüßer) / **Insecta** (Insekten) / **Plecoptera** (Steinfliegen, Uferfliegen) / **Leuctridae** / **Leuctra sp.** (Nadel-Steinfliege)
- **Arthropoda** (Gliederfüßer) / **Insecta** (Insekten) / **Trichoptera** (Köcherfliegen)
- **Arthropoda** (Gliederfüßer) / **Insecta** (Insekten) / **Trichoptera** (Köcherfliegen) / **Beraeidae**
- **Arthropoda** (Gliederfüßer) / **Insecta** (Insekten) / **Trichoptera** (Köcherfliegen) / **Lepidostomatidae** / **Crunoecia irrorata**
- **Mollusca** (Weichtiere) / **Bivalvia** (Muscheln) / **Eulamellibranchiata** (Blattkiemer, Lamellenkiemer) / **Sphaeriidae** (Erbsenmuscheln, Kugelmuscheln) / **Pisidium sp.** (Erbsenmuschel)
- **Mollusca** (Weichtiere) / **Gastropoda** (Schnecken) / **Basommatophora** (Süßwasserlungenschnecken, Wasserlungenschnecken) / **Lymnaeidae** (Schlammschnecken) / **Galba truncatula** (Kleine Sumpfschnecke)
- **Mollusca** (Weichtiere) / **Gastropoda** (Schnecken) / **Neotaenioglossa** / **Hydrobiidae** (Wasserdeckelschnecken) / **Bythinella compressa** (Rhön-Quellschnecke)
- **Plathelminthes** (Plattwürmer) / **Turbellaria** (Strudelwürmer)
- **Plathelminthes** (Plattwürmer) / **Turbellaria** (Strudelwürmer) / **Tricladida** (Planarien, Tricladen) / **Planariidae** / **Crenobia alpina** (Alpenstrudelwurm)

## 5425/Q-717 Schemmersgrabenquelle 22

### Quellenkartierung im Biosphärenreservat Rhön – Standard-Datenbogen

Katastrnummer	5425/Q-717			
Name der Quelle	<b>Schemmersgrabenquelle 22</b>			
TK 1:25.000	5425 Kleinsassen			
Gauß-Krüger-Koordinaten	r 3564775	h 5598263	NN 700	
Gemarkung / Gemeinde	Abtsroda	Poppenhausen (Wasserkuppe)		
Landkreis / Bundesland	Fulda	Hessen		
Naturraum	354.10	Wasserkuppenrhön		
Haupteinheit	354	Hohe Rhön		
Haupteinheitengruppe	35	Osthessisches Bergland		
Schutz	Biosphärenreservat/Naturpark			
Gefährdung der Quelle	Forst-/Fahrweg/Straße			
Maßnahmenvorschläge				
Geologische Einheit / Kürzel / Petrographie / Stratigraphie	Alkalibasaltische Vulkaniklastite, Epiklastite, Pyroklastite / ,Vbc / basantische olivinnephelinitische Schlotbreccien, Pyroklastische Breccien, örtl mit reichlich Blöcken und / oder Schollen aus Muschelkalk und/oder Buntsandstein oder älteren Gesteinen der vulkanischen Abfolge (1) / Miozän			
Art der Quelle	Sickerquelle			
Luft-/Wassertemperatur pH-Wert / Leitfähigkeit	min	2,4 °C / 5,6 °C	pH-Wert: 7,4	114 µS/cm
	max	2,4 °C / 5,6 °C	pH-Wert: 7,4	114 µS/cm
Feuchtigkeitsgrad	ständig feucht			
Bodensubstrat in der Quelle	sandig, lehmig			
Umgebungslage	Waldrand			
Art des Waldes	Weide			
Pflanzengesellschaft im direkten Quellbereich	Brennnessel, Moose, Scharbockskraut, Wechselblättriges Milzkraut			
Bemerkungen zum Objekt				
Weitere Anmerkungen				

## 5425/Q-717 Schemmersgrabenquelle 22

### Objektfoto



### Zoologisches Arteninventar

- **Annelida** (Gliederwürmer, Ringelwürmer) / **Clitellata** (Gürtelwürmer) / **Oligochaeta** (Wenigborster)
- **Arthropoda** (Gliederfüßer) / **Arachnida** (Spinnentiere) / **Acari** (Milben)
- **Arthropoda** (Gliederfüßer) / **Arachnida** (Spinnentiere) / **Acari** (Milben) / **Gamasida sp.**
- **Arthropoda** (Gliederfüßer) / **Arachnida** (Spinnentiere) / **Acari** (Milben) / **Oribatida sp.**
- **Arthropoda** (Gliederfüßer) / **Arachnida** (Spinnentiere) / **Araneae** (Spinnen, Webspinnen, Weberspinnen) / **Linyphiidae** (Baldachinspinnen, Deckennetzspinnen, Zwergspinnen)
- **Arthropoda** (Gliederfüßer) / **Crustacea** (Krebse, Krebstiere) / **Isopoda** (Asseln) / **Trichoniscidae** (Zwergasseln) / **Trichoniscus sp.**
- **Arthropoda** (Gliederfüßer) / **Insecta** (Insekten) / **Coleoptera** (Käfer) / **Ptiliidae** (Haarflügler, Federflügler)

- **Arthropoda** (Gliederfüßer) / **Insecta** (Insekten) / **Coleoptera** (Käfer) / **Staphylinidae** (Kurzflügelkäfer, Kurzflügler, Raubkäfer, Raubkurzkäfer)
- **Arthropoda** (Gliederfüßer) / **Insecta** (Insekten) / **Diptera** (Zweiflügler)
- **Arthropoda** (Gliederfüßer) / **Insecta** (Insekten) / **Diptera** (Zweiflügler) / **Chironomidae** (Schwarmmücken, Schwarzmücken, Zuckmücken)
- **Mollusca** (Weichtiere) / **Bivalvia** (Muscheln) / **Eulamellibranchiata** (Blattkiemer, Lamellenkiemer) / **Sphaeriidae** (Erbsenmuscheln, Kugelmuscheln) / **Pisidium sp.** (Erbsenmuschel)
- **Mollusca** (Weichtiere) / **Gastropoda** (Schnecken) / **Stylommatophora** (Landlungenschnecken) / **Stylommatophora sp. (Gehäuseschnecken)**
- **Mollusca** (Weichtiere) / **Gastropoda** (Schnecken) / **Stylommatophora** (Landlungenschnecken) / **Zonitidae** (Glanzschnecken)
- **Nemathelminthes** (Schlauchwürmer) / **Nematoda** (Fadenwürmer)

## 5425/Q-718 Schemmersgrabenquelle 23

### Quellenkartierung im Biosphärenreservat Rhön – Standard-Datenbogen

Katasternummer	5425/Q-718			
Name der Quelle	<b>Schemmersgrabenquelle 23</b>			
TK 1:25.000	5425 Kleinsassen			
Gauß-Krüger-Koordinaten	r 3564773	h 5598268	NN 700	
Gemarkung / Gemeinde	Abtsroda	Poppenhausen (Wasserkuppe)		
Landkreis / Bundesland	Fulda	Hessen		
Naturraum	354.10	Wasserkuppenrhön		
Haupteinheit	354	Hohe Rhön		
Haupteinheitengruppe	35	Osthessisches Bergland		
Schutz	Biosphärenreservat/Naturpark			
Gefährdung der Quelle	Forst-/Fahrweg/Straße			
Maßnahmenvorschläge				
Geologische Einheit / Kürzel / Petrographie / Stratigraphie	Lösslehm / qp,Löl / Lösslehm tonig bis feinsandig, Verwitterungsschutt / Pleistozän			
Art der Quelle	Sickerquelle			
Luft-/Wassertemperatur pH-Wert / Leitfähigkeit	min	2,6 °C / 5,9 °C	pH-Wert: 7,1	119 µS/cm
	max	2,6 °C / 5,9 °C	pH-Wert: 7,1	119 µS/cm
Feuchtigkeitsgrad	ständig feucht			
Bodensubstrat in der Quelle	sandig, lehmig			
Umgebungslage	Waldrand			
Art des Waldes	Weide			
Pflanzengesellschaft im direkten Quellbereich	Bitteres Schaumkraut, Brennnessel, Kletten-Labkraut, Moose, Wechselblättriges Milzkraut			
Bemerkungen zum Objekt				
Weitere Anmerkungen				

## 5425/Q-718 Schemmersgrabenquelle 23

### Objektfoto



### Zoologisches Arteninventar

- **Arthropoda** (Gliederfüßer) / **Arachnida** (Spinnentiere) / **Araneae** (Spinnen, Webspinnen, Weberspinnen) / **Lycosidae** (Wolfspinnen, Wolfsspinnen)
- **Arthropoda** (Gliederfüßer) / **Crustacea** (Krebse, Krebstiere) / **Copepoda** (Ruderfußkrebse) / **Harpacticoida sp.** (Raupenhüpferlinge)
- **Arthropoda** (Gliederfüßer) / **Crustacea** (Krebse, Krebstiere) / **Ostracoda** (Muschelkrebse)
- **Arthropoda** (Gliederfüßer) / **Insecta** (Insekten) / **Collembola** (Springschwänze)
- **Arthropoda** (Gliederfüßer) / **Insecta** (Insekten) / **Diptera** (Zweiflügler) / **Chironomidae** (Schwammücken, Schwarzmücken, Zuckmücken)
- **Arthropoda** (Gliederfüßer) / **Insecta** (Insekten) / **Lepidoptera** (Schmetterlinge)
- **Arthropoda** (Gliederfüßer) / **Insecta** (Insekten) / **Trichoptera** (Köcherfliegen) / **Beraeidae**

- **Arthropoda** (Gliederfüßer) / **Insecta** (Insekten) / **Trichoptera** (Köcherfliegen) / **Lepidostomatidae** / ***Crunoecia irrorata***
- **Arthropoda** (Gliederfüßer) / **Myriapoda** (Tausendfüßer, Tausendfüßler, Vielfüßer) / **Diplopoda** (Doppelfüßer, Doppelfüßler) / **Julidae** (Schnurfüßer)
- **Mollusca** (Weichtiere) / **Gastropoda** (Schnecken) / **Neotaenioglossa** / **Hydrobiidae** (Wasserdeckelschnecken) / ***Bythinella compressa*** (Rhön-Quellschnecke)
- **Mollusca** (Weichtiere) / **Gastropoda** (Schnecken) / **Stylommatophora** (Landlungenschnecken) / **Patulidae** (Schüsselschnecken) / ***Discus rotundatus*** (Gefleckte Schüsselschnecke)

## 5425/Q-719 Weiherberg-Seitenquelle 1

### Quellenkartierung im Biosphärenreservat Rhön – Standard-Datenbogen

Katastrnummer	5425/Q-719			
Name der Quelle	<b>Weiherberg-Seitenquelle 1</b>			
TK 1:25.000	5425 Kleinsassen			
Gauß-Krüger-Koordinaten	r 3564805	h 5598273	NN 713	
Gemarkung / Gemeinde	Abtsroda	Poppenhausen (Wasserkuppe)		
Landkreis / Bundesland	Fulda	Hessen		
Naturraum	354.10	Wasserkuppenrhön		
Haupteinheit	354	Hohe Rhön		
Haupteinheitengruppe	35	Osthessisches Bergland		
Schutz	Biosphärenreservat/Naturpark			
Gefährdung der Quelle	Eutrophierung Die Quelle liegt unterhalb einer Viehweide.			
Maßnahmenvorschläge	Extensive Beweidung			
Geologische Einheit / Kürzel / Petrographie / Stratigraphie	Lösslehm / qp,Löl / Lösslehm tonig bis feinsandig, Verwitterungsschutt / Pleistozän			
Art der Quelle	Sickerquelle			
Luft-/Wassertemperatur pH-Wert / Leitfähigkeit	min	2,6 °C / 4,7 °C	pH-Wert: 7,3	120 µS/cm
	max	2,6 °C / 4,7 °C	pH-Wert: 7,3	120 µS/cm
Feuchtigkeitsgrad	ständig feucht			
Bodensubstrat in der Quelle	sandig, lehmig			
Umgebungslage	Feldgehölz			
Art des Waldes	Erle, Holunder, Weide			
Pflanzengesellschaft im direkten Quellbereich	Ampfer, Brennnessel, Gräser, Kletten-Labkraut, Moose, Scharbockskraut, Wechselblättriges Milzkraut			
Bemerkungen zum Objekt				
Weitere Anmerkungen				



## 5425/Q-719 Weiherberg-Seitenquelle 1

### Objektfoto



### Zoologisches Arteninventar

- **Annelida** (Gliederwürmer, Ringelwürmer) / **Clitellata** (Gürtelwürmer) / **Oligochaeta** (Wenigborster)
- **Arthropoda** (Gliederfüßer) / **Arachnida** (Spinnentiere) / **Araneae** (Spinnen, Webspinnen, Weberspinnen)
- **Arthropoda** (Gliederfüßer) / **Crustacea** (Krebse, Krebstiere) / **Copepoda** (Ruderfußkrebse) / **Harpacticoida sp.** (Raupenhüpferlinge)
- **Arthropoda** (Gliederfüßer) / **Crustacea** (Krebse, Krebstiere) / **Ostracoda** (Muschelkrebse)
- **Arthropoda** (Gliederfüßer) / **Insecta** (Insekten) / **Collembola** (Springschwänze)
- **Arthropoda** (Gliederfüßer) / **Insecta** (Insekten) / **Diptera** (Zweiflügler) / **Chironomidae** (Schwarmmücken, Schwarzmücken, Zuckmücken)
- **Arthropoda** (Gliederfüßer) / **Insecta** (Insekten) / **Homoptera** (Gleichflügler, Pflanzensauger) / **Auchenorrhyncha sp.** (Zikaden)

- **Arthropoda** (Gliederfüßer) / **Insecta** (Insekten) / **Plecoptera** (Steinfliegen, Uferfliegen) / **Nemouridae**
- **Mollusca** (Weichtiere) / **Bivalvia** (Muscheln) / **Eulamellibranchiata** (Blattkiemer, Lamellenkiemer) / **Sphaeriidae** (Erbsenmuscheln, Kugelmuscheln) / **Pisidium sp.** (Erbsenmuschel)
- **Mollusca** (Weichtiere) / **Gastropoda** (Schnecken) / **Neotaenioglossa** / **Hydrobiidae** (Wasserdeckelschnecken) / **Bythinella compressa** (Rhön-Quellschnecke)
- **Mollusca** (Weichtiere) / **Gastropoda** (Schnecken) / **Stylommatophora** (Landlungenschnecken) / **Arionidae** (Wegschnecken)
- **Mollusca** (Weichtiere) / **Gastropoda** (Schnecken) / **Stylommatophora** (Landlungenschnecken) / **Limacidae** (Egelschnecken, Schneegel)
- **Mollusca** (Weichtiere) / **Gastropoda** (Schnecken) / **Stylommatophora** (Landlungenschnecken) / **Patulidae** (Schüsselschnecken) / **Discus rotundatus** (Gefleckte Schüsselschnecke)
- **Nemathelminthes** (Schlauchwürmer) / **Nematoda** (Fadenwürmer)

## 5425/Q-720 Weiherberg-Seitenquelle 2

### Quellenkartierung im Biosphärenreservat Rhön – Standard-Datenbogen

Katastrernummer	5425/Q-720			
Name der Quelle	<b>Weiherberg-Seitenquelle 2</b>			
TK 1:25.000	5425 Kleinsassen			
Gauß-Krüger-Koordinaten	r 3564806	h 5598274	NN 713	
Gemarkung / Gemeinde	Abtsroda	Poppenhausen (Wasserkuppe)		
Landkreis / Bundesland	Fulda	Hessen		
Naturraum	354.10	Wasserkuppenrhön		
Haupteinheit	354	Hohe Rhön		
Haupteinheitengruppe	35	Osthessisches Bergland		
Schutz	Biosphärenreservat/Naturpark			
Gefährdung der Quelle	Eutrophierung Die Quelle liegt unterhalb einer Viehweide.			
Maßnahmenvorschläge	Extensive Beweidung			
Geologische Einheit / Kürzel / Petrographie / Stratigraphie	Lösslehm / qp,Löl / Lösslehm tonig bis feinsandig, Verwitterungsschutt / Pleistozän			
Art der Quelle	Sickerquelle			
Luft-/Wassertemperatur pH-Wert / Leitfähigkeit	min	2,6 °C / 6,3 °C	pH-Wert: 7,1	124 µS/cm
	max	2,6 °C / 6,3 °C	pH-Wert: 7,1	124 µS/cm
Feuchtigkeitsgrad	ständig fließend			
Bodensubstrat in der Quelle	steinig sandig, lehmig			
Umgebungslage	Feldgehölz			
Art des Waldes	Erle, Holunder, Weide			
Pflanzengesellschaft im direkten Quellbereich	Ampfer, Brennnessel, Gräser, Kletten-Labkraut, Moose, Scharbockskraut, Wechselblättriges Milzkraut			
Bemerkungen zum Objekt				
Weitere Anmerkungen				

## 5425/Q-720 Weiherberg-Seitenquelle 2

### Objektfoto



### Zoologisches Arteninventar

- **Annelida** (Gliederwürmer, Ringelwürmer) / **Clitellata** (Gürtelwürmer) / **Oligochaeta** (Wenigborster)
- **Arthropoda** (Gliederfüßer) / **Crustacea** (Krebse, Krebstiere) / **Copepoda** (Ruderfußkrebse) / **Cyclopidae** (Hüpferlinge)
- **Arthropoda** (Gliederfüßer) / **Crustacea** (Krebse, Krebstiere) / **Copepoda** (Ruderfußkrebse) / **Harpacticoida sp.** (Raupenhüpferlinge)
- **Arthropoda** (Gliederfüßer) / **Insecta** (Insekten) / **Coleoptera** (Käfer) / **Staphylinidae** (Kurzflügelkäfer, Kurzflügler, Raubkäfer, Raubkurzkäfer)
- **Arthropoda** (Gliederfüßer) / **Insecta** (Insekten) / **Collembola** (Springschwänze)
- **Arthropoda** (Gliederfüßer) / **Insecta** (Insekten) / **Diptera** (Zweiflügler) / **Ceratopogonidae** (Bartmücken, Gnitzen) / **Bezzia sp.**

- **Arthropoda** (Gliederfüßer) / **Insecta** (Insekten) / **Diptera** (Zweiflügler) / **Chironomidae** (Schwarmmücken, Schwarzmücken, Zuckmücken)
- **Arthropoda** (Gliederfüßer) / **Insecta** (Insekten) / **Diptera** (Zweiflügler) / **Limoniidae** (Stelzmücken, Sumpfmücken)
- **Arthropoda** (Gliederfüßer) / **Insecta** (Insekten) / **Diptera** (Zweiflügler) / **Psychodidae** (Schmetterlingsmücken)
- **Arthropoda** (Gliederfüßer) / **Insecta** (Insekten) / **Plecoptera** (Steinfliegen, Uferfliegen) / **Nemouridae**
- **Arthropoda** (Gliederfüßer) / **Insecta** (Insekten) / **Trichoptera** (Köcherfliegen)
- **Arthropoda** (Gliederfüßer) / **Insecta** (Insekten) / **Trichoptera** (Köcherfliegen) / **Beraeidae**
- **Arthropoda** (Gliederfüßer) / **Insecta** (Insekten) / **Trichoptera** (Köcherfliegen) / **Lepidostomatidae** / ***Crunoecia irrorata***
- **Mollusca** (Weichtiere) / **Bivalvia** (Muscheln) / **Eulamellibranchiata** (Blattkiemer, Lamellenkiemer) / **Sphaeriidae** (Erbsenmuscheln, Kugelmuscheln) / ***Pisidium sp.*** (Erbsenmuschel)
- **Mollusca** (Weichtiere) / **Gastropoda** (Schnecken) / **Neotaenioglossa** / **Hydrobiidae** (Wasserdeckelschnecken) / ***Bythinella compressa*** (Rhön-Quellschnecke)
- **Nemathelminthes** (Schlauchwürmer) / **Nematoda** (Fadenwürmer)
- **Plathelminthes** (Plattwürmer) / **Turbellaria** (Strudelwürmer) / **Tricladida** (Planarien, Tricladen) / **Planariidae** / ***Polycelis felina*** (Gehörnter Vielaugen-Strudelwurm)

## 5425/Q-721 Weiherkuppenquelle 26

### Quellenkartierung im Biosphärenreservat Rhön – Standard-Datenbogen

Katastrnummer	5425/Q-721			
Name der Quelle	<b>Weiherkuppenquelle 26</b>			
TK 1:25.000	5425 Kleinsassen			
Gauß-Krüger-Koordinaten	r 3564885	h 5598249	NN 730	
Gemarkung / Gemeinde	Abtsroda	Poppenhausen (Wasserkuppe)		
Landkreis / Bundesland	Fulda	Hessen		
Naturraum	354.10	Wasserkuppenrhön		
Haupteinheit	354	Hohe Rhön		
Haupteinheitengruppe	35	Osthessisches Bergland		
Schutz	Biosphärenreservat/Naturpark			
Gefährdung der Quelle	Eutrophierung Viehvertritt/Viehweide			
Maßnahmenvorschläge	Extensive Beweidung			
Geologische Einheit / Kürzel / Petrographie / Stratigraphie	Vulkanite / ,Te / Tephrite aphyrisch bis schwach porphyrisch / Oligozän			
Art der Quelle	Sickerquelle			
Luft-/Wassertemperatur pH-Wert / Leitfähigkeit	min	5,1 °C / 6,1 °C	pH-Wert: 7,1	75 µS/cm
	max	5,1 °C / 6,1 °C	pH-Wert: 7,1	75 µS/cm
Feuchtigkeitsgrad	ständig feucht			
Bodensubstrat in der Quelle	sandig, lehmig			
Umgebungslage	Wiesengelände			
Art des Waldes				
Pflanzengesellschaft im direkten Quellbereich	Ampfer, Binsen, Bitteres Schaumkraut, Distel, Gräser, Hahnenfuß, Moose, Scharbockskraut, Wechselblättriges Milzkraut			
Bemerkungen zum Objekt				
Weitere Anmerkungen				

## 5425/Q-721 Weiherkuppenquelle 26

### Objektfoto



### Zoologisches Arteninventar

- **Annelida** (Gliederwürmer, Ringelwürmer) / **Clitellata** (Gürtelwürmer) / **Oligochaeta** (Wenigborster)
- **Arthropoda** (Gliederfüßer) / **Arachnida** (Spinnentiere) / **Araneae** (Spinnen, Webspinnen, Weberspinnen) / **Linyphiidae** (Baldachinspinnen, Deckennetzspinnen, Zwergspinnen)
- **Arthropoda** (Gliederfüßer) / **Arachnida** (Spinnentiere) / **Araneae** (Spinnen, Webspinnen, Weberspinnen) / **Lycosidae** (Wolfspinnen, Wolfsspinnen)
- **Arthropoda** (Gliederfüßer) / **Crustacea** (Krebse, Krebstiere) / **Copepoda** (Ruderfußkrebse) / **Cyclopidae** (Hüpferlinge)
- **Arthropoda** (Gliederfüßer) / **Crustacea** (Krebse, Krebstiere) / **Copepoda** (Ruderfußkrebse) / **Harpacticoida sp.** (Raupenhüpferlinge)
- **Arthropoda** (Gliederfüßer) / **Crustacea** (Krebse, Krebstiere) / **Ostracoda** (Muschelkrebse)
- **Arthropoda** (Gliederfüßer) / **Insecta** (Insekten) / **Coleoptera** (Käfer)
- **Arthropoda** (Gliederfüßer) / **Insecta** (Insekten) / **Collembola** (Springschwänze)
- **Arthropoda** (Gliederfüßer) / **Insecta** (Insekten) / **Diptera** (Zweiflügler) / **Ceratopogonidae** (Bartmücken, Gnitzen) / **Bezzia sp.**
- **Arthropoda** (Gliederfüßer) / **Insecta** (Insekten) / **Diptera** (Zweiflügler) / **Chironomidae** (Schwarmmücken, Schwarzmücken, Zuckmücken)

- **Arthropoda** (Gliederfüßer) / **Insecta** (Insekten) / **Diptera** (Zweiflügler) / **Sciaridae** (Trauermücken)
- **Arthropoda** (Gliederfüßer) / **Insecta** (Insekten) / **Plecoptera** (Steinfliegen, Uferfliegen) / **Nemouridae**
- **Arthropoda** (Gliederfüßer) / **Insecta** (Insekten) / **Trichoptera** (Köcherfliegen)
- **Mollusca** (Weichtiere) / **Bivalvia** (Muscheln) / **Eulamellibranchiata** (Blattkiemer, Lamellenkiemer) / **Sphaeriidae** (Erbsenmuscheln, Kugelmuscheln) / **Pisidium sp.** (Erbsenmuschel)



## 5425/Q-722 Weiherkuppenquelle 27

### Quellenkartierung im Biosphärenreservat Rhön – Standard-Datenbogen

Katastrnummer	5425/Q-722			
Name der Quelle	<b>Weiherkuppenquelle 27</b>			
TK 1:25.000	5425 Kleinsassen			
Gauß-Krüger-Koordinaten	r 3564891	h 5598266	NN 730	
Gemarkung / Gemeinde	Abtsroda	Poppenhausen (Wasserkuppe)		
Landkreis / Bundesland	Fulda	Hessen		
Naturraum	354.10	Wasserkuppenrhön		
Haupteinheit	354	Hohe Rhön		
Haupteinheitengruppe	35	Osthessisches Bergland		
Schutz	Biosphärenreservat/Naturpark			
Gefährdung der Quelle	Eutrophierung Viehvertritt/Viehweide			
Maßnahmenvorschläge	Extensive Beweidung			
Geologische Einheit / Kürzel / Petrographie / Stratigraphie	Lösslehm / qp,Löl / Lösslehm tonig bis feinsandig, Verwitterungsschutt / Pleistozän			
Art der Quelle	Sickerquelle			
Luft-/Wassertemperatur pH-Wert / Leitfähigkeit	min	4 °C / 7 °C	pH-Wert: 6,9	100 µS/cm
	max	4 °C / 7 °C	pH-Wert: 6,9	100 µS/cm
Feuchtigkeitsgrad	ständig feucht			
Bodensubstrat in der Quelle	sandig, lehmig			
Umgebungslage	Wiesengelände			
Art des Waldes				
Pflanzengesellschaft im direkten Quellbereich	Ampfer, Bachbunze, Binsen, Bitteres Schaumkraut, Distel, Gegenblättriges Milzkraut, Gräser, Hahnenfuß, Löwenzahn, Moose, Sumpf-Vergissmeinnicht			
Bemerkungen zum Objekt				
Weitere Anmerkungen				

## 5425/Q-722 Weiherkuppenquelle 27

### Objektfoto



### Zoologisches Arteninventar

- **Annelida** (Gliederwürmer, Ringelwürmer) / **Clitellata** (Gürtelwürmer) / **Oligochaeta** (Wenigborster)
- **Arthropoda** (Gliederfüßer) / **Arachnida** (Spinnentiere) / **Araneae** (Spinnen, Webspinnen, Weberspinnen)
- **Arthropoda** (Gliederfüßer) / **Arachnida** (Spinnentiere) / **Araneae** (Spinnen, Webspinnen, Weberspinnen) / **Linyphiidae** (Baldachinspinnen, Deckennetzspinnen, Zwergspinnen)
- **Arthropoda** (Gliederfüßer) / **Arachnida** (Spinnentiere) / **Araneae** (Spinnen, Webspinnen, Weberspinnen) / **Lycosidae** (Wolfspinnen, Wolfspinnen)
- **Arthropoda** (Gliederfüßer) / **Crustacea** (Krebse, Krebstiere) / **Copepoda** (Ruderfußkrebse) / **Cyclopidae** (Hüpfertlinge)
- **Arthropoda** (Gliederfüßer) / **Crustacea** (Krebse, Krebstiere) / **Copepoda** (Ruderfußkrebse) / **Harpacticoida sp.** (Raupenhüpfertlinge)

- **Arthropoda** (Gliederfüßer) / **Crustacea** (Krebse, Krebstiere) / **Ostracoda** (Muschelkrebse)
- **Arthropoda** (Gliederfüßer) / **Insecta** (Insekten) / **Coleoptera** (Käfer)
- **Arthropoda** (Gliederfüßer) / **Insecta** (Insekten) / **Diptera** (Zweiflügler) / **Ceratopogonidae** (Bartmücken, Gnitzen) / **Bezzia sp.**
- **Arthropoda** (Gliederfüßer) / **Insecta** (Insekten) / **Diptera** (Zweiflügler) / **Chironomidae** (Schwarmmücken, Schwarzmücken, Zuckmücken)
- **Arthropoda** (Gliederfüßer) / **Insecta** (Insekten) / **Plecoptera** (Steinfliegen, Uferfliegen) / **Nemouridae**
- **Mollusca** (Weichtiere) / **Bivalvia** (Muscheln) / **Eulamellibranchiata** (Blattkiemer, Lamellenkiemer) / **Sphaeriidae** (Erbsenmuscheln, Kugelmuscheln) / **Pisidium sp.** (Erbsenmuschel)
- **Mollusca** (Weichtiere) / **Gastropoda** (Schnecken) / **Stylommatophora** (Landlungenschnecken) / **Succineidae** (Bernsteinschnecken)
- **Nemathelminthes** (Schlauchwürmer) / **Nematoda** (Fadenwürmer)
- **Nemathelminthes** (Schlauchwürmer) / **Rotatoria** (Rädertierchen, Rädertiere)
- **Vertebrata** (Wirbeltiere) / **Amphibia** (Amphibien, Lurche) / **Anura** (Froschlurche) / **Ranidae** (Echte Frösche) / **Rana temporaria** (Grasfrosch)

## 5425/Q-723 Weiherkuppenquelle 28

### Quellenkartierung im Biosphärenreservat Rhön – Standard-Datenbogen

Katastrernummer	5425/Q-723			
Name der Quelle	<b>Weiherkuppenquelle 28</b>			
TK 1:25.000	5425 Kleinsassen			
Gauß-Krüger-Koordinaten	r 3564941	h 5598268	NN 740	
Gemarkung / Gemeinde	Abtsroda	Poppenhausen (Wasserkuppe)		
Landkreis / Bundesland	Fulda	Hessen		
Naturraum	354.10	Wasserkuppenrhön		
Haupteinheit	354	Hohe Rhön		
Haupteinheitengruppe	35	Osthessisches Bergland		
Schutz	Biosphärenreservat/Naturpark			
Gefährdung der Quelle	Eutrophierung Viehvertritt/Viehweide			
Maßnahmenvorschläge	Extensive Beweidung			
Geologische Einheit / Kürzel / Petrographie / Stratigraphie	Lösslehm / qp,Löl / Lösslehm tonig bis feinsandig, Verwitterungsschutt / Pleistozän			
Art der Quelle	Sickerquelle			
Luft-/Wassertemperatur pH-Wert / Leitfähigkeit	min	2,5 °C / 6,1 °C	pH-Wert: 6,8	132 µS/cm
	max	2,5 °C / 6,1 °C	pH-Wert: 6,8	132 µS/cm
Feuchtigkeitsgrad	ständig feucht			
Bodensubstrat in der Quelle	sandig, lehmig			
Umgebungslage	Wiesengelände			
Art des Waldes	Weißdorn			
Pflanzengesellschaft im direkten Quellbereich	Ampfer, Binsen, Bitteres Schaumkraut, Brennnessel, Distel, Gräser, Hahnenfuß, Kieselalgen, Löwenzahn, Moose, Scharbockskraut, Wechselblättriges Milzkraut, Wiesen-Schaumkraut			
Bemerkungen zum Objekt				
Weitere Anmerkungen				

## 5425/Q-723 Weiherkuppenquelle 28

### Objektfoto



### Zoologisches Arteninventar

- **Annelida** (Gliederwürmer, Ringelwürmer) / **Clitellata** (Gürtelwürmer) / **Oligochaeta** (Wenigborster)
- **Arthropoda** (Gliederfüßer) / **Crustacea** (Krebse, Krebstiere) / **Copepoda** (Ruderfußkrebse) / **Cyclopidae** (Hüpfertlinge)
- **Arthropoda** (Gliederfüßer) / **Crustacea** (Krebse, Krebstiere) / **Copepoda** (Ruderfußkrebse) / **Harpacticoida sp.** (Raupenhüpfertlinge)
- **Arthropoda** (Gliederfüßer) / **Crustacea** (Krebse, Krebstiere) / **Ostracoda** (Muschelkrebse)
- **Arthropoda** (Gliederfüßer) / **Insecta** (Insekten) / **Collembola** (Springschwänze)
- **Arthropoda** (Gliederfüßer) / **Insecta** (Insekten) / **Diptera** (Zweiflügler) / **Ceratopogonidae** (Bartmücken, Gnitzen) / **Bezzia sp.**
- **Arthropoda** (Gliederfüßer) / **Insecta** (Insekten) / **Diptera** (Zweiflügler) / **Chironomidae** (Schwarmmücken, Schwarzmücken, Zuckmücken)
- **Arthropoda** (Gliederfüßer) / **Insecta** (Insekten) / **Plecoptera** (Steinfliegen, Uferfliegen) / **Nemouridae**
- **Mollusca** (Weichtiere) / **Bivalvia** (Muscheln) / **Eulamellibranchiata** (Blattkiemer, Lamellenkiemer) / **Sphaeriidae** (Erbsenmuscheln, Kugelmuscheln) / **Pisidium sp.** (Erbsenmuschel)
- **Mollusca** (Weichtiere) / **Gastropoda** (Schnecken) / **Neotaenioglossa** / **Hydrobiidae** (Wasserdeckelschnecken) / **Bythinella compressa** (Rhön-Quellschnecke)

## 5425/Q-724 Weiherkuppenquelle 29

### Quellenkartierung im Biosphärenreservat Rhön – Standard-Datenbogen

Katastrnummer	5425/Q-724			
Name der Quelle	<b>Weiherkuppenquelle 29</b>			
TK 1:25.000	5425 Kleinsassen			
Gauß-Krüger-Koordinaten	r 3564948	h 5598256	NN 740	
Gemarkung / Gemeinde	Abtsroda	Poppenhausen (Wasserkuppe)		
Landkreis / Bundesland	Fulda	Hessen		
Naturraum	354.10	Wasserkuppenrhön		
Haupteinheit	354	Hohe Rhön		
Haupteinheitengruppe	35	Osthessisches Bergland		
Schutz	Biosphärenreservat/Naturpark			
Gefährdung der Quelle	Eutrophierung Viehvertritt/Viehweide			
Maßnahmenvorschläge	Extensive Beweidung			
Geologische Einheit / Kürzel / Petrographie / Stratigraphie	Lösslehm / qp,Löl / Lösslehm tonig bis feinsandig, Verwitterungsschutt / Pleistozän			
Art der Quelle	Sickerquelle			
Luft-/Wassertemperatur pH-Wert / Leitfähigkeit	min	2,5 °C / 6,1 °C	pH-Wert: 6,9	146 µS/cm
	max	2,5 °C / 6,1 °C	pH-Wert: 6,9	146 µS/cm
Feuchtigkeitsgrad	ständig feucht			
Bodensubstrat in der Quelle	sandig, lehmig			
Umgebungslage	Wiesengelände			
Art des Waldes				
Pflanzengesellschaft im direkten Quellbereich	Ampfer, Binsen, Bitteres Schaumkraut, Distel, Gräser, Hahnenfuß, Löwenzahn, Moose, Wechselblättriges Milzkraut, Wiesen-Schaumkraut			
Bemerkungen zum Objekt				
Weitere Anmerkungen				

## 5425/Q-724 Weiherkuppenquelle 29

### Objektfoto



### Zoologisches Arteninventar

- **Annelida** (Gliederwürmer, Ringelwürmer) / **Clitellata** (Gürtelwürmer) / **Oligochaeta** (Wenigborster)
- **Arthropoda** (Gliederfüßer) / **Crustacea** (Krebse, Krebstiere) / **Copepoda** (Ruderfußkrebse) / **Cyclopidae** (Hüpfelinge)
- **Arthropoda** (Gliederfüßer) / **Crustacea** (Krebse, Krebstiere) / **Copepoda** (Ruderfußkrebse) / **Harpacticoida sp.** (Raupenhüpfelinge)
- **Arthropoda** (Gliederfüßer) / **Crustacea** (Krebse, Krebstiere) / **Ostracoda** (Muschelkrebse)
- **Arthropoda** (Gliederfüßer) / **Insecta** (Insekten) / **Coleoptera** (Käfer) / **Hydrophilidae** (Wasserfreunde, Wasserkäfer) / **Anacaena sp.**
- **Arthropoda** (Gliederfüßer) / **Insecta** (Insekten) / **Collembola** (Springschwänze)
- **Arthropoda** (Gliederfüßer) / **Insecta** (Insekten) / **Diptera** (Zweiflügler)

- **Arthropoda** (Gliederfüßer) / **Insecta** (Insekten) / **Diptera** (Zweiflügler) / **Ceratopogonidae** (Bartmücken, Gnitzen) / **Bezzia sp.**
- **Arthropoda** (Gliederfüßer) / **Insecta** (Insekten) / **Diptera** (Zweiflügler) / **Chironomidae** (Schwarmmücken, Schwarzmücken, Zuckmücken)
- **Arthropoda** (Gliederfüßer) / **Insecta** (Insekten) / **Homoptera** (Gleichflügler, Pflanzensauger) / **Auchenorrhyncha sp.** (Zikaden)
- **Arthropoda** (Gliederfüßer) / **Insecta** (Insekten) / **Plecoptera** (Steinfliegen, Uferfliegen) / **Nemouridae**
- **Mollusca** (Weichtiere) / **Bivalvia** (Muscheln) / **Eulamellibranchiata** (Blattkiemer, Lamellenkiemer) / **Sphaeriidae** (Erbsenmuscheln, Kugelmuscheln) / **Pisidium sp.** (Erbsenmuschel)
- **Mollusca** (Weichtiere) / **Gastropoda** (Schnecken) / **Stylommatophora** (Landlungenschnecken) / **Arionidae** (Wegschnecken)
- **Nemathelminthes** (Schlauchwürmer) / **Nematoda** (Fadenwürmer)
- **Plathelminthes** (Plattwürmer) / **Turbellaria** (Strudelwürmer)



## 5425/Q-725 Weiherkuppenquelle 30

### Quellenkartierung im Biosphärenreservat Rhön – Standard-Datenbogen

Katastrnummer	5425/Q-725			
Name der Quelle	<b>Weiherkuppenquelle 30</b>			
TK 1:25.000	5425 Kleinsassen			
Gauß-Krüger-Koordinaten	r 3564730	h 5598085	NN 712	
Gemarkung / Gemeinde	Abtsroda	Poppenhausen (Wasserkuppe)		
Landkreis / Bundesland	Fulda	Hessen		
Naturraum	354.10	Wasserkuppenrhön		
Haupteinheit	354	Hohe Rhön		
Haupteinheitengruppe	35	Osthessisches Bergland		
Schutz	Biosphärenreservat/Naturpark			
Gefährdung der Quelle	Eutrophierung Viehvertritt/Viehweide			
Maßnahmenvorschläge	Extensive Beweidung			
Geologische Einheit / Kürzel / Petrographie / Stratigraphie	Vulkanite / ,Te / Tephrite aphyrisch bis schwach porphyrisch / Oligozän			
Art der Quelle	Sickerquelle			
Luft-/Wassertemperatur pH-Wert / Leitfähigkeit	min	3,5 °C / 8,2 °C	pH-Wert: 7,3	108 µS/cm
	max	3,5 °C / 8,2 °C	pH-Wert: 7,3	108 µS/cm
Feuchtigkeitsgrad	ständig feucht			
Bodensubstrat in der Quelle	sandig, lehmig			
Umgebungslage	Wiesengelände			
Art des Waldes				
Pflanzengesellschaft im direkten Quellbereich	Ampfer, Binsen, Brennnessel, Distel, Gräser, Löwenzahn, Moose, Scharbockskraut, Wiesen-Schaumkraut			
Bemerkungen zum Objekt				
Weitere Anmerkungen				

## 5425/Q-725 Weiherkuppenquelle 30

### Objektfoto



### Zoologisches Arteninventar

- **Arthropoda** (Gliederfüßer) / **Crustacea** (Krebse, Krebstiere) / **Copepoda** (Ruderfußkrebse) / **Harpacticoida sp.** (Raupenhüpferlinge)
- **Arthropoda** (Gliederfüßer) / **Insecta** (Insekten) / **Coleoptera** (Käfer)
- **Arthropoda** (Gliederfüßer) / **Insecta** (Insekten) / **Coleoptera** (Käfer) / **Hydrophilidae** (Wasserfreunde, Wasserkäfer)
- **Arthropoda** (Gliederfüßer) / **Insecta** (Insekten) / **Coleoptera** (Käfer) / **Hydrophilidae** (Wasserfreunde, Wasserkäfer) / **Helophorus sp.**
- **Arthropoda** (Gliederfüßer) / **Insecta** (Insekten) / **Diptera** (Zweiflügler) / **Ceratopogonidae** (Bartmücken, Gnitzen) / **Bezzia sp.**
- **Arthropoda** (Gliederfüßer) / **Insecta** (Insekten) / **Diptera** (Zweiflügler) / **Scatophagidae** (Dungfliegen, Kotfliegen) / **Scatophaga stercoraria** (Gelbe Dungfliege)
- **Arthropoda** (Gliederfüßer) / **Insecta** (Insekten) / **Homoptera** (Gleichflügler, Pflanzensauger) / **Auchenorrhyncha sp.** (Zikaden)
- **Nemathelminthes** (Schlauchwürmer) / **Nematoda** (Fadenwürmer)
- **Nemathelminthes** (Schlauchwürmer) / **Rotatoria** (Rädertierchen, Rädertiere)
- **Plathelminthes** (Plattwürmer) / **Turbellaria** (Strudelwürmer)

## 5425/Q-726 Weiherkuppenquelle 31

### Quellenkartierung im Biosphärenreservat Rhön – Standard-Datenbogen

Katastrnummer	5425/Q-726			
Name der Quelle	<b>Weiherkuppenquelle 31</b>			
TK 1:25.000	5425 Kleinsassen			
Gauß-Krüger-Koordinaten	r 3564716	h 5598004	NN 700	
Gemarkung / Gemeinde	Abtsroda	Poppenhausen (Wasserkuppe)		
Landkreis / Bundesland	Fulda	Hessen		
Naturraum	354.10	Wasserkuppenrhön		
Haupteinheit	354	Hohe Rhön		
Haupteinheitengruppe	35	Osthessisches Bergland		
Schutz	Biosphärenreservat/Naturpark			
Gefährdung der Quelle	Eutrophierung Viehvertritt/Viehweide			
Maßnahmenvorschläge	Extensive Beweidung			
Geologische Einheit / Kürzel / Petrographie / Stratigraphie	Vulkanite / ,Te / Tephrite aphyrisch bis schwach porphyrisch / Oligozän			
Art der Quelle	Sickerquelle			
Luft-/Wassertemperatur pH-Wert / Leitfähigkeit	min	3,6 °C / 6,3 °C	pH-Wert: 6,8	146 µS/cm
	max	3,6 °C / 6,3 °C	pH-Wert: 6,8	146 µS/cm
Feuchtigkeitsgrad	ständig feucht			
Bodensubstrat in der Quelle	sandig, lehmig			
Umgebungslage	Feldgehölz, Wiesengelände			
Art des Waldes	Holunder, Weißdorn			
Pflanzengesellschaft im direkten Quellbereich	Ampfer, Binsen, Brennnessel, Distel, Gräser, Hahnenfuß, Kletten-Labkraut, Minze, Moose, Scharbockskraut, Wiesen-Schaumkraut			
Bemerkungen zum Objekt				
Weitere Anmerkungen				

## 5425/Q-726 Weiherkuppenquelle 31

### Objektfoto



### Zoologisches Arteninventar

- **Annelida** (Gliederwürmer, Ringelwürmer) / **Clitellata** (Gürtelwürmer) / **Oligochaeta** (Wenigborster)
  - **Annelida** (Gliederwürmer, Ringelwürmer) / **Clitellata** (Gürtelwürmer) / **Oligochaeta** (Wenigborster) / **Lumbricidae** (Regenwürmer) / **Eiseniella tetraedra** (Wasser-Regenwurm)
  - **Arthropoda** (Gliederfüßer) / **Arachnida** (Spinnentiere) / **Acari** (Milben) / **Oribatida sp.**
  - **Arthropoda** (Gliederfüßer) / **Arachnida** (Spinnentiere) / **Opiliones** (Afterspinnen, Kanker, Weberknechte) / **Nemastomatidae** (Fadenkanker)
  - **Arthropoda** (Gliederfüßer) / **Crustacea** (Krebse, Krebstiere) / **Copepoda** (Ruderfußkrebse) / **Cyclopidae** (Hüpfertlinge)
  - **Arthropoda** (Gliederfüßer) / **Crustacea** (Krebse, Krebstiere) / **Copepoda** (Ruderfußkrebse) / **Harpacticoida sp.** (Raupenhüpfertlinge)
  - **Arthropoda** (Gliederfüßer) / **Crustacea** (Krebse, Krebstiere) / **Ostracoda** (Muschelkrebse)
- Quellenkartierung Biosphärenreservat Rhön (Quellgebiete nördlich von Sieblös und südlich von Poppenhausen)  
Landesverband für Höhlen- und Karstforschung Hessen e.V.

- **Arthropoda** (Gliederfüßer) / **Insecta** (Insekten) / **Collembola** (Springschwänze)
- **Arthropoda** (Gliederfüßer) / **Insecta** (Insekten) / **Diptera** (Zweiflügler) / **Ceratopogonidae** (Bartmücken, Gnitzen) / **Bezzia sp.**
- **Arthropoda** (Gliederfüßer) / **Insecta** (Insekten) / **Plecoptera** (Steinfliegen, Uferfliegen) / **Nemouridae**
- **Arthropoda** (Gliederfüßer) / **Myriapoda** (Tausendfüßer, Tausendfüßler, Vielfüßer) / **Diplopoda** (Doppelfüßer, Doppelfüßler)
- **Mollusca** (Weichtiere) / **Gastropoda** (Schnecken) / **Basommatophora** (Süßwasserlungenschnecken, Wasserlungenschnecken) / **Carychiidae** (Zwerghornschnellen) / **Carychium sp.**
- **Mollusca** (Weichtiere) / **Gastropoda** (Schnecken) / **Stylommatophora** (Landlungenschnecken) / **Limacidae** (Egelschnellen, Schneegel)
- **Mollusca** (Weichtiere) / **Gastropoda** (Schnecken) / **Stylommatophora** (Landlungenschnecken) / **Stylommatophora sp. (Gehäuseschnellen)**
- **Mollusca** (Weichtiere) / **Gastropoda** (Schnecken) / **Stylommatophora** (Landlungenschnecken) / **Succineidae** (Bernsteinschnellen)
- **Nemathelminthes** (Schlauchwürmer) / **Nematoda** (Fadenwürmer)
- **Nemathelminthes** (Schlauchwürmer) / **Rotatoria** (Rädertierchen, Rädertiere)
- **Plathelminthes** (Plattwürmer) / **Turbellaria** (Strudelwürmer)

## 5425/Q-727 Weiherkuppenquelle 32

### Quellenkartierung im Biosphärenreservat Rhön – Standard-Datenbogen

Katasternummer	5425/Q-727			
Name der Quelle	<b>Weiherkuppenquelle 32</b>			
TK 1:25.000	5425 Kleinsassen			
Gauß-Krüger-Koordinaten	r 3564614	h 5597776	NN 661	
Gemarkung / Gemeinde	Abtsroda	Poppenhausen (Wasserkuppe)		
Landkreis / Bundesland	Fulda	Hessen		
Naturraum	354.10	Wasserkuppenrhön		
Haupteinheit	354	Hohe Rhön		
Haupteinheitengruppe	35	Osthessisches Bergland		
Schutz	Biosphärenreservat/Naturpark			
Gefährdung der Quelle	Eutrophierung Viehvertritt/Viehweide			
Maßnahmenvorschläge	Extensive Beweidung			
Geologische Einheit / Kürzel / Petrographie / Stratigraphie	Hardeggen-Folge + Hardeggen Wechselfolge / smH,st / Sandstein fein bis mittelkörnig Schuff und Tonsteinlagen / Mittlerer Buntsandstein			
Art der Quelle	Sickerquelle			
Luft-/Wassertemperatur pH-Wert / Leitfähigkeit	min	4,3 °C / 7,1 °C	pH-Wert: 7	118 µS/cm
	max	4,3 °C / 7,1 °C	pH-Wert: 7	118 µS/cm
Feuchtigkeitsgrad	ständig feucht			
Bodensubstrat in der Quelle	sandig, lehmig			
Umgebungslage	Wiesengelände			
Art des Waldes				
Pflanzengesellschaft im direkten Quellbereich	Ampfer, Binsen, Brennnessel, Gräser, Hahnenfuß, Löwenzahn, Moose, Seggen, Wiesen-Schaumkraut			
Bemerkungen zum Objekt				
Weitere Anmerkungen				

## 5425/Q-727 Weiherkuppenquelle 32

### Objektfoto



### Zoologisches Arteninventar

- **Arthropoda** (Gliederfüßer) / **Arachnida** (Spinnentiere) / **Araneae** (Spinnen, Webspinnen, Weberspinnen) / **Lycosidae** (Wolfspinnen)
- **Arthropoda** (Gliederfüßer) / **Crustacea** (Krebse, Krebstiere) / **Copepoda** (Ruderfußkrebse) / **Cyclopidae** (Hüpfertinge)
- **Arthropoda** (Gliederfüßer) / **Crustacea** (Krebse, Krebstiere) / **Copepoda** (Ruderfußkrebse) / **Harpacticoida sp.** (Raupenhüpfertinge)
- **Arthropoda** (Gliederfüßer) / **Insecta** (Insekten) / **Coleoptera** (Käfer) / **Hydrophilidae** (Wasserfreunde, Wasserkäfer) / **Helophorus sp.**
- **Arthropoda** (Gliederfüßer) / **Insecta** (Insekten) / **Diptera** (Zweiflügler) / **Ceratopogonidae** (Bartmücken, Gnitzen) / **Bezzia sp.**
- **Arthropoda** (Gliederfüßer) / **Insecta** (Insekten) / **Diptera** (Zweiflügler) / **Chironomidae** (Schwarmmücken, Schwarzmücken, Zuckmücken)
- **Arthropoda** (Gliederfüßer) / **Insecta** (Insekten) / **Diptera** (Zweiflügler) / **Scatophagidae** (Dungfliegen, Kotfliegen) / **Scatophaga furcata**
- **Arthropoda** (Gliederfüßer) / **Insecta** (Insekten) / **Diptera** (Zweiflügler) / **Scatophagidae** (Dungfliegen, Kotfliegen) / **Scatophaga stercoraria** (Gelbe Dungfliege)
- **Mollusca** (Weichtiere) / **Gastropoda** (Schnecken) / **Stylommatophora** (Landlungenschnecken) / **Arionidae** (Wegschnecken)

- **Mollusca** (Weichtiere) / **Gastropoda** (Schnecken) / **Stylommatophora** (Landlungenschnecken) / **Stylommatophora sp. (Gehäuseschnecken)**
- **Nemathelminthes** (Schlauchwürmer) / **Rotatoria** (Rädertierchen, Rädertiere)
- **Plathelminthes** (Plattwürmer) / **Turbellaria** (Strudelwürmer)



## 5425/Q-728 Weiherkuppenquelle 33

### Quellenkartierung im Biosphärenreservat Rhön – Standard-Datenbogen

Katastrernummer	5425/Q-728			
Name der Quelle	<b>Weiherkuppenquelle 33</b>			
TK 1:25.000	5425 Kleinsassen			
Gauß-Krüger-Koordinaten	r 3564540	h 5597736	NN 644	
Gemarkung / Gemeinde	Abtsroda	Poppenhausen (Wasserkuppe)		
Landkreis / Bundesland	Fulda	Hessen		
Naturraum	354.10	Wasserkuppenrhön		
Haupteinheit	354	Hohe Rhön		
Haupteinheitengruppe	35	Osthessisches Bergland		
Schutz	Biosphärenreservat/Naturpark			
Gefährdung der Quelle	Gewässerausbau/Verrohrung Eutrophierung Forst-/Fahrweg/Straße Viehvertritt/Viehweide Viehtränke			
Maßnahmenvorschläge	Rückbau der Quelfassung Entfernen der Verrohrung Verlegung der Viehtränke aus dem Quellbereich Extensive Beweidung			
Geologische Einheit / Kürzel / Petrographie / Stratigraphie	Lösslehm / qp,Löl / Lösslehm tonig bis feinsandig, Verwitterungsschutt / Pleistozän			
Art der Quelle	Gefasste Quelle			
Luft-/Wassertemperatur pH-Wert / Leitfähigkeit	min	3,7 °C / 7,8 °C	pH-Wert: 7,1	112 µS/cm
	max	3,7 °C / 7,8 °C	pH-Wert: 7,1	112 µS/cm
Feuchtigkeitsgrad	ständig fließend			
Bodensubstrat in der Quelle	sandig, lehmig			
Umgebungslage	Wiesengelände			
Art des Waldes				
Pflanzengesellschaft im direkten Quellbereich	Ampfer, Brennnessel, Farne, Gräser, Grünalgen, Hahnenfuß, Kletten-Labkraut, Löwenzahn, Moose, Scharbockskraut, Schlangenknocherich			
Bemerkungen zum Objekt				
Weitere Anmerkungen				

## 5425/Q-728 Weiherkuppenquelle 33

### Objektfoto



### Zoologisches Arteninventar

- **Arthropoda** (Gliederfüßer) / **Arachnida** (Spinnentiere) / **Araneae** (Spinnen, Webspinnen, Weberspinnen) / **Linyphiidae** (Baldachinspinnen, Decknetzspinnen, Zwergspinnen)
- **Arthropoda** (Gliederfüßer) / **Arachnida** (Spinnentiere) / **Araneae** (Spinnen, Webspinnen, Weberspinnen) / **Lycosidae** (Wolfspinnen, Wolfsspinnen)
- **Arthropoda** (Gliederfüßer) / **Crustacea** (Krebse, Krebstiere) / **Amphipoda** (Flohkrebse) / **Niphargidae** / **Niphargus schellenbergi** (Schellenberg-Grundwasserkrebs)
- **Arthropoda** (Gliederfüßer) / **Crustacea** (Krebse, Krebstiere) / **Copepoda** (Ruderfußkrebse) / **Cyclopidae** (Hüpferlinge)
- **Arthropoda** (Gliederfüßer) / **Crustacea** (Krebse, Krebstiere) / **Isopoda** (Asseln) / **Trichoniscidae** (Zwergasseln) / **Trichoniscus sp.**
- **Arthropoda** (Gliederfüßer) / **Insecta** (Insekten) / **Coleoptera** (Käfer)
- **Arthropoda** (Gliederfüßer) / **Insecta** (Insekten) / **Coleoptera** (Käfer) / **Hydrophilidae** (Wasserfreunde, Wasserkäfer) / **Anacaena sp.**
- **Arthropoda** (Gliederfüßer) / **Insecta** (Insekten) / **Collembola** (Springschwänze)
- **Arthropoda** (Gliederfüßer) / **Insecta** (Insekten) / **Diptera** (Zweiflügler) / **Chironomidae** (Schwarmmücken, Schwarzmücken, Zuckmücken)
- **Arthropoda** (Gliederfüßer) / **Insecta** (Insekten) / **Heteroptera** (Wanzen)
- **Arthropoda** (Gliederfüßer) / **Insecta** (Insekten) / **Trichoptera** (Köcherfliegen)

- **Arthropoda** (Gliederfüßer) / **Insecta** (Insekten) / **Trichoptera** (Köcherfliegen) / **Beraeidae**
- **Mollusca** (Weichtiere) / **Bivalvia** (Muscheln) / **Eulamellibranchiata** (Blattkiemer, Lamellenkiemer) / **Sphaeriidae** (Erbsenmuscheln, Kugelmuscheln) / **Pisidium sp.** (Erbsenmuschel)

## 5425/Q-729 Weiherkuppenquelle 34

### Quellenkartierung im Biosphärenreservat Rhön – Standard-Datenbogen

Katasternummer	5425/Q-729			
Name der Quelle	<b>Weiherkuppenquelle 34</b>			
TK 1:25.000	5425 Kleinsassen			
Gauß-Krüger-Koordinaten	r 3564972	h 5597496	NN 660	
Gemarkung / Gemeinde	Abtsroda	Poppenhausen (Wasserkuppe)		
Landkreis / Bundesland	Fulda	Hessen		
Naturraum	354.10	Wasserkuppenrhön		
Haupteinheit	354	Hohe Rhön		
Haupteinheitengruppe	35	Osthessisches Bergland		
Schutz	Biosphärenreservat/Naturpark			
Gefährdung der Quelle	Forst-/Fahrweg/Straße			
Maßnahmenvorschläge				
Geologische Einheit / Kürzel / Petrographie / Stratigraphie	Lösslehm / qp,Löl / Lösslehm tonig bis feinsandig, Verwitterungsschutt / Pleistozän			
Art der Quelle	Sickerquelle			
Luft-/Wassertemperatur pH-Wert / Leitfähigkeit	min	3,6 °C / 7 °C	pH-Wert: 7	455 µS/cm
	max	3,6 °C / 7 °C	pH-Wert: 7	455 µS/cm
Feuchtigkeitsgrad	ständig feucht			
Bodensubstrat in der Quelle	steinig sandig, lehmig			
Umgebungslage	Feldgehölz			
Art des Waldes	Kirsche, Rotbuche, Salweide			
Pflanzengesellschaft im direkten Quellbereich	Bachbunge, Binsen, Gräser, Hahnenfuß, Himbeere, Löwenzahn, Moose, Mädesüß, Schachtelhalm, Weiderich, Wiesen-Schaumkraut			
Bemerkungen zum Objekt				
Weitere Anmerkungen				

## 5425/Q-729 Weiherkuppenquelle 34

### Objektfoto



### Zoologisches Arteninventar

- **Annelida** (Gliederwürmer, Ringelwürmer) / **Clitellata** (Gürtelwürmer) / **Oligochaeta** (Wenigborster) / **Lumbricidae** (Regenwürmer) / **Eiseniella tetraedra** (Wasser-Regenwurm)
- **Arthropoda** (Gliederfüßer) / **Arachnida** (Spinnentiere) / **Acari** (Milben) / **Hydrachnellae** (Süßwassermilben)
- **Arthropoda** (Gliederfüßer) / **Arachnida** (Spinnentiere) / **Araneae** (Spinnen, Webspinnen, Weberspinnen)
- **Arthropoda** (Gliederfüßer) / **Crustacea** (Krebse, Krebstiere) / **Copepoda** (Ruderfußkrebse) / **Cyclopidae** (Hüpfelinge)
- **Arthropoda** (Gliederfüßer) / **Crustacea** (Krebse, Krebstiere) / **Copepoda** (Ruderfußkrebse) / **Harpacticoida sp.** (Raupenhüpfelinge)
- **Arthropoda** (Gliederfüßer) / **Crustacea** (Krebse, Krebstiere) / **Ostracoda** (Muschelkrebse)
- **Arthropoda** (Gliederfüßer) / **Insecta** (Insekten) / **Coleoptera** (Käfer)

- **Arthropoda** (Gliederfüßer) / **Insecta** (Insekten) / **Coleoptera** (Käfer) / **Scirtidae** (Jochkäfer, Sumpfkäfer)
- **Arthropoda** (Gliederfüßer) / **Insecta** (Insekten) / **Collembola** (Springschwänze)
- **Arthropoda** (Gliederfüßer) / **Insecta** (Insekten) / **Diptera** (Zweiflügler) / **Chironomidae** (Schwarmmücken, Schwarzmücken, Zuckmücken)
- **Arthropoda** (Gliederfüßer) / **Insecta** (Insekten) / **Diptera** (Zweiflügler) / **Limoniidae** (Stelzmücken, Sumpfmücken)
- **Arthropoda** (Gliederfüßer) / **Insecta** (Insekten) / **Trichoptera** (Köcherfliegen) / **Lepidostomatidae** / ***Crunoecia irrorata***
- **Mollusca** (Weichtiere) / **Bivalvia** (Muscheln) / **Eulamellibranchiata** (Blattkiemer, Lamellenkiemer) / **Sphaeriidae** (Erbsenmuscheln, Kugelmuscheln) / ***Pisidium sp.*** (Erbsenmuschel)
- **Mollusca** (Weichtiere) / **Gastropoda** (Schnecken) / **Basommatophora** (Süßwasserlungenschnecken, Wasserlungenschnecken) / **Carychiidae** (Zwerghornschncken) / ***Carychium sp.***
- **Mollusca** (Weichtiere) / **Gastropoda** (Schnecken) / **Basommatophora** (Süßwasserlungenschnecken, Wasserlungenschnecken) / **Carychiidae** (Zwerghornschncken) / ***Carychium tridentatum*** (Schlanke Zwerghornschncke)
- **Mollusca** (Weichtiere) / **Gastropoda** (Schnecken) / **Neotaenioglossa** / **Hydrobiidae** (Wasserdeckelschncken) / ***Bythinella compressa*** (Rhön-Quellschncke)
- **Mollusca** (Weichtiere) / **Gastropoda** (Schnecken) / **Stylommatophora** (Landlungenschnecken) / **Hygromiidae** (Laubschncken) / ***Monachoides incarnatus*** (Rötliche Laubschncke)
- **Mollusca** (Weichtiere) / **Gastropoda** (Schnecken) / **Stylommatophora** (Landlungenschnecken) / **Succineidae** (Bernsteinschncken)

## 5425/Q-730 Weiherkuppenquelle 35

### Quellenkartierung im Biosphärenreservat Rhön – Standard-Datenbogen

Katastrernummer	5425/Q-730			
Name der Quelle	<b>Weiherkuppenquelle 35</b>			
TK 1:25.000	5425 Kleinsassen			
Gauß-Krüger-Koordinaten	r 3564965	h 5597506	NN 662	
Gemarkung / Gemeinde	Abtsroda	Poppenhausen (Wasserkuppe)		
Landkreis / Bundesland	Fulda	Hessen		
Naturraum	354.10	Wasserkuppenrhön		
Haupteinheit	354	Hohe Rhön		
Haupteinheitengruppe	35	Osthessisches Bergland		
Schutz	Biosphärenreservat/Naturpark			
Gefährdung der Quelle	Gewässerausbau/Verrohrung Eutrophierung Viehvertritt/Viehweide Viehtränke			
Maßnahmenvorschläge	Rückbau der Quelfassung Entfernen der Verrohrung Verlegung der Viehtränke aus dem Quellbereich Extensive Beweidung			
Geologische Einheit / Kürzel / Petrographie / Stratigraphie	Lösslehm / qp,Löl / Lösslehm tonig bis feinsandig, Verwitterungsschutt / Pleistozän			
Art der Quelle	Gefasste Quelle			
Luft-/Wassertemperatur pH-Wert / Leitfähigkeit	min	3,8 °C / 5,9 °C	pH-Wert: 7,9	186 µS/cm
	max	3,8 °C / 5,9 °C	pH-Wert: 7,9	186 µS/cm
Feuchtigkeitsgrad	ständig fließend			
Bodensubstrat in der Quelle	sandig, lehmig			
Umgebungslage	Feldgehölz			
Art des Waldes	Heckenrose, Kirsche, Weißdorn			
Pflanzengesellschaft im direkten Quellbereich	Brennnessel, Gräser, Himbeere, Kletten-Labkraut, Moose, Mädesüß			
Bemerkungen zum Objekt				
Weitere Anmerkungen				

## 5425/Q-730 Weiherkuppenquelle 35

### Objektfoto



### Zoologisches Arteninventar

- **Annelida** (Gliederwürmer, Ringelwürmer) / **Clitellata** (Gürtelwürmer) / **Oligochaeta** (Wenigborster)
- **Arthropoda** (Gliederfüßer) / **Arachnida** (Spinnentiere) / **Acari** (Milben) / **Oribatida sp.**
- **Arthropoda** (Gliederfüßer) / **Arachnida** (Spinnentiere) / **Araneae** (Spinnen, Webspinnen, Weberspinnen) / **Linyphiidae** (Baldachinspinnen, Deckennetzspinnen, Zwergspinnen)
- **Arthropoda** (Gliederfüßer) / **Crustacea** (Krebse, Krebstiere) / **Copepoda** (Ruderfußkrebse) / **Cyclopidae** (Hüpfertlinge)
- **Arthropoda** (Gliederfüßer) / **Crustacea** (Krebse, Krebstiere) / **Isopoda** (Asseln) / **Trichoniscidae** (Zwergasseln) / **Trichoniscus sp.**
- **Arthropoda** (Gliederfüßer) / **Crustacea** (Krebse, Krebstiere) / **Ostracoda** (Muschelkrebse)
- **Arthropoda** (Gliederfüßer) / **Insecta** (Insekten) / **Coleoptera** (Käfer) / **Curculionidae** (Rüsselkäfer, Rüssler)
- **Arthropoda** (Gliederfüßer) / **Insecta** (Insekten) / **Collembola** (Springschwänze)
- **Arthropoda** (Gliederfüßer) / **Insecta** (Insekten) / **Heteroptera** (Wanzen)
- **Arthropoda** (Gliederfüßer) / **Insecta** (Insekten) / **Trichoptera** (Köcherfliegen) / **Beraeidae**
- **Arthropoda** (Gliederfüßer) / **Myriapoda** (Tausendfüßer, Tausendfüßler, Vielfüßer) / **Diplopoda** (Doppelfüßer, Doppelfüßler) / **Glomeridae** (Saftkugler) / **Glomeris sp.**



- **Mollusca** (Weichtiere) / **Bivalvia** (Muscheln) / **Eulamellibranchiata** (Blattkiemer, Lamellenkiemer) / **Sphaeriidae** (Erbsenmuscheln, Kugelmuscheln) / **Pisidium sp.** (Erbsenmuschel)
- **Mollusca** (Weichtiere) / **Gastropoda** (Schnecken) / **Neotaenioglossa** / **Hydrobiidae** (Wasserdeckelschnecken) / **Bythinella compressa** (Rhön-Quellschnecke)
- **Mollusca** (Weichtiere) / **Gastropoda** (Schnecken) / **Stylommatophora** (Landlungenschnecken) / **Arionidae** (Wegschnecken)
- **Mollusca** (Weichtiere) / **Gastropoda** (Schnecken) / **Stylommatophora** (Landlungenschnecken) / **Zonitidae** (Glanzschnecken)
- **Nemathelminthes** (Schlauchwürmer) / **Nematoda** (Fadenwürmer)

## 5425/Q-731 Weiherkuppenquelle 36

### Quellenkartierung im Biosphärenreservat Rhön – Standard-Datenbogen

Katasternummer	5425/Q-731			
Name der Quelle	<b>Weiherkuppenquelle 36</b>			
TK 1:25.000	5425 Kleinsassen			
Gauß-Krüger-Koordinaten	r 3565081	h 5597515	NN 659	
Gemarkung / Gemeinde	Abtsroda	Poppenhausen (Wasserkuppe)		
Landkreis / Bundesland	Fulda	Hessen		
Naturraum	354.10	Wasserkuppenrhön		
Haupteinheit	354	Hohe Rhön		
Haupteinheitengruppe	35	Osthessisches Bergland		
Schutz	Biosphärenreservat/Naturpark			
Gefährdung der Quelle				
Maßnahmenvorschläge				
Geologische Einheit / Kürzel / Petrographie / Stratigraphie	Lösslehm / qp,Löl / Lösslehm tonig bis feinsandig, Verwitterungsschutt / Pleistozän			
Art der Quelle	Sickerquelle			
Luft-/Wassertemperatur pH-Wert / Leitfähigkeit	min	3,9 °C / 6,5 °C	pH-Wert: 7,3	117 µS/cm
	max	3,9 °C / 6,5 °C	pH-Wert: 7,3	117 µS/cm
Feuchtigkeitsgrad	ständig feucht			
Bodensubstrat in der Quelle	steinig sandig, lehmig			
Umgebungslage	Waldrand			
Art des Waldes	Bergahorn, Eberesche, Erle, Fichte, Kirsche, Rotbuche, Weißdorn			
Pflanzengesellschaft im direkten Quellbereich	Farne, Gold-Taubnessel, Moose, Scharbockskraut, Wald-Bingelkraut, Waldmeister, Waldsauerklee			
Bemerkungen zum Objekt				
Weitere Anmerkungen				

## 5425/Q-731 Weiherkuppenquelle 36

### Objektfoto



### Zoologisches Arteninventar

- **Annelida** (Gliederwürmer, Ringelwürmer) / **Clitellata** (Gürtelwürmer) / **Oligochaeta** (Wenigborster)
- **Annelida** (Gliederwürmer, Ringelwürmer) / **Clitellata** (Gürtelwürmer) / **Oligochaeta** (Wenigborster) / **Lumbricidae** (Regenwürmer)
- **Arthropoda** (Gliederfüßer) / **Arachnida** (Spinnentiere) / **Acari** (Milben)
- **Arthropoda** (Gliederfüßer) / **Arachnida** (Spinnentiere) / **Acari** (Milben) / **Oribatida sp.**
- **Arthropoda** (Gliederfüßer) / **Arachnida** (Spinnentiere) / **Araneae** (Spinnen, Webspinnen, Weberspinnen) / **Linyphiidae** (Baldachinspinnen, Deckennetzspinnen, Zwergspinnen)
- **Arthropoda** (Gliederfüßer) / **Crustacea** (Krebse, Krebstiere) / **Amphipoda** (Flohkrebse) / **Niphargidae** / **Niphargus schellenbergi** (Schellenberg-Grundwasserkrebs)
- **Arthropoda** (Gliederfüßer) / **Crustacea** (Krebse, Krebstiere) / **Copepoda** (Ruderfußkrebse) / **Cyclopidae** (Hüpferlinge)
- **Arthropoda** (Gliederfüßer) / **Crustacea** (Krebse, Krebstiere) / **Copepoda** (Ruderfußkrebse) / **Harpacticoida sp.** (Raupenhüpferlinge)
- **Arthropoda** (Gliederfüßer) / **Crustacea** (Krebse, Krebstiere) / **Isopoda** (Asseln) / **Trichoniscidae** (Zwergasseln) / **Trichoniscus sp.**
- **Arthropoda** (Gliederfüßer) / **Insecta** (Insekten) / **Coleoptera** (Käfer) / **Staphylinidae** (Kurzflügelkäfer, Kurzflügler, Raubkäfer, Raubkurzkäfer)

- **Arthropoda** (Gliederfüßer) / **Insecta** (Insekten) / **Collembola** (Springschwänze)
- **Arthropoda** (Gliederfüßer) / **Insecta** (Insekten) / **Diptera** (Zweiflügler)
- **Arthropoda** (Gliederfüßer) / **Insecta** (Insekten) / **Diptera** (Zweiflügler) / **Ceratopogonidae** (Bartmücken, Gnitzen) / **Bezzia sp.**
- **Arthropoda** (Gliederfüßer) / **Insecta** (Insekten) / **Diptera** (Zweiflügler) / **Chironomidae** (Schwarmmücken, Schwarzmücken, Zuckmücken)
- **Arthropoda** (Gliederfüßer) / **Insecta** (Insekten) / **Diptera** (Zweiflügler) / **Limoniidae** (Stelzmücken, Sumpfmücken)
- **Arthropoda** (Gliederfüßer) / **Insecta** (Insekten) / **Diptera** (Zweiflügler) / **Psychodidae** (Schmetterlingsmücken)
- **Arthropoda** (Gliederfüßer) / **Insecta** (Insekten) / **Diptera** (Zweiflügler) / **Tipulidae** (Erdschnaken, Pferdeschnaken, Schnaken)
- **Arthropoda** (Gliederfüßer) / **Insecta** (Insekten) / **Trichoptera** (Köcherfliegen)
- **Arthropoda** (Gliederfüßer) / **Insecta** (Insekten) / **Trichoptera** (Köcherfliegen) / **Lepidostomatidae** / **Crunoecia irrorata**
- **Arthropoda** (Gliederfüßer) / **Insecta** (Insekten) / **Trichoptera** (Köcherfliegen) / **Sericostomatidae** / **Sericostoma sp.**
- **Arthropoda** (Gliederfüßer) / **Myriapoda** (Tausendfüßer, Tausendfüßler, Vielfüßer) / **Diplopoda** (Doppelfüßer, Doppelfüßler)
- **Mollusca** (Weichtiere) / **Bivalvia** (Muscheln) / **Eulamellibranchiata** (Blattkiemer, Lamellenkiemer) / **Sphaeriidae** (Erbsenmuscheln, Kugelmuscheln) / **Pisidium sp.** (Erbsenmuschel)
- **Mollusca** (Weichtiere) / **Gastropoda** (Schnecken) / **Basommatophora** (Süßwasserlungenschnecken, Wasserlungenschnecken) / **Carychiidae** (Zwerghornschncken) / **Carychium sp.**
- **Mollusca** (Weichtiere) / **Gastropoda** (Schnecken) / **Neotaenioglossa** / **Hydrobiidae** (Wasserdeckelschnecken) / **Bythinella compressa** (Rhön-Quellschnecke)
- **Mollusca** (Weichtiere) / **Gastropoda** (Schnecken) / **Stylommatophora** (Landlungenschnecken) / **Zonitidae** (Glanzschnecken)
- **Nemathelminthes** (Schlauchwürmer) / **Nematoda** (Fadenwürmer)

## 5425/Q-732 Weiherkuppenquelle 37

### Quellenkartierung im Biosphärenreservat Rhön – Standard-Datenbogen

Katastrnummer	5425/Q-732			
Name der Quelle	<b>Weiherkuppenquelle 37</b>			
TK 1:25.000	5425 Kleinsassen			
Gauß-Krüger-Koordinaten	r 3565081	h 5597512	NN 658	
Gemarkung / Gemeinde	Abtsroda	Poppenhausen (Wasserkuppe)		
Landkreis / Bundesland	Fulda	Hessen		
Naturraum	354.10	Wasserkuppenrhön		
Haupteinheit	354	Hohe Rhön		
Haupteinheitengruppe	35	Osthessisches Bergland		
Schutz	Biosphärenreservat/Naturpark			
Gefährdung der Quelle				
Maßnahmenvorschläge				
Geologische Einheit / Kürzel / Petrographie / Stratigraphie	Lösslehm / qp,Löl / Lösslehm tonig bis feinsandig, Verwitterungsschutt / Pleistozän			
Art der Quelle	Sickerquelle			
Luft-/Wassertemperatur pH-Wert / Leitfähigkeit	min	3,9 °C / 6,3 °C	pH-Wert: 7,5	134 µS/cm
	max	3,9 °C / 6,3 °C	pH-Wert: 7,5	134 µS/cm
Feuchtigkeitsgrad	ständig feucht			
Bodensubstrat in der Quelle	steinig sandig, lehmig			
Umgebungslage	Waldrand			
Art des Waldes	Bergahorn, Eberesche, Erle, Fichte, Kirsche, Rotbuche, Weißdorn			
Pflanzengesellschaft im direkten Quellbereich	Gold-Taubnessel, Gräser, Moose, Nelkenwurz, Scharbockskraut, Waldsauerklee, Wechselblättriges Milzkraut			
Bemerkungen zum Objekt				
Weitere Anmerkungen				

## 5425/Q-732 Weiherkuppenquelle 37

### Objektfoto



### Zoologisches Arteninventar

- **Annelida** (Gliederwürmer, Ringelwürmer) / **Clitellata** (Gürtelwürmer) / **Oligochaeta** (Wenigborster)
- **Arthropoda** (Gliederfüßer) / **Crustacea** (Krebse, Krebstiere) / **Amphipoda** (Flohkrebse) / **Gammaridae** / **Gammarus fossarum** (Bachflohkrebs)
- **Arthropoda** (Gliederfüßer) / **Crustacea** (Krebse, Krebstiere) / **Amphipoda** (Flohkrebse) / **Niphargidae** / **Niphargus schellenbergi** (Schellenberg-Grundwasserkrebs)
- **Arthropoda** (Gliederfüßer) / **Crustacea** (Krebse, Krebstiere) / **Copepoda** (Ruderfußkrebse) / **Harpacticoida sp.** (Raupenhüpferlinge)
- **Arthropoda** (Gliederfüßer) / **Insecta** (Insekten) / **Collembola** (Springschwänze)
- **Arthropoda** (Gliederfüßer) / **Insecta** (Insekten) / **Diptera** (Zweiflügler) / **Psychodidae** (Schmetterlingsmücken)
- **Arthropoda** (Gliederfüßer) / **Insecta** (Insekten) / **Diptera** (Zweiflügler) / **Thaumaleidae** (Dunkelmücken)
- **Arthropoda** (Gliederfüßer) / **Insecta** (Insekten) / **Plecoptera** (Steinfliegen, Uferfliegen) / **Nemouridae**
- **Arthropoda** (Gliederfüßer) / **Insecta** (Insekten) / **Trichoptera** (Köcherfliegen) / **Beraeidae**
- **Arthropoda** (Gliederfüßer) / **Insecta** (Insekten) / **Trichoptera** (Köcherfliegen) / **Lepidostomatidae** / **Crunoecia irrorata**

- **Arthropoda** (Gliederfüßer) / **Insecta** (Insekten) / **Trichoptera** (Köcherfliegen) / **Sericostomatidae** / ***Sericostoma sp.***
- **Mollusca** (Weichtiere) / **Gastropoda** (Schnecken) / **Neotaenioglossa** / **Hydrobiidae** (Wasserdeckelschnecken) / ***Bythinella compressa*** (Rhön-Quellschnecke)
- **Nemathelminthes** (Schlauchwürmer) / **Nematoda** (Fadenwürmer)

## 5425/Q-733 Weiherkuppenquelle 38

### Quellenkartierung im Biosphärenreservat Rhön – Standard-Datenbogen

Katasternummer	5425/Q-733			
Name der Quelle	<b>Weiherkuppenquelle 38</b>			
TK 1:25.000	5425 Kleinsassen			
Gauß-Krüger-Koordinaten	r 3564986	h 5597427	NN 650	
Gemarkung / Gemeinde	Abtsroda	Poppenhausen (Wasserkuppe)		
Landkreis / Bundesland	Fulda	Hessen		
Naturraum	354.10	Wasserkuppenrhön		
Haupteinheit	354	Hohe Rhön		
Haupteinheitengruppe	35	Osthessisches Bergland		
Schutz	Biosphärenreservat/Naturpark			
Gefährdung der Quelle				
Maßnahmenvorschläge				
Geologische Einheit / Kürzel / Petrographie / Stratigraphie	Ablagerungen in Talsohlen / qp-h, Lx,f / Lehm, Kies Feinsand schluffig (kiesig-sandig) / Holozän			
Art der Quelle	Sickerquelle			
Luft-/Wassertemperatur pH-Wert / Leitfähigkeit	min	4 °C / 6,9 °C	pH-Wert: 7,2	1471 µS/cm
	max	4 °C / 6,9 °C	pH-Wert: 7,2	1471 µS/cm
Feuchtigkeitsgrad	ständig feucht			
Bodensubstrat in der Quelle	sandig, lehmig			
Umgebungslage	Wiesengelände			
Art des Waldes				
Pflanzengesellschaft im direkten Quellbereich	Moose, Gräser, Ampfer, Binsen, Brennnessel, Distel, Grünalgen, Heckenrose, Kriechender Günsel, Löwenzahn, Taubnessel, Wiesen-Schaumkraut			
Bemerkungen zum Objekt				
Weitere Anmerkungen				



## 5425/Q-733 Weiherkuppenquelle 38

### Objektfoto



### Zoologisches Arteninventar

- **Annelida** (Gliederwürmer, Ringelwürmer) / **Clitellata** (Gürtelwürmer) / **Oligochaeta** (Wenigborster) / **Lumbricidae** (Regenwürmer)
- **Arthropoda** (Gliederfüßer) / **Crustacea** (Krebse, Krebstiere) / **Copepoda** (Ruderfußkrebse) / **Cyclopidae** (Hüpfertlinge)
- **Arthropoda** (Gliederfüßer) / **Insecta** (Insekten) / **Coleoptera** (Käfer) / **Carabidae** (Laufkäfer)
- **Arthropoda** (Gliederfüßer) / **Insecta** (Insekten) / **Coleoptera** (Käfer) / **Hydrophilidae** (Wasserfreunde, Wasserkäfer) / **Helophorus sp.**
- **Arthropoda** (Gliederfüßer) / **Insecta** (Insekten) / **Collembola** (Springschwänze)
- **Arthropoda** (Gliederfüßer) / **Insecta** (Insekten) / **Diptera** (Zweiflügler) / **Chironomidae** (Schwarmmücken, Schwarzmücken, Zuckmücken)

- **Mollusca** (Weichtiere) / **Gastropoda** (Schnecken) / **Basommatophora** (Süßwasserlungenschnecken, Wasserlungenschnecken) / **Lymnaeidae** (Schlammschnecken) / ***Galba truncatula*** (Kleine Sumpfschnecke)

# 5425/Q-860 Weiherkuppenquelle 1

## Quellenkartierung im Biosphärenreservat Rhön – Standard-Datenbogen

Katasternummer	5425/Q-860			
Name der Quelle	<b>Weiherkuppenquelle 1</b>			
TK 1:25.000	5425 Kleinsassen			
Gauß-Krüger-Koordinaten	r 3564768	h 5597208	NN 600	
Gemarkung / Gemeinde	Abtsroda		Poppenhausen (Wasserkuppe)	
Landkreis / Bundesland	Fulda		Hessen	
Naturraum	354.10	Wasserkuppenrhön		
Haupteinheit	354	Hohe Rhön		
Haupteinheitengruppe	35	Osthessisches Bergland		
Schutz	Biosphärenreservat/Naturpark			
Gefährdung der Quelle	Gewässerausbau/Verrohrung Eutrophierung Viehvertritt/Viehweide Viehtränke			
Maßnahmenvorschläge	Rückbau der Quelfassung Entfernen der Verrohrung Verlegung der Viehtränke aus dem Quellbereich Extensive Beweidung			
Geologische Einheit / Kürzel / Petrographie / Stratigraphie	Ablagerungen in Talsohlen / qp-h, Lx,f / Lehm, Kies Feinsand schluffig (kiesig-sandig) / Holozän			
Art der Quelle	Sickerquelle Gefasste Quelle			
Luft-/Wassertemperatur pH-Wert / Leitfähigkeit	min	5,8 °C / 8,4 °C	pH-Wert: 8,2	91 µS/cm
	max	5,8 °C / 8,4 °C	pH-Wert: 8,2	91 µS/cm
Feuchtigkeitsgrad	ständig fließend			
Bodensubstrat in der Quelle	steinig sandig, lehmig			
Umgebungslage	Feldgehölz, Wiesengelände			
Art des Waldes	Bergahorn, Esche, Kirsche, Linde, Weide, Weißdorn			
Pflanzengesellschaft im direkten Quellbereich	Moose, Gräser, Ampfer, Brennnessel, Hahnenfuß, Himbeere, Klee, Kriechender Günsel, Löwenzahn, Storchschnabel, Sumpfvergissmeinnicht			
Bemerkungen zum Objekt				
Weitere Anmerkungen				

## 5425/Q-860 Weiherkuppenquelle 1

### Objektfoto



### Zoologisches Arteninventar

- **Annelida** (Gliederwürmer, Ringelwürmer) / **Clitellata** (Gürtelwürmer) / **Oligochaeta** (Wenigborster)
- **Annelida** (Gliederwürmer, Ringelwürmer) / **Clitellata** (Gürtelwürmer) / **Oligochaeta** (Wenigborster) / **Lumbricidae** (Regenwürmer)
- **Arthropoda** (Gliederfüßer) / **Crustacea** (Krebse, Krebstiere) / **Amphipoda** (Flohkrebse) / **Niphargidae** / **Niphargus sp.** (Grundwasserkrebs)
- **Arthropoda** (Gliederfüßer) / **Crustacea** (Krebse, Krebstiere) / **Copepoda** (Ruderfußkrebse) / **Cyclopidae** (Hüpfertlinge)
- **Arthropoda** (Gliederfüßer) / **Insecta** (Insekten) / **Coleoptera** (Käfer) / **Coccinellidae** (Kugelkäfer, Marienkäfer) / **Coccinella septempunctata** (Siebenpunkt)
- **Arthropoda** (Gliederfüßer) / **Insecta** (Insekten) / **Collembola** (Springschwänze)
- **Arthropoda** (Gliederfüßer) / **Insecta** (Insekten) / **Diptera** (Zweiflügler) / **Brachycera sp.** (Fliegen)
- **Arthropoda** (Gliederfüßer) / **Insecta** (Insekten) / **Diptera** (Zweiflügler) / **Ceratopogonidae** (Bartmücken, Gnitzen) / **Bezzia sp.**
- **Arthropoda** (Gliederfüßer) / **Insecta** (Insekten) / **Diptera** (Zweiflügler) / **Chironomidae** (Schwarmmücken, Schwarzmücken, Zuckmücken)
- **Arthropoda** (Gliederfüßer) / **Insecta** (Insekten) / **Diptera** (Zweiflügler) / **Lonchopteridae** (Lanzenfliegen)

- **Arthropoda** (Gliederfüßer) / **Insecta** (Insekten) / **Diptera** (Zweiflügler) / **Psychodidae** (Schmetterlingsmücken)
- **Arthropoda** (Gliederfüßer) / **Insecta** (Insekten) / **Diptera** (Zweiflügler) / **Sciaridae** (Trauermücken)
- **Arthropoda** (Gliederfüßer) / **Insecta** (Insekten) / **Diptera** (Zweiflügler) / **Thaumaleidae** (Dunkelmücken)
- **Arthropoda** (Gliederfüßer) / **Insecta** (Insekten) / **Heteroptera** (Wanzen) / **Gerridae** / **Gerris sp.**
- **Arthropoda** (Gliederfüßer) / **Insecta** (Insekten) / **Plecoptera** (Steinfliegen, Uferfliegen) / **Nemouridae**
- **Arthropoda** (Gliederfüßer) / **Insecta** (Insekten) / **Trichoptera** (Köcherfliegen) / **Polycentropodidae** (Netz-Köcherfliegen)

## 5425/Q-861 Weiherkuppenquelle 2

### Quellenkartierung im Biosphärenreservat Rhön – Standard-Datenbogen

Katastrnummer	5425/Q-861			
Name der Quelle	<b>Weiherkuppenquelle 2</b>			
TK 1:25.000	5425 Kleinsassen			
Gauß-Krüger-Koordinaten	r 3564515	h 5597392	NN 596	
Gemarkung / Gemeinde	Abtsroda	Poppenhausen (Wasserkuppe)		
Landkreis / Bundesland	Fulda	Hessen		
Naturraum	354.10	Wasserkuppenrhön		
Haupteinheit	354	Hohe Rhön		
Haupteinheitengruppe	35	Osthessisches Bergland		
Schutz	Biosphärenreservat/Naturpark			
Gefährdung der Quelle	Gewässerausbau/Verrohrung			
Maßnahmenvorschläge	Rückbau der Quelfassung			
Geologische Einheit / Kürzel / Petrographie / Stratigraphie	Detfurth-Folge + Detfurth-Wechselfolge / smD,st / Sandstein, mittelkörnig, Schluff- und Sandsteinlagen / Mittlerer Buntsandstein			
Art der Quelle	Sickerquelle Gefasste Quelle			
Luft-/Wassertemperatur pH-Wert / Leitfähigkeit	min	6,8 °C / 9 °C	pH-Wert: 7,7	199 µS/cm
	max	6,8 °C / 9 °C	pH-Wert: 7,7	199 µS/cm
Feuchtigkeitsgrad	ständig fließend			
Bodensubstrat in der Quelle	steinig sandig, lehmig			
Umgebungslage	Feldgehölz, Wiesengelände			
Art des Waldes	Fichte, Heckenrose, Kirsche, Lärche, Trauben-Holunder			
Pflanzengesellschaft im direkten Quellbereich	Moose, Gräser, Ampfer, Bachbunge, Binsen, Brennnessel, Frauenmantel, Giersch, Hahnenfuß, Kriechender Günsel, Mädesüß, Sumpf-Vergissmeinnicht, Weiderich, Wiesen-Schaumkraut, Wiesen-Storchschnabel			
Bemerkungen zum Objekt				
Weitere Anmerkungen				

## 5425/Q-861 Weiherkuppenquelle 2

### Objektfoto



### Zoologisches Arteninventar

- **Annelida** (Gliederwürmer, Ringelwürmer) / **Clitellata** (Gürtelwürmer) / **Oligochaeta** (Wenigborster) / **Lumbricidae** (Regenwürmer) / **Eiseniella tetraedra** (Wasser-Regenwurm)
- **Arthropoda** (Gliederfüßer) / **Arachnida** (Spinnentiere) / **Araneae** (Spinnen, Webspinnen, Weberspinnen)
- **Arthropoda** (Gliederfüßer) / **Crustacea** (Krebse, Krebstiere) / **Copepoda** (Ruderfußkrebse) / **Harpacticoida sp.** (Raupenhüpferlinge)
- **Arthropoda** (Gliederfüßer) / **Crustacea** (Krebse, Krebstiere) / **Isopoda** (Asseln) / **Trichoniscidae** (Zwergasseln) / **Trichoniscus sp.**
- **Arthropoda** (Gliederfüßer) / **Insecta** (Insekten) / **Coleoptera** (Käfer)
- **Arthropoda** (Gliederfüßer) / **Insecta** (Insekten) / **Coleoptera** (Käfer) / **Hydrophilidae** (Wasserfreunde, Wasserkäfer) / **Anacaena sp.**
- **Arthropoda** (Gliederfüßer) / **Insecta** (Insekten) / **Coleoptera** (Käfer) / **Scirtidae** (Jochkäfer, Sumpfkäfer)
- **Arthropoda** (Gliederfüßer) / **Insecta** (Insekten) / **Collembola** (Springschwänze)
- **Arthropoda** (Gliederfüßer) / **Insecta** (Insekten) / **Diptera** (Zweiflügler) / **Chironomidae** (Schwarmmücken, Schwarzmücken, Zuckmücken)
- **Arthropoda** (Gliederfüßer) / **Insecta** (Insekten) / **Diptera** (Zweiflügler) / **Dixidae** (Doppeladernmücken, Meniskusmücken, Tastermücken) / **Dixa sp.**

- **Arthropoda** (Gliederfüßer) / **Insecta** (Insekten) / **Diptera** (Zweiflügler) / **Psychodidae** (Schmetterlingsmücken)
- **Arthropoda** (Gliederfüßer) / **Insecta** (Insekten) / **Diptera** (Zweiflügler) / **Thaumaleidae** (Dunkelmücken)
- **Arthropoda** (Gliederfüßer) / **Insecta** (Insekten) / **Heteroptera** (Wanzen)
- **Arthropoda** (Gliederfüßer) / **Insecta** (Insekten) / **Homoptera** (Gleichflügler, Pflanzensauger) / **Auchenorrhyncha sp.** (Zikaden)
- **Arthropoda** (Gliederfüßer) / **Insecta** (Insekten) / **Hymenoptera** (Hautflügler) / **Formicidae** (Ameisen)
- **Arthropoda** (Gliederfüßer) / **Insecta** (Insekten) / **Lepidoptera** (Schmetterlinge)
- **Arthropoda** (Gliederfüßer) / **Insecta** (Insekten) / **Plecoptera** (Steinfliegen, Uferfliegen) / **Nemouridae**
- **Arthropoda** (Gliederfüßer) / **Insecta** (Insekten) / **Trichoptera** (Köcherfliegen)
- **Arthropoda** (Gliederfüßer) / **Insecta** (Insekten) / **Trichoptera** (Köcherfliegen) / **Beraeidae**
- **Arthropoda** (Gliederfüßer) / **Insecta** (Insekten) / **Trichoptera** (Köcherfliegen) / **Lepidostomatidae** / **Crunoecia irrorata**
- **Arthropoda** (Gliederfüßer) / **Insecta** (Insekten) / **Trichoptera** (Köcherfliegen) / **Sericostomatidae** / **Sericostoma sp.**
- **Mollusca** (Weichtiere) / **Bivalvia** (Muscheln) / **Eulamellibranchiata** (Blattkiemer, Lamellenkiemer) / **Sphaeriidae** (Erbsenmuscheln, Kugelmuscheln) / **Pisidium sp.** (Erbsenmuschel)
- **Mollusca** (Weichtiere) / **Gastropoda** (Schnecken) / **Basommatophora** (Süßwasserlungenschnecken, Wasserlungenschnecken) / **Carychiidae** (Zwerghornschncken) / **Carychium tridentatum** (Schlanke Zwerghornschncke)
- **Mollusca** (Weichtiere) / **Gastropoda** (Schnecken) / **Stylommatophora** (Landlungenschnecken) / **Helicidae** (Schnirkelschncken) / **Cepaea hortensis** (Weißmündige Bänderschncke)
- **Nemathelminthes** (Schlauchwürmer) / **Nematoda** (Fadenwürmer)
- **Vertebrata** (Wirbeltiere) / **Amphibia** (Amphibien, Lurche) / **Anura** (Froschlurche) / **Ranidae** (Echte Frösche) / **Rana temporaria** (Grasfrosch)



## 5425/Q-862 Weiherkuppenquelle 3

### Quellenkartierung im Biosphärenreservat Rhön – Standard-Datenbogen

Katastrnummer	5425/Q-862			
Name der Quelle	<b>Weiherkuppenquelle 3</b>			
TK 1:25.000	5425 Kleinsassen			
Gauß-Krüger-Koordinaten	r 3564442	h 5597434	NN 593	
Gemarkung / Gemeinde	Abtsroda		Poppenhausen (Wasserkuppe)	
Landkreis / Bundesland	Fulda		Hessen	
Naturraum	354.10	Wasserkuppenrhön		
Haupteinheit	354	Hohe Rhön		
Haupteinheitengruppe	35	Osthessisches Bergland		
Schutz	Biosphärenreservat/Naturpark			
Gefährdung der Quelle	Gewässerausbau/Verrohrung Eutrophierung Viehvertritt/Viehweide Viehtränke			
Maßnahmenvorschläge	Entfernen der Verrohrung Verlegung der Viehtränke aus dem Quellbereich Extensive Beweidung			
Geologische Einheit / Kürzel / Petrographie / Stratigraphie	Detfurth-Folge + Detfurth-Wechselfolge / smD,st / Sandstein, mittelkörnig, Schluff- und Sandsteinlagen / Mittlerer Buntsandstein			
Art der Quelle	Sickerquelle Gefasste Quelle			
Luft-/Wassertemperatur pH-Wert / Leitfähigkeit	min	7,6 °C / 7,2 °C	pH-Wert: 6,9	100 µS/cm
	max	7,6 °C / 7,2 °C	pH-Wert: 6,9	100 µS/cm
Feuchtigkeitsgrad	ständig fließend			
Bodensubstrat in der Quelle	sandig, lehmig			
Umgebungslage	Wiesengelände			
Art des Waldes				
Pflanzengesellschaft im direkten Quellbereich	Ampfer, Binsen, Bitteres Schaumkraut, Brennessel, Distel, Gräser, Grünalgen, Hahnenfuß, Kieselalgen, Klee, Löwenzahn, Moose, Seggen, Sumpf-Vergissmeinnicht, Wasserlinse, Wiesen-Schaumkraut			
Bemerkungen zum Objekt				
Weitere Anmerkungen				

## 5425/Q-862 Weiherkuppenquelle 3

### Objektfoto



### Zoologisches Arteninventar

- **Annelida** (Gliederwürmer, Ringelwürmer) / **Clitellata** (Gürtelwürmer) / **Oligochaeta** (Wenigborster)
- **Arthropoda** (Gliederfüßer) / **Arachnida** (Spinnentiere) / **Araneae** (Spinnen, Webspinnen, Weberspinnen) / **Lycosidae** (Wolfspinnen, Wolfsspinnen)
- **Arthropoda** (Gliederfüßer) / **Crustacea** (Krebse, Krebstiere) / **Copepoda** (Ruderfußkrebse) / **Cyclopidae** (Hüpfertlinge)
- **Arthropoda** (Gliederfüßer) / **Crustacea** (Krebse, Krebstiere) / **Copepoda** (Ruderfußkrebse) / **Harpacticoida sp.** (Raupenhüpfertlinge)
- **Arthropoda** (Gliederfüßer) / **Crustacea** (Krebse, Krebstiere) / **Ostracoda** (Muschelkrebse)
- **Arthropoda** (Gliederfüßer) / **Insecta** (Insekten) / **Coleoptera** (Käfer) / **Hydrophilidae** (Wasserfreunde, Wasserkäfer) / **Anacaena sp.**
- **Arthropoda** (Gliederfüßer) / **Insecta** (Insekten) / **Diptera** (Zweiflügler) / **Brachycera sp.** (Fliegen)
- **Arthropoda** (Gliederfüßer) / **Insecta** (Insekten) / **Diptera** (Zweiflügler) / **Ceratopogonidae** (Bartmücken, Gnitzen) / **Bezzia sp.**
- **Arthropoda** (Gliederfüßer) / **Insecta** (Insekten) / **Diptera** (Zweiflügler) / **Chironomidae** (Schwarmmücken, Schwarzmücken, Zuckmücken)
- **Arthropoda** (Gliederfüßer) / **Insecta** (Insekten) / **Diptera** (Zweiflügler) / **Limoniidae** (Stelzmücken, Sumpfmücken)

- **Arthropoda** (Gliederfüßer) / **Insecta** (Insekten) / **Diptera** (Zweiflügler) / **Tipulidae** (Erdschnaken, Pferdeschnaken, Schnaken)
- **Arthropoda** (Gliederfüßer) / **Insecta** (Insekten) / **Homoptera** (Gleichflügler, Pflanzensauger) / **Aphidina sp.** (Blattläuse)
- **Arthropoda** (Gliederfüßer) / **Insecta** (Insekten) / **Homoptera** (Gleichflügler, Pflanzensauger) / **Auchenorrhyncha sp.** (Zikaden)
- **Mollusca** (Weichtiere) / **Bivalvia** (Muscheln) / **Eulamellibranchiata** (Blattkiemer, Lamellenkiemer) / **Sphaeriidae** (Erbsenmuscheln, Kugelmuscheln) / **Pisidium sp.** (Erbsenmuschel)
- **Mollusca** (Weichtiere) / **Gastropoda** (Schnecken) / **Stylommatophora** (Landlungenschnecken) / **Succineidae** (Bernsteinschnecken)
- **Nemathelminthes** (Schlauchwürmer) / **Nematoda** (Fadenwürmer)

## 5425/Q-863 Weiherkuppenquelle 4

### Quellenkartierung im Biosphärenreservat Rhön – Standard-Datenbogen

Katastrernummer	5425/Q-863			
Name der Quelle	<b>Weiherkuppenquelle 4</b>			
TK 1:25.000	5425 Kleinsassen			
Gauß-Krüger-Koordinaten	r 3564535	h 5597476	NN 609	
Gemarkung / Gemeinde	Abtsroda	Poppenhausen (Wasserkuppe)		
Landkreis / Bundesland	Fulda	Hessen		
Naturraum	354.10	Wasserkuppenrhön		
Haupteinheit	354	Hohe Rhön		
Haupteinheitengruppe	35	Osthessisches Bergland		
Schutz	Biosphärenreservat/Naturpark			
Gefährdung der Quelle	Eutrophierung Forst-/Fahrweg/Straße Die Quelle liegt neben einer Viehweide.			
Maßnahmenvorschläge	Extensive Beweidung			
Geologische Einheit / Kürzel / Petrographie / Stratigraphie	Detfurth-Folge + Detfurth-Wechselfolge / smD,st / Sandstein, mittelkörnig, Schluff- und Sandsteinlagen / Mittlerer Buntsandstein			
Art der Quelle	Sickerquelle			
Luft-/Wassertemperatur pH-Wert / Leitfähigkeit	min	8,8 °C / 8,6 °C	pH-Wert: 6,8	48 µS/cm
	max	8,8 °C / 8,6 °C	pH-Wert: 6,8	48 µS/cm
Feuchtigkeitsgrad	ständig feucht			
Bodensubstrat in der Quelle	steinig sandig, lehmig			
Umgebungslage	Wiesengelände			
Art des Waldes				
Pflanzengesellschaft im direkten Quellbereich	Ampfer, Binsen, Gräser, Hahnenfuß, Löwenzahn, Moose, Spitz-Wegerich, Sumpf-Vergissmeinnicht, Weiderich, Wiesen-Schaumkraut			
Bemerkungen zum Objekt				
Weitere Anmerkungen				

## 5425/Q-863 Weiherkuppenquelle 4

### Objektfoto



### Zoologisches Arteninventar

- **Annelida** (Gliederwürmer, Ringelwürmer) / **Clitellata** (Gürtelwürmer) / **Oligochaeta** (Wenigborster)
- **Annelida** (Gliederwürmer, Ringelwürmer) / **Clitellata** (Gürtelwürmer) / **Oligochaeta** (Wenigborster) / **Lumbricidae** (Regenwürmer)
- **Arthropoda** (Gliederfüßer) / **Arachnida** (Spinnentiere) / **Araneae** (Spinnen, Webspinnen, Weberspinnen) / **Lycosidae** (Wolfspinnen, Wolfsspinnen)
- **Arthropoda** (Gliederfüßer) / **Arachnida** (Spinnentiere) / **Araneae** (Spinnen, Webspinnen, Weberspinnen) / **Tetragnathidae** (Dickkieferspinnen, Kieferspinnen, Streckerspinnen) / **Tetragnatha sp.**
- **Arthropoda** (Gliederfüßer) / **Crustacea** (Krebse, Krebstiere) / **Copepoda** (Ruderfußkrebse) / **Cyclopidae** (Hüpferlinge)
- **Arthropoda** (Gliederfüßer) / **Crustacea** (Krebse, Krebstiere) / **Copepoda** (Ruderfußkrebse) / **Harpacticoida sp.** (Raupenhüpferlinge)
- **Arthropoda** (Gliederfüßer) / **Crustacea** (Krebse, Krebstiere) / **Ostracoda** (Muschelkrebse)
- **Arthropoda** (Gliederfüßer) / **Insecta** (Insekten) / **Coleoptera** (Käfer) / **Hydrophilidae** (Wasserfreunde, Wasserkäfer) / **Anacaena sp.**
- **Arthropoda** (Gliederfüßer) / **Insecta** (Insekten) / **Coleoptera** (Käfer) / **Hydrophilidae** (Wasserfreunde, Wasserkäfer) / **Helophorus sp.**
- **Arthropoda** (Gliederfüßer) / **Insecta** (Insekten) / **Diptera** (Zweiflügler) / **Brachycera sp.** (Fliegen)

- **Arthropoda** (Gliederfüßer) / **Insecta** (Insekten) / **Diptera** (Zweiflügler) / **Ceratopogonidae** (Bartmücken, Gnitzen) / **Bezzia sp.**
- **Arthropoda** (Gliederfüßer) / **Insecta** (Insekten) / **Diptera** (Zweiflügler) / **Chironomidae** (Schwarmmücken, Schwarzmücken, Zuckmücken)
- **Arthropoda** (Gliederfüßer) / **Insecta** (Insekten) / **Diptera** (Zweiflügler) / **Dixidae** (Doppeladermücken, Meniskusmücken, Tastermücken) / **Dixa sp.**
- **Arthropoda** (Gliederfüßer) / **Insecta** (Insekten) / **Homoptera** (Gleichflügler, Pflanzensauger) / **Aphidina sp.** (Blattläuse)
- **Arthropoda** (Gliederfüßer) / **Insecta** (Insekten) / **Homoptera** (Gleichflügler, Pflanzensauger) / **Auchenorrhyncha sp.** (Zikaden)
- **Arthropoda** (Gliederfüßer) / **Insecta** (Insekten) / **Lepidoptera** (Schmetterlinge)
- **Arthropoda** (Gliederfüßer) / **Insecta** (Insekten) / **Trichoptera** (Köcherfliegen)
- **Mollusca** (Weichtiere) / **Gastropoda** (Schnecken) / **Stylommatophora** (Landlungenschnecken) / **Stylommatophora sp.** (Gehäuseschnecken)
- **Mollusca** (Weichtiere) / **Gastropoda** (Schnecken) / **Stylommatophora** (Landlungenschnecken) / **Succineidae** (Bernsteinschnecken)
- **Nemathelminthes** (Schlauchwürmer) / **Nematoda** (Fadenwürmer)
- **Vertebrata** (Wirbeltiere) / **Amphibia** (Amphibien, Lurche) / **Anura** (Froschlurche) / **Ranidae** (Echte Frösche) / **Rana temporaria** (Grasfrosch)

## 5425/Q-864 Weiherkuppenquelle 5

### Quellenkartierung im Biosphärenreservat Rhön – Standard-Datenbogen

Katastrnummer	5425/Q-864			
Name der Quelle	<b>Weiherkuppenquelle 5</b>			
TK 1:25.000	5425 Kleinsassen			
Gauß-Krüger-Koordinaten	r 3564555	h 5597492	NN 617	
Gemarkung / Gemeinde	Abtsroda	Poppenhausen (Wasserkuppe)		
Landkreis / Bundesland	Fulda	Hessen		
Naturraum	354.10	Wasserkuppenrhön		
Haupteinheit	354	Hohe Rhön		
Haupteinheitengruppe	35	Osthessisches Bergland		
Schutz	Biosphärenreservat/Naturpark			
Gefährdung der Quelle	Gewässerausbau/Verrohrung Eutrophierung Viehvertritt/Viehweide Viehtränke			
Maßnahmenvorschläge	Entfernen der Verrohrung Verlegung der Viehtränke aus dem Quellbereich Extensive Beweidung			
Geologische Einheit / Kürzel / Petrographie / Stratigraphie	Hardeggen-Folge + Hardeggen Sandstein / smH,s / Sandstein grob bis mittelkörnig / Mittlerer Buntsandstein			
Art der Quelle	Gefasste Quelle			
Luft-/Wassertemperatur pH-Wert / Leitfähigkeit	min	6,8 °C / 8,1 °C	pH-Wert: 7,1	135 µS/cm
	max	6,8 °C / 8,1 °C	pH-Wert: 7,1	135 µS/cm
Feuchtigkeitsgrad	ständig fließend			
Bodensubstrat in der Quelle	steinig sandig, lehmig			
Umgebungslage	Wiesengelände			
Art des Waldes				
Pflanzengesellschaft im direkten Quellbereich	Ampfer, Feld-Kresse, Gänseblümchen, Gräser, Hahnenfuß, Klee, Moose, Wegerich			
Bemerkungen zum Objekt				
Weitere Anmerkungen				

## 5425/Q-864 Weiherkuppenquelle 5

### Objektfoto



### Zoologisches Arteninventar

- **Annelida** (Gliederwürmer, Ringelwürmer) / **Clitellata** (Gürtelwürmer) / **Oligochaeta** (Wenigborster)
- **Arthropoda** (Gliederfüßer) / **Arachnida** (Spinnentiere) / **Araneae** (Spinnen, Webspinnen, Weberspinnen) / **Lycosidae** (Wolfspinnen, Wolfsspinnen)
- **Arthropoda** (Gliederfüßer) / **Crustacea** (Krebse, Krebstiere) / **Copepoda** (Ruderfußkrebse) / **Cyclopidae** (Hüpfertlinge)
- **Arthropoda** (Gliederfüßer) / **Insecta** (Insekten) / **Coleoptera** (Käfer) / **Hydrophilidae** (Wasserfreunde, Wasserkäfer) / **Anacaena sp.**
- **Arthropoda** (Gliederfüßer) / **Insecta** (Insekten) / **Collembola** (Springschwänze)
- **Arthropoda** (Gliederfüßer) / **Insecta** (Insekten) / **Diptera** (Zweiflügler)
- **Arthropoda** (Gliederfüßer) / **Insecta** (Insekten) / **Diptera** (Zweiflügler) / **Brachycera sp.** (Fliegen)



- **Arthropoda** (Gliederfüßer) / **Insecta** (Insekten) / **Diptera** (Zweiflügler) / **Chironomidae** (Schwammücken, Schwarzmücken, Zuckmücken)
- **Arthropoda** (Gliederfüßer) / **Insecta** (Insekten) / **Hymenoptera** (Hautflügler) / **Formicidae** (Ameisen)
- **Arthropoda** (Gliederfüßer) / **Insecta** (Insekten) / **Plecoptera** (Steinfliegen, Uferfliegen) / **Nemouridae**
- **Mollusca** (Weichtiere) / **Gastropoda** (Schnecken) / **Stylommatophora** (Landlungenschnecken) / **Arionidae** (Wegschnecken)
- **Plathelminthes** (Plattwürmer) / **Turbellaria** (Strudelwürmer) / **Tricladida** (Planarien, Tricladen) / **Planariidae** / **Polycelis felina** (Gehörnter Vielaugen-Strudelwurm)

## 5425/Q-865 Weiherkuppenquelle 6

### Quellenkartierung im Biosphärenreservat Rhön – Standard-Datenbogen

Katasternummer	5425/Q-865			
Name der Quelle	<b>Weiherkuppenquelle 6</b>			
TK 1:25.000	5425 Kleinsassen			
Gauß-Krüger-Koordinaten	r 3564611	h 5597556	NN 637	
Gemarkung / Gemeinde	Abtsroda	Poppenhausen (Wasserkuppe)		
Landkreis / Bundesland	Fulda	Hessen		
Naturraum	354.10	Wasserkuppenrhön		
Haupteinheit	354	Hohe Rhön		
Haupteinheitengruppe	35	Osthessisches Bergland		
Schutz	Biosphärenreservat/Naturpark			
Gefährdung der Quelle	Gewässerausbau/Verrohrung Eutrophierung Drainage			
Maßnahmenvorschläge	Entfernen der Verrohrung			
Geologische Einheit / Kürzel / Petrographie / Stratigraphie	Hardeggen-Folge + Hardeggen Wechselfolge / smH,st / Sandstein fein bis mittelkörnig Schuff und Tonsteinlagen / Mittlerer Buntsandstein			
Art der Quelle	Gefasste Quelle			
Luft-/Wassertemperatur pH-Wert / Leitfähigkeit	min	4,9 °C / 8,3 °C	pH-Wert: 7,8	78 µS/cm
	max	4,9 °C / 8,3 °C	pH-Wert: 7,8	78 µS/cm
Feuchtigkeitsgrad	ständig fließend			
Bodensubstrat in der Quelle	steinig sandig, lehmig			
Umgebungslage	Wiesengelände			
Art des Waldes				
Pflanzengesellschaft im direkten Quellbereich	Ampfer, Bitteres Schaumkraut, Giersch, Gräser, Kohl-Kratzdistel, Kriechender Günsel, Moose, Schachtelhalm, Scharbockskraut, Schlangenknöterich, Sumpfdotterblume, Sumpf-Vergissmeinnicht, Wiesen-Schaumkraut			
Bemerkungen zum Objekt				
Weitere Anmerkungen				

## 5425/Q-865 Weiherkuppenquelle 6

### Objektfoto



### Zoologisches Arteninventar

- **Annelida** (Gliederwürmer, Ringelwürmer) / **Clitellata** (Gürtelwürmer) / **Oligochaeta** (Wenigborster)
- **Arthropoda** (Gliederfüßer) / **Arachnida** (Spinnentiere) / **Araneae** (Spinnen, Webspinnen, Weberspinnen) / **Lycosidae** (Wolfspinnen, Wolfsspinnen)
- **Arthropoda** (Gliederfüßer) / **Crustacea** (Krebse, Krebstiere) / **Amphipoda** (Flohkrebse) / **Gammaridae** / **Gammarus sp.**
- **Arthropoda** (Gliederfüßer) / **Crustacea** (Krebse, Krebstiere) / **Amphipoda** (Flohkrebse) / **Niphargidae** / **Niphargus schellenbergi** (Schellenberg-Grundwasserkrebs)
- **Arthropoda** (Gliederfüßer) / **Crustacea** (Krebse, Krebstiere) / **Copepoda** (Ruderfußkrebse) / **Harpacticoida sp.** (Raupenhüpferlinge)
- **Arthropoda** (Gliederfüßer) / **Insecta** (Insekten) / **Coleoptera** (Käfer) / **Elmidae** (Hakenkäfer, Klauenkäfer)

- **Arthropoda** (Gliederfüßer) / **Insecta** (Insekten) / **Coleoptera** (Käfer) / **Hydrophilidae** (Wasserfreunde, Wasserkäfer) / **Anacaena sp.**
- **Arthropoda** (Gliederfüßer) / **Insecta** (Insekten) / **Coleoptera** (Käfer) / **Scirtidae** (Jochkäfer, Sumpfkäfer)
- **Arthropoda** (Gliederfüßer) / **Insecta** (Insekten) / **Diptera** (Zweiflügler) / **Chironomidae** (Schwammücken, Schwarzmücken, Zuckmücken)
- **Arthropoda** (Gliederfüßer) / **Insecta** (Insekten) / **Plecoptera** (Steinfliegen, Uferfliegen) / **Nemouridae**
- **Arthropoda** (Gliederfüßer) / **Insecta** (Insekten) / **Trichoptera** (Köcherfliegen) / **Beraeidae**
- **Mollusca** (Weichtiere) / **Gastropoda** (Schnecken) / **Stylommatophora** (Landlungenschnecken) / **Succineidae** (Bernsteinschnecken)
- **Nemathelminthes** (Schlauchwürmer) / **Nematoda** (Fadenwürmer)

## 5425/Q-866 Weiherkuppenquelle 7

### Quellenkartierung im Biosphärenreservat Rhön – Standard-Datenbogen

Katasternummer	5425/Q-866			
Name der Quelle	<b>Weiherkuppenquelle 7</b>			
TK 1:25.000	5425 Kleinsassen			
Gauß-Krüger-Koordinaten	r 3564604	h 5597565	NN 637	
Gemarkung / Gemeinde	Abtsroda	Poppenhausen (Wasserkuppe)		
Landkreis / Bundesland	Fulda	Hessen		
Naturraum	354.10	Wasserkuppenrhön		
Haupteinheit	354	Hohe Rhön		
Haupteinheitengruppe	35	Osthessisches Bergland		
Schutz	Biosphärenreservat/Naturpark			
Gefährdung der Quelle	Gewässerausbau/Verrohrung Eutrophierung Drainage			
Maßnahmenvorschläge	Entfernen der Verrohrung			
Geologische Einheit / Kürzel / Petrographie / Stratigraphie	Hardeggen-Folge + Hardeggen Wechselfolge / smH,st / Sandstein fein bis mittelkörnig Schuff und Tonsteinlagen / Mittlerer Buntsandstein			
Art der Quelle	Gefasste Quelle			
Luft-/Wassertemperatur pH-Wert / Leitfähigkeit	min	8 °C / 8,2 °C	pH-Wert: 7,4	73 µS/cm
	max	8 °C / 8,2 °C	pH-Wert: 7,4	73 µS/cm
Feuchtigkeitsgrad	ständig fließend			
Bodensubstrat in der Quelle	steinig sandig, lehmig			
Umgebungslage	Wiesengelände			
Art des Waldes				
Pflanzengesellschaft im direkten Quellbereich	Brennnessel, Gräser, Hahnenfuß, Kleiner Baldrian, Kohl-Kratzdistel, Moose, Schlüsselblume, Sumpfdotterblume, Sumpf-Vergissmeinnicht, Wiesen-Schaumkraut			
Bemerkungen zum Objekt				
Weitere Anmerkungen				

## 5425/Q-866 Weiherkuppenquelle 7

### Objektfoto



### Zoologisches Arteninventar

- **Annelida** (Gliederwürmer, Ringelwürmer) / **Clitellata** (Gürtelwürmer) / **Oligochaeta** (Wenigborster)
- **Annelida** (Gliederwürmer, Ringelwürmer) / **Clitellata** (Gürtelwürmer) / **Oligochaeta** (Wenigborster) / **Lumbricidae** (Regenwürmer) / **Eiseniella tetraedra** (Wasser-Regenwurm)
- **Arthropoda** (Gliederfüßer) / **Arachnida** (Spinnentiere) / **Acari** (Milben)
- **Arthropoda** (Gliederfüßer) / **Arachnida** (Spinnentiere) / **Araneae** (Spinnen, Webspinnen, Weberspinnen)
- **Arthropoda** (Gliederfüßer) / **Arachnida** (Spinnentiere) / **Araneae** (Spinnen, Webspinnen, Weberspinnen) / **Linyphiidae** (Baldachinspinnen, Decknetzspinnen, Zwergspinnen)
- **Arthropoda** (Gliederfüßer) / **Arachnida** (Spinnentiere) / **Araneae** (Spinnen, Webspinnen, Weberspinnen) / **Lycosidae** (Wolfspinnen, Wolfsspinnen)

- **Arthropoda** (Gliederfüßer) / **Crustacea** (Krebse, Krebstiere) / **Amphipoda** (Flohkrebse) / **Gammaridae** / **Gammarus pulex** (Süßwasserflohkrebs)
- **Arthropoda** (Gliederfüßer) / **Crustacea** (Krebse, Krebstiere) / **Amphipoda** (Flohkrebse) / **Niphargidae** / **Niphargus sp.** (Grundwasserkrebs)
- **Arthropoda** (Gliederfüßer) / **Crustacea** (Krebse, Krebstiere) / **Copepoda** (Ruderfußkrebse) / **Cyclopidae** (Hüpfertlinge)
- **Arthropoda** (Gliederfüßer) / **Crustacea** (Krebse, Krebstiere) / **Copepoda** (Ruderfußkrebse) / **Harpacticoida sp.** (Raupenhüpfertlinge)
- **Arthropoda** (Gliederfüßer) / **Crustacea** (Krebse, Krebstiere) / **Isopoda** (Asseln) / **Trichoniscidae** (Zwergasseln) / **Trichoniscus sp.**
- **Arthropoda** (Gliederfüßer) / **Insecta** (Insekten) / **Coleoptera** (Käfer) / **Hydrophilidae** (Wasserfreunde, Wasserkäfer) / **Anacaena sp.**
- **Arthropoda** (Gliederfüßer) / **Insecta** (Insekten) / **Coleoptera** (Käfer) / **Scirtidae** (Jochkäfer, Sumpfkäfer)
- **Arthropoda** (Gliederfüßer) / **Insecta** (Insekten) / **Collembola** (Springschwänze)
- **Arthropoda** (Gliederfüßer) / **Insecta** (Insekten) / **Diptera** (Zweiflügler)
- **Arthropoda** (Gliederfüßer) / **Insecta** (Insekten) / **Diptera** (Zweiflügler) / **Chironomidae** (Schwarmmücken, Schwarzmücken, Zuckmücken)
- **Arthropoda** (Gliederfüßer) / **Insecta** (Insekten) / **Diptera** (Zweiflügler) / **Dixidae** (Doppeladernmücken, Meniskusmücken, Tastermücken) / **Dixa sp.**
- **Arthropoda** (Gliederfüßer) / **Insecta** (Insekten) / **Diptera** (Zweiflügler) / **Tipulidae** (Erdschnaken, Pferdeschnaken, Schnaken)
- **Arthropoda** (Gliederfüßer) / **Insecta** (Insekten) / **Plecoptera** (Steinfliegen, Uferfliegen) / **Nemouridae**
- **Arthropoda** (Gliederfüßer) / **Insecta** (Insekten) / **Trichoptera** (Köcherfliegen)
- **Arthropoda** (Gliederfüßer) / **Insecta** (Insekten) / **Trichoptera** (Köcherfliegen) / **Beraeidae**
- **Mollusca** (Weichtiere) / **Bivalvia** (Muscheln) / **Eulamellibranchiata** (Blattkiemer, Lamellenkiemer) / **Sphaeriidae** (Erbsenmuscheln, Kugelmuscheln) / **Pisidium sp.** (Erbsenmuschel)
- **Mollusca** (Weichtiere) / **Gastropoda** (Schnecken) / **Stylommatophora** (Landlungenschnecken) / **Cochlicopidae** (Achatschnecken) / **Cochlicopa sp.**
- **Mollusca** (Weichtiere) / **Gastropoda** (Schnecken) / **Stylommatophora** (Landlungenschnecken) / **Succineidae** (Bernsteinschnecken)
- **Plathelminthes** (Plattwürmer) / **Turbellaria** (Strudelwürmer) / **Tricladida** (Planarien, Tricladen) / **Planariidae** / **Polycelis felina** (Gehörnter Vielaugen-Strudelwurm)

## 5425/Q-867 Weiherkuppenquelle 8

### Quellenkartierung im Biosphärenreservat Rhön – Standard-Datenbogen

Katasternummer	5425/Q-867			
Name der Quelle	<b>Weiherkuppenquelle 8</b>			
TK 1:25.000	5425 Kleinsassen			
Gauß-Krüger-Koordinaten	r 3564598	h 5597571	NN 637	
Gemarkung / Gemeinde	Abtsroda	Poppenhausen (Wasserkuppe)		
Landkreis / Bundesland	Fulda	Hessen		
Naturraum	354.10	Wasserkuppenrhön		
Haupteinheit	354	Hohe Rhön		
Haupteinheitengruppe	35	Osthessisches Bergland		
Schutz	Biosphärenreservat/Naturpark			
Gefährdung der Quelle	Gewässerausbau/Verrohrung Eutrophierung Drainage			
Maßnahmenvorschläge	Entfernen der Verrohrung			
Geologische Einheit / Kürzel / Petrographie / Stratigraphie	Hardeggen-Folge + Hardeggen Wechselfolge / smH,st / Sandstein fein bis mittelkörnig Schuff und Tonsteinlagen / Mittlerer Buntsandstein			
Art der Quelle	Gefasste Quelle			
Luft-/Wassertemperatur pH-Wert / Leitfähigkeit	min	6,1 °C / 8,2 °C	pH-Wert: 7,3	78 µS/cm
	max	6,1 °C / 8,2 °C	pH-Wert: 7,3	78 µS/cm
Feuchtigkeitsgrad	ständig fließend			
Bodensubstrat in der Quelle	steinig sandig, lehmig			
Umgebungslage	Wiesengelände			
Art des Waldes	Heckenrose			
Pflanzengesellschaft im direkten Quellbereich	Bachbunge, Brennessel, Fetthenne, Gräser, Hahnenfuß, Kohl-Kratzdistel, Löwenzahn, Schachtelhalm, Schlüsselblume, Wiesen-Schaumkraut, Wiesen-Storchschnabel			
Bemerkungen zum Objekt				
Weitere Anmerkungen				



## 5425/Q-867 Weiherkuppenquelle 8

### Objektfoto



### Zoologisches Arteninventar

- **Annelida** (Gliederwürmer, Ringelwürmer) / **Clitellata** (Gürtelwürmer) / **Oligochaeta** (Wenigborster)
- **Arthropoda** (Gliederfüßer) / **Arachnida** (Spinnentiere) / **Araneae** (Spinnen, Webspinnen, Weberspinnen) / **Lycosidae** (Wolfspinnen, Wolfsspinnen)
- **Arthropoda** (Gliederfüßer) / **Crustacea** (Krebse, Krebstiere) / **Amphipoda** (Flohkrebse) / **Gammaridae** / **Gammarus pulex** (Süßwasserflohkrebs)
- **Arthropoda** (Gliederfüßer) / **Crustacea** (Krebse, Krebstiere) / **Copepoda** (Ruderfußkrebse) / **Cyclopidae** (Hüpfertlinge)
- **Arthropoda** (Gliederfüßer) / **Crustacea** (Krebse, Krebstiere) / **Copepoda** (Ruderfußkrebse) / **Harpacticoida sp.** (Raupenhüpfertlinge)
- **Arthropoda** (Gliederfüßer) / **Crustacea** (Krebse, Krebstiere) / **Ostracoda** (Muschelkrebse)
- **Arthropoda** (Gliederfüßer) / **Insecta** (Insekten) / **Coleoptera** (Käfer) / **Hydrophilidae** (Wasserfreunde, Wasserkäfer) / **Anacaena sp.**
- **Arthropoda** (Gliederfüßer) / **Insecta** (Insekten) / **Coleoptera** (Käfer) / **Hydrophilidae** (Wasserfreunde, Wasserkäfer) / **Helophorus sp.**
- **Arthropoda** (Gliederfüßer) / **Insecta** (Insekten) / **Coleoptera** (Käfer) / **Scirtidae** (Jochkäfer, Sumpfkäfer)
- **Arthropoda** (Gliederfüßer) / **Insecta** (Insekten) / **Collembola** (Springschwänze)

- **Arthropoda** (Gliederfüßer) / **Insecta** (Insekten) / **Diptera** (Zweiflügler) / **Ceratopogonidae** (Bartmücken, Gnitzen) / **Bezzia sp.**
- **Arthropoda** (Gliederfüßer) / **Insecta** (Insekten) / **Diptera** (Zweiflügler) / **Chironomidae** (Schwarmmücken, Schwarzmücken, Zuckmücken)
- **Arthropoda** (Gliederfüßer) / **Insecta** (Insekten) / **Diptera** (Zweiflügler) / **Psychodidae** (Schmetterlingsmücken)
- **Arthropoda** (Gliederfüßer) / **Insecta** (Insekten) / **Diptera** (Zweiflügler) / **Thaumaleidae** (Dunkelmücken)
- **Arthropoda** (Gliederfüßer) / **Insecta** (Insekten) / **Trichoptera** (Köcherfliegen)
- **Arthropoda** (Gliederfüßer) / **Insecta** (Insekten) / **Trichoptera** (Köcherfliegen) / **Sericostomatidae** / **Sericostoma sp.**
- **Mollusca** (Weichtiere) / **Bivalvia** (Muscheln) / **Eulamellibranchiata** (Blattkiemer, Lamellenkiemer) / **Sphaeriidae** (Erbsenmuscheln, Kugelmuscheln) / **Pisidium sp.** (Erbsenmuschel)
- **Mollusca** (Weichtiere) / **Gastropoda** (Schnecken) / **Basommatophora** (Süßwasserlungenschnecken, Wasserlungenschnecken) / **Lymnaeidae** (Schlammschnecken) / **Galba truncatula** (Kleine Sumpfschnecke)
- **Mollusca** (Weichtiere) / **Gastropoda** (Schnecken) / **Stylommatophora** (Landlungenschnecken) / **Limacidae** (Egelschnecken, Schneigel) / **Limax maximus** (Großer Schneigel)
- **Mollusca** (Weichtiere) / **Gastropoda** (Schnecken) / **Stylommatophora** (Landlungenschnecken) / **Succineidae** (Bernsteinschnecken)
- **Plathelminthes** (Plattwürmer) / **Turbellaria** (Strudelwürmer) / **Tricladida** (Planarien, Tricladen) / **Planariidae** / **Polycelis felina** (Gehörnter Vielaugen-Strudelwurm)

## 5425/Q-868 Weiherkuppenquelle 9

### Quellenkartierung im Biosphärenreservat Rhön – Standard-Datenbogen

Katasternummer	5425/Q-868			
Name der Quelle	<b>Weiherkuppenquelle 9</b>			
TK 1:25.000	5425 Kleinsassen			
Gauß-Krüger-Koordinaten	r 3564483	h 5597668	NN 630	
Gemarkung / Gemeinde	Abtsroda	Poppenhausen (Wasserkuppe)		
Landkreis / Bundesland	Fulda	Hessen		
Naturraum	354.10	Wasserkuppenrhön		
Haupteinheit	354	Hohe Rhön		
Haupteinheitengruppe	35	Osthessisches Bergland		
Schutz	Biosphärenreservat/Naturpark			
Gefährdung der Quelle	Eutrophierung Forst-/Fahrweg/Straße Viehvertritt/Viehweide			
Maßnahmenvorschläge	Extensive Beweidung			
Geologische Einheit / Kürzel / Petrographie / Stratigraphie	Solling-Folge + Solling Bausandstein / smS,s / Sandstein mit Geröllen / Mittlerer Buntsandstein			
Art der Quelle	Sickerquelle			
Luft-/Wassertemperatur pH-Wert / Leitfähigkeit	min	5,8 °C / 6,9 °C	pH-Wert: 6,5	154 µS/cm
	max	5,8 °C / 6,9 °C	pH-Wert: 6,5	154 µS/cm
Feuchtigkeitsgrad	ständig feucht			
Bodensubstrat in der Quelle	sandig, lehmig			
Umgebungslage	Wiesengelände			
Art des Waldes				
Pflanzengesellschaft im direkten Quellbereich	Ampfer, Bitteres Schaumkraut, Brennnessel, Distel, Gräser, Grünalgen, Hahnenfuß, Kieselalgen, Kriechender Günsel, Löwenzahn, Moose, Wiesen-Storchschnabel			
Bemerkungen zum Objekt				
Weitere Anmerkungen				

## 5425/Q-868 Weiherkuppenquelle 9

### Objektfoto



### Zoologisches Arteninventar

- **Annelida** (Gliederwürmer, Ringelwürmer) / **Clitellata** (Gürtelwürmer) / **Oligochaeta** (Wenigborster)
- **Arthropoda** (Gliederfüßer) / **Arachnida** (Spinnentiere) / **Acari** (Milben) / **Trombidiidae** / **Trombidium holosericeum** (Rote Samtmilbe)
- **Arthropoda** (Gliederfüßer) / **Arachnida** (Spinnentiere) / **Araneae** (Spinnen, Webspinnen, Weberspinnen) / **Lycosidae** (Wolfspinnen, Wolfsspinnen)
- **Arthropoda** (Gliederfüßer) / **Crustacea** (Krebse, Krebstiere) / **Copepoda** (Ruderfußkrebse) / **Cyclopidae** (Hüpfertlinge)
- **Arthropoda** (Gliederfüßer) / **Crustacea** (Krebse, Krebstiere) / **Copepoda** (Ruderfußkrebse) / **Harpacticoida sp.** (Raupenhüpfertlinge)
- **Arthropoda** (Gliederfüßer) / **Crustacea** (Krebse, Krebstiere) / **Ostracoda** (Muschelkrebse)
- **Arthropoda** (Gliederfüßer) / **Insecta** (Insekten) / **Coleoptera** (Käfer) / **Hydrophilidae** (Wasserfreunde, Wasserkäfer)
- **Arthropoda** (Gliederfüßer) / **Insecta** (Insekten) / **Coleoptera** (Käfer) / **Hydrophilidae** (Wasserfreunde, Wasserkäfer) / **Anacaena sp.**
- **Arthropoda** (Gliederfüßer) / **Insecta** (Insekten) / **Coleoptera** (Käfer) / **Hydrophilidae** (Wasserfreunde, Wasserkäfer) / **Helophorus sp.**
- **Arthropoda** (Gliederfüßer) / **Insecta** (Insekten) / **Diptera** (Zweiflügler)

- **Arthropoda** (Gliederfüßer) / **Insecta** (Insekten) / **Diptera** (Zweiflügler) / **Ceratopogonidae** (Bartmücken, Gnitzen) / **Bezzia sp.**
- **Arthropoda** (Gliederfüßer) / **Insecta** (Insekten) / **Diptera** (Zweiflügler) / **Chironomidae** (Schwarmmücken, Schwarzmücken, Zuckmücken)
- **Arthropoda** (Gliederfüßer) / **Insecta** (Insekten) / **Heteroptera** (Wanzen)
- **Arthropoda** (Gliederfüßer) / **Insecta** (Insekten) / **Homoptera** (Gleichflügler, Pflanzensauger) / **Aphidina sp.** (Blattläuse)
- **Arthropoda** (Gliederfüßer) / **Insecta** (Insekten) / **Trichoptera** (Köcherfliegen)
- **Mollusca** (Weichtiere) / **Bivalvia** (Muscheln) / **Eulamellibranchiata** (Blattkiemer, Lamellenkiemer) / **Sphaeriidae** (Erbsenmuscheln, Kugelmuscheln) / **Pisidium sp.** (Erbsenmuschel)
- **Mollusca** (Weichtiere) / **Gastropoda** (Schnecken) / **Stylommatophora** (Landlungenschnecken) / **Arionidae** (Wegschnecken)
- **Mollusca** (Weichtiere) / **Gastropoda** (Schnecken) / **Stylommatophora** (Landlungenschnecken) / **Succineidae** (Bernsteinschnecken)
- **Plathelminthes** (Plattwürmer) / **Turbellaria** (Strudelwürmer) / **Tricladida** (Planarien, Tricladen) / **Planariidae** / **Polycelis felina** (Gehörnter Vielaugen-Strudelwurm)

## 5425/Q-869 Weiherkuppenquelle 10

### Quellenkartierung im Biosphärenreservat Rhön – Standard-Datenbogen

Katasternummer	5425/Q-869			
Name der Quelle	<b>Weiherkuppenquelle 10</b>			
TK 1:25.000	5425 Kleinsassen			
Gauß-Krüger-Koordinaten	r 3564481	h 5597682	NN 630	
Gemarkung / Gemeinde	Abtsroda	Poppenhausen (Wasserkuppe)		
Landkreis / Bundesland	Fulda	Hessen		
Naturraum	354.10	Wasserkuppenrhön		
Haupteinheit	354	Hohe Rhön		
Haupteinheitengruppe	35	Osthessisches Bergland		
Schutz	Biosphärenreservat/Naturpark			
Gefährdung der Quelle	Eutrophierung Forst-/Fahrweg/Straße Viehvertritt/Viehweide			
Maßnahmenvorschläge	Extensive Beweidung			
Geologische Einheit / Kürzel / Petrographie / Stratigraphie	Solling-Folge + Solling Bausandstein / smS,s / Sandstein mit Geröllen / Mittlerer Buntsandstein			
Art der Quelle	Sickerquelle			
Luft-/Wassertemperatur pH-Wert / Leitfähigkeit	min	6,5 °C / 7,6 °C	pH-Wert: 6,6	137 µS/cm
	max	6,5 °C / 7,6 °C	pH-Wert: 6,6	137 µS/cm
Feuchtigkeitsgrad	ständig feucht			
Bodensubstrat in der Quelle	sandig, lehmig			
Umgebungslage	Wiesengelände			
Art des Waldes				
Pflanzengesellschaft im direkten Quellbereich	Ampfer, Binsen, Bitteres Schaumkraut, Distel, Gräser, Hahnenfuß, Kleiner Baldrian, Löwenzahn, Moose, Scharbockskraut, Wegerich, Wiesen-Schaumkraut			
Bemerkungen zum Objekt				
Weitere Anmerkungen				

## 5425/Q-869 Weiherkuppenquelle 10

### Objektfoto



### Zoologisches Arteninventar

- **Annelida** (Gliederwürmer, Ringelwürmer) / **Clitellata** (Gürtelwürmer) / **Oligochaeta** (Wenigborster)
- **Arthropoda** (Gliederfüßer) / **Arachnida** (Spinnentiere) / **Araneae** (Spinnen, Webspinnen, Weberspinnen) / **Lycosidae** (Wolfspinnen, Wolfsspinnen)
- **Arthropoda** (Gliederfüßer) / **Crustacea** (Krebse, Krebstiere) / **Copepoda** (Ruderfußkrebse) / **Cyclopidae** (Hüpfertlinge)
- **Arthropoda** (Gliederfüßer) / **Crustacea** (Krebse, Krebstiere) / **Copepoda** (Ruderfußkrebse) / **Harpacticoida sp.** (Raupenhüpfertlinge)
- **Arthropoda** (Gliederfüßer) / **Crustacea** (Krebse, Krebstiere) / **Ostracoda** (Muschelkrebse)
- **Arthropoda** (Gliederfüßer) / **Insecta** (Insekten) / **Coleoptera** (Käfer) / **Hydrophilidae** (Wasserfreunde, Wasserkäfer)
- **Arthropoda** (Gliederfüßer) / **Insecta** (Insekten) / **Coleoptera** (Käfer) / **Hydrophilidae** (Wasserfreunde, Wasserkäfer) / **Anacaena sp.**
- **Arthropoda** (Gliederfüßer) / **Insecta** (Insekten) / **Coleoptera** (Käfer) / **Hydrophilidae** (Wasserfreunde, Wasserkäfer) / **Helophorus sp.**
- **Arthropoda** (Gliederfüßer) / **Insecta** (Insekten) / **Diptera** (Zweiflügler)
- **Arthropoda** (Gliederfüßer) / **Insecta** (Insekten) / **Diptera** (Zweiflügler) / **Chironomidae** (Schwarmmücken, Schwarzmücken, Zuckmücken)

- **Arthropoda** (Gliederfüßer) / **Insecta** (Insekten) / **Plecoptera** (Steinfliegen, Uferfliegen) / **Nemouridae**
- **Arthropoda** (Gliederfüßer) / **Insecta** (Insekten) / **Trichoptera** (Köcherfliegen)
- **Arthropoda** (Gliederfüßer) / **Insecta** (Insekten) / **Trichoptera** (Köcherfliegen) / **Beraeidae**
- **Mollusca** (Weichtiere) / **Bivalvia** (Muscheln) / **Eulamellibranchiata** (Blattkiemer, Lamellenkiemer) / **Sphaeriidae** (Erbsenmuscheln, Kugelmuscheln) / **Pisidium sp.** (Erbsenmuschel)
- **Mollusca** (Weichtiere) / **Gastropoda** (Schnecken) / **Basommatophora** (Süßwasserlungenschnecken, Wasserlungenschnecken) / **Lymnaeidae** (Schlammschnecken) / **Galba truncatula** (Kleine Sumpfschnecke)
- **Mollusca** (Weichtiere) / **Gastropoda** (Schnecken) / **Stylommatophora** (Landlungenschnecken) / **Succineidae** (Bernsteinschnecken)
- **Nemathelminthes** (Schlauchwürmer) / **Nematoda** (Fadenwürmer)



## 5425/Q-870 Weiherkuppenquelle 11

### Quellenkartierung im Biosphärenreservat Rhön – Standard-Datenbogen

Katastrnummer	5425/Q-870			
Name der Quelle	<b>Weiherkuppenquelle 11</b>			
TK 1:25.000	5425 Kleinsassen			
Gauß-Krüger-Koordinaten	r 3564437	h 5597730	NN 620	
Gemarkung / Gemeinde	Abtsroda		Poppenhausen (Wasserkuppe)	
Landkreis / Bundesland	Fulda		Hessen	
Naturraum	354.10	Wasserkuppenrhön		
Haupteinheit	354	Hohe Rhön		
Haupteinheitengruppe	35	Osthessisches Bergland		
Schutz	Biosphärenreservat/Naturpark			
Gefährdung der Quelle	Gewässerausbau/Verrohrung Eutrophierung Viehvertritt/Viehweide Viehtränke			
Maßnahmenvorschläge	Rückbau der Quelfassung Entfernen der Verrohrung Verlegung der Viehtränke aus dem Quellbereich Extensive Beweidung			
Geologische Einheit / Kürzel / Petrographie / Stratigraphie	Solling-Folge + Solling Bausandstein / smS,s / Sandstein mit Geröllen / Mittlerer Buntsandstein			
Art der Quelle	Sickerquelle Gefasste Quelle			
Luft-/Wassertemperatur pH-Wert / Leitfähigkeit	min	6,6 °C / 7,8 °C	pH-Wert: 6,9	106 µS/cm
	max	6,6 °C / 7,8 °C	pH-Wert: 6,9	106 µS/cm
Feuchtigkeitsgrad	ständig fließend			
Bodensubstrat in der Quelle	steinig sandig, lehmig			
Umgebungslage	Wiesengelände			
Art des Waldes	Heckenrose, Kirsche			
Pflanzengesellschaft im direkten Quellbereich	Ampfer, Bachbunze, Bitteres Schaumkraut, Brennessel, Distel, Gräser, Grünalgen, Hahnenfuß, Kieselalgen, Löwenzahn, Moose, Stinkender Storchschnabel, Wiesen-Schaumkraut			
Bemerkungen zum Objekt				
Weitere Anmerkungen				

## 5425/Q-870 Weiherkuppenquelle 11

### Objektfoto



### Zoologisches Arteninventar

- **Annelida** (Gliederwürmer, Ringelwürmer) / **Clitellata** (Gürtelwürmer) / **Oligochaeta** (Wenigborster)
- **Annelida** (Gliederwürmer, Ringelwürmer) / **Clitellata** (Gürtelwürmer) / **Oligochaeta** (Wenigborster) / **Lumbricidae** (Regenwürmer)
- **Annelida** (Gliederwürmer, Ringelwürmer) / **Clitellata** (Gürtelwürmer) / **Oligochaeta** (Wenigborster) / **Lumbricidae** (Regenwürmer) / **Eiseniella tetraedra** (Wasser-Regenwurm)
- **Arthropoda** (Gliederfüßer) / **Arachnida** (Spinnentiere) / **Araneae** (Spinnen, Webspinnen, Weberspinnen) / **Araneidae** (Radnetzspinnen)
- **Arthropoda** (Gliederfüßer) / **Arachnida** (Spinnentiere) / **Araneae** (Spinnen, Webspinnen, Weberspinnen) / **Lycosidae** (Wolfspinnen)
- **Arthropoda** (Gliederfüßer) / **Arachnida** (Spinnentiere) / **Opiliones** (Afterspinnen, Kanker, Weberknechte) / **Phalangidae** (Echte Weberknechte, Schneider)
- **Arthropoda** (Gliederfüßer) / **Crustacea** (Krebse, Krebstiere) / **Amphipoda** (Flohkrebse) / **Niphargidae** / **Niphargus schellenbergi** (Schellenberg-Grundwasserkrebs)
- **Arthropoda** (Gliederfüßer) / **Crustacea** (Krebse, Krebstiere) / **Copepoda** (Ruderfußkrebse) / **Cyclopidae** (Hüpfelinge)
- **Arthropoda** (Gliederfüßer) / **Crustacea** (Krebse, Krebstiere) / **Copepoda** (Ruderfußkrebse) / **Harpacticoida sp.** (Rauenhüpfelinge)
- **Arthropoda** (Gliederfüßer) / **Crustacea** (Krebse, Krebstiere) / **Ostracoda** (Muschelkrebse)

- **Arthropoda** (Gliederfüßer) / **Insecta** (Insekten) / **Coleoptera** (Käfer)
- **Arthropoda** (Gliederfüßer) / **Insecta** (Insekten) / **Coleoptera** (Käfer) / **Carabidae** (Laufkäfer)
- **Arthropoda** (Gliederfüßer) / **Insecta** (Insekten) / **Coleoptera** (Käfer) / **Hydrophilidae** (Wasserfreunde, Wasserkäfer)
- **Arthropoda** (Gliederfüßer) / **Insecta** (Insekten) / **Coleoptera** (Käfer) / **Hydrophilidae** (Wasserfreunde, Wasserkäfer) / **Helophorus sp.**
- **Arthropoda** (Gliederfüßer) / **Insecta** (Insekten) / **Coleoptera** (Käfer) / **Scarabaeidae** (Blatthornkäfer, Laubkäfer)
- **Arthropoda** (Gliederfüßer) / **Insecta** (Insekten) / **Coleoptera** (Käfer) / **Staphylinidae** (Kurzflügelkäfer, Kurzflügler, Raubkäfer, Raubkurzkäfer)
- **Arthropoda** (Gliederfüßer) / **Insecta** (Insekten) / **Collembola** (Springschwänze)
- **Arthropoda** (Gliederfüßer) / **Insecta** (Insekten) / **Diptera** (Zweiflügler) / **Agromyzidae** (Minierfliegen)
- **Arthropoda** (Gliederfüßer) / **Insecta** (Insekten) / **Diptera** (Zweiflügler) / **Anthomyiidae** (Blumenfliegen)
- **Arthropoda** (Gliederfüßer) / **Insecta** (Insekten) / **Diptera** (Zweiflügler) / **Brachycera sp.** (Fliegen)
- **Arthropoda** (Gliederfüßer) / **Insecta** (Insekten) / **Diptera** (Zweiflügler) / **Chamaemyiidae** (Blattlausfliegen)
- **Arthropoda** (Gliederfüßer) / **Insecta** (Insekten) / **Diptera** (Zweiflügler) / **Chironomidae** (Schwarmmücken, Schwarzmücken, Zuckmücken)
- **Arthropoda** (Gliederfüßer) / **Insecta** (Insekten) / **Diptera** (Zweiflügler) / **Chloropidae** (Halmfliegen) / **Conioseinella sp.**
- **Arthropoda** (Gliederfüßer) / **Insecta** (Insekten) / **Diptera** (Zweiflügler) / **Dolichopodidae** (Langbeinfliegen)
- **Arthropoda** (Gliederfüßer) / **Insecta** (Insekten) / **Diptera** (Zweiflügler) / **Drosophilidae** (Essigfliegen, Fruchtfliegen, Taufliegen)
- **Arthropoda** (Gliederfüßer) / **Insecta** (Insekten) / **Diptera** (Zweiflügler) / **Ephydriidae** (Salzseefliegen, Sumpffliegen)
- **Arthropoda** (Gliederfüßer) / **Insecta** (Insekten) / **Diptera** (Zweiflügler) / **Limoniidae** (Stelzmücken, Sumpfmücken)
- **Arthropoda** (Gliederfüßer) / **Insecta** (Insekten) / **Diptera** (Zweiflügler) / **Lonchopteridae** (Lanzenfliegen)
- **Arthropoda** (Gliederfüßer) / **Insecta** (Insekten) / **Diptera** (Zweiflügler) / **Muscidae** (Echte Fliegen)
- **Arthropoda** (Gliederfüßer) / **Insecta** (Insekten) / **Diptera** (Zweiflügler) / **Muscidae** (Echte Fliegen) / **Coenosia sp.**
- **Arthropoda** (Gliederfüßer) / **Insecta** (Insekten) / **Diptera** (Zweiflügler) / **Sciaridae** (Trauermücken)
- **Arthropoda** (Gliederfüßer) / **Insecta** (Insekten) / **Diptera** (Zweiflügler) / **Sciomyzidae** (Hornfliegen)

- **Arthropoda** (Gliederfüßer) / **Insecta** (Insekten) / **Diptera** (Zweiflügler) / **Sphaeroceridae** (Dungfliegen)
- **Arthropoda** (Gliederfüßer) / **Insecta** (Insekten) / **Diptera** (Zweiflügler) / **Syrphidae** (Schwebfliegen)
- **Arthropoda** (Gliederfüßer) / **Insecta** (Insekten) / **Diptera** (Zweiflügler) / **Tachinidae** (Raupenfliegen, Schmarotzerfliegen)
- **Arthropoda** (Gliederfüßer) / **Insecta** (Insekten) / **Diptera** (Zweiflügler) / **Tephritidae** (Bohrfliegen)
- **Arthropoda** (Gliederfüßer) / **Insecta** (Insekten) / **Diptera** (Zweiflügler) / **Tipulidae** (Erdschnaken, Pferdeschnaken, Schnaken)
- **Arthropoda** (Gliederfüßer) / **Insecta** (Insekten) / **Ephemeroptera** (Eintagsfliegen)
- **Arthropoda** (Gliederfüßer) / **Insecta** (Insekten) / **Heteroptera** (Wanzen)
- **Arthropoda** (Gliederfüßer) / **Insecta** (Insekten) / **Homoptera** (Gleichflügler, Pflanzensauger) / **Aphidina sp.** (Blattläuse)
- **Arthropoda** (Gliederfüßer) / **Insecta** (Insekten) / **Hymenoptera** (Hautflügler) / **Apocrita sp.** (Wespen)
- **Arthropoda** (Gliederfüßer) / **Insecta** (Insekten) / **Hymenoptera** (Hautflügler) / **Formicidae** (Ameisen)
- **Arthropoda** (Gliederfüßer) / **Insecta** (Insekten) / **Lepidoptera** (Schmetterlinge)
- **Arthropoda** (Gliederfüßer) / **Insecta** (Insekten) / **Mecoptera** (Schnabelfliegen) / **Panorpidae** (Skorpionsfliegen) / **Panorpa sp.**
- **Arthropoda** (Gliederfüßer) / **Insecta** (Insekten) / **Plecoptera** (Steinfliegen, Uferfliegen) / **Nemouridae**
- **Arthropoda** (Gliederfüßer) / **Insecta** (Insekten) / **Thysanoptera** (Blasenfüße, Fransenflügler, Thripse)
- **Arthropoda** (Gliederfüßer) / **Insecta** (Insekten) / **Trichoptera** (Köcherfliegen)
- **Mollusca** (Weichtiere) / **Bivalvia** (Muscheln) / **Eulamellibranchiata** (Blattkiemer, Lamellenkiemer) / **Sphaeriidae** (Erbsenmuscheln, Kugelmuscheln) / **Pisidium sp.** (Erbsenmuschel)
- **Mollusca** (Weichtiere) / **Gastropoda** (Schnecken) / **Basommatophora** (Süßwasserlungenschnecken, Wasserlungenschnecken) / **Lymnaeidae** (Schlammschnecken) / **Galba truncatula** (Kleine Sumpfschnecke)
- **Mollusca** (Weichtiere) / **Gastropoda** (Schnecken) / **Neotaenioglossa** / **Hydrobiidae** (Wasserdeckelschnecken) / **Bythinella compressa** (Rhön-Quellschnecke)
- **Mollusca** (Weichtiere) / **Gastropoda** (Schnecken) / **Stylommatophora** (Landlungenschnecken) / **Arionidae** (Wegschnecken)
- **Mollusca** (Weichtiere) / **Gastropoda** (Schnecken) / **Stylommatophora** (Landlungenschnecken) / **Limacidae** (Egelschnecken, Schneigel) / **Limax maximus** (Großer Schneigel)
- **Mollusca** (Weichtiere) / **Gastropoda** (Schnecken) / **Stylommatophora** (Landlungenschnecken) / **Succineidae** (Bernsteinschnecken)
- **Nemathelminthes** (Schlauchwürmer) / **Nematoda** (Fadenwürmer)

- **Plathelminthes** (Plattwürmer) / **Turbellaria** (Strudelwürmer) / **Tricladida** (Planarien, Tricladen) / **Planariidae** / ***Polycelis felina*** (Gehörnter Vielaugen-Strudelwurm)

## 5425/Q-871 Weiherkuppenquelle 12

### Quellenkartierung im Biosphärenreservat Rhön – Standard-Datenbogen

Katastrnummer	5425/Q-871			
Name der Quelle	<b>Weiherkuppenquelle 12</b>			
TK 1:25.000	5425 Kleinsassen			
Gauß-Krüger-Koordinaten	r 3564417	h 5597730	NN 610	
Gemarkung / Gemeinde	Abtsroda	Poppenhausen (Wasserkuppe)		
Landkreis / Bundesland	Fulda	Hessen		
Naturraum	354.10	Wasserkuppenrhön		
Haupteinheit	354	Hohe Rhön		
Haupteinheitengruppe	35	Osthessisches Bergland		
Schutz	Biosphärenreservat/Naturpark			
Gefährdung der Quelle	Eutrophierung Viehvertritt/Viehweide			
Maßnahmenvorschläge	Extensive Beweidung			
Geologische Einheit / Kürzel / Petrographie / Stratigraphie	Lösslehm / qp,Löl / Lösslehm tonig bis feinsandig, Verwitterungsschutt / Pleistozän			
Art der Quelle	Sickerquelle			
Luft-/Wassertemperatur pH-Wert / Leitfähigkeit	min	6,8 °C / 7,3 °C	pH-Wert: 6,8	119 µS/cm
	max	6,8 °C / 7,3 °C	pH-Wert: 6,8	119 µS/cm
Feuchtigkeitsgrad	ständig feucht			
Bodensubstrat in der Quelle	sandig, lehmig			
Umgebungslage	Wiesengelände			
Art des Waldes				
Pflanzengesellschaft im direkten Quellbereich	Ampfer, Binsen, Bitteres Schaumkraut, Brennnessel, Distel, Gräser, Hahnenfuß, Kleiner Baldrian, Löwenzahn, Moose, Scharbockskraut, Schlüsselblume, Wiesen-Schaumkraut			
Bemerkungen zum Objekt				
Weitere Anmerkungen				

## 5425/Q-871 Weiherkuppenquelle 12

### Objektfoto



### Zoologisches Arteninventar

- **Annelida** (Gliederwürmer, Ringelwürmer) / **Clitellata** (Gürtelwürmer) / **Oligochaeta** (Wenigborster)
- **Arthropoda** (Gliederfüßer) / **Arachnida** (Spinnentiere) / **Araneae** (Spinnen, Webspinnen, Weberspinnen)
- **Arthropoda** (Gliederfüßer) / **Arachnida** (Spinnentiere) / **Araneae** (Spinnen, Webspinnen, Weberspinnen) / **Araneidae** (Kreuzspinnen, Radnetzspinnen)
- **Arthropoda** (Gliederfüßer) / **Arachnida** (Spinnentiere) / **Araneae** (Spinnen, Webspinnen, Weberspinnen) / **Linyphiidae** (Baldachinspinnen, Deckennetzspinnen, Zwergspinnen)
- **Arthropoda** (Gliederfüßer) / **Arachnida** (Spinnentiere) / **Araneae** (Spinnen, Webspinnen, Weberspinnen) / **Lycosidae** (Wolfspinnen, Wolfsspinnen)
- **Arthropoda** (Gliederfüßer) / **Crustacea** (Krebse, Krebstiere) / **Copepoda** (Ruderfußkrebse) / **Cyclopidae** (Hüpfertlinge)
- **Arthropoda** (Gliederfüßer) / **Crustacea** (Krebse, Krebstiere) / **Copepoda** (Ruderfußkrebse) / **Harpacticoida sp.** (Raupenhüpfertlinge)
- **Arthropoda** (Gliederfüßer) / **Insecta** (Insekten) / **Coleoptera** (Käfer)
- **Arthropoda** (Gliederfüßer) / **Insecta** (Insekten) / **Coleoptera** (Käfer) / **Curculionidae** (Rüsselkäfer, Rüssler)
- **Arthropoda** (Gliederfüßer) / **Insecta** (Insekten) / **Coleoptera** (Käfer) / **Staphylinidae** (Kurzflügelkäfer, Kurzflügler, Raubkäfer, Raubkurzkäfer)

- **Arthropoda** (Gliederfüßer) / **Insecta** (Insekten) / **Collembola** (Springschwänze)
- **Arthropoda** (Gliederfüßer) / **Insecta** (Insekten) / **Diptera** (Zweiflügler) / **Brachycera sp.** (Fliegen)
- **Arthropoda** (Gliederfüßer) / **Insecta** (Insekten) / **Diptera** (Zweiflügler) / **Ceratopogonidae** (Bartmücken, Gnitzen)
- **Arthropoda** (Gliederfüßer) / **Insecta** (Insekten) / **Diptera** (Zweiflügler) / **Ceratopogonidae** (Bartmücken, Gnitzen) / **Bezzia sp.**
- **Arthropoda** (Gliederfüßer) / **Insecta** (Insekten) / **Diptera** (Zweiflügler) / **Chironomidae** (Schwarmmücken, Schwarzmücken, Zuckmücken)
- **Arthropoda** (Gliederfüßer) / **Insecta** (Insekten) / **Diptera** (Zweiflügler) / **Dixidae** (Doppeladermücken, Meniskusmücken, Tastermücken) / **Dixa sp.**
- **Arthropoda** (Gliederfüßer) / **Insecta** (Insekten) / **Diptera** (Zweiflügler) / **Dolichopodidae** (Langbeinfliegen)
- **Arthropoda** (Gliederfüßer) / **Insecta** (Insekten) / **Diptera** (Zweiflügler) / **Empididae** (Tanzfliegen)
- **Arthropoda** (Gliederfüßer) / **Insecta** (Insekten) / **Diptera** (Zweiflügler) / **Limoniidae** (Stelzmücken, Sumpfmücken)
- **Arthropoda** (Gliederfüßer) / **Insecta** (Insekten) / **Diptera** (Zweiflügler) / **Lonchopteridae** (Lanzenfliegen)
- **Arthropoda** (Gliederfüßer) / **Insecta** (Insekten) / **Diptera** (Zweiflügler) / **Nematocera sp.** (Mücken)
- **Arthropoda** (Gliederfüßer) / **Insecta** (Insekten) / **Diptera** (Zweiflügler) / **Phoridae** (Buckelfliegen, Randnervfliegen, Rennfliegen)
- **Arthropoda** (Gliederfüßer) / **Insecta** (Insekten) / **Diptera** (Zweiflügler) / **Sciomyzidae** (Hornfliegen)
- **Arthropoda** (Gliederfüßer) / **Insecta** (Insekten) / **Diptera** (Zweiflügler) / **Sepsidae** (Schwingfliegen)
- **Arthropoda** (Gliederfüßer) / **Insecta** (Insekten) / **Diptera** (Zweiflügler) / **Sphaeroceridae** (Dungfliegen)
- **Arthropoda** (Gliederfüßer) / **Insecta** (Insekten) / **Diptera** (Zweiflügler) / **Syrphidae** (Schwebfliegen)
- **Arthropoda** (Gliederfüßer) / **Insecta** (Insekten) / **Diptera** (Zweiflügler) / **Tipulidae** (Erdschnaken, Pferdeschnaken, Schnaken)
- **Arthropoda** (Gliederfüßer) / **Insecta** (Insekten) / **Heteroptera** (Wanzen)
- **Arthropoda** (Gliederfüßer) / **Insecta** (Insekten) / **Homoptera** (Gleichflügler, Pflanzensauger) / **Aphidina sp.** (Blattläuse)
- **Arthropoda** (Gliederfüßer) / **Insecta** (Insekten) / **Homoptera** (Gleichflügler, Pflanzensauger) / **Auchenorrhyncha sp.** (Zikaden)
- **Arthropoda** (Gliederfüßer) / **Insecta** (Insekten) / **Hymenoptera** (Hautflügler) / **Apocrita sp.** (Wespen)
- **Arthropoda** (Gliederfüßer) / **Insecta** (Insekten) / **Hymenoptera** (Hautflügler) / **Symphyla sp.**



- **Arthropoda** (Gliederfüßer) / **Insecta** (Insekten) / **Lepidoptera** (Schmetterlinge)
- **Arthropoda** (Gliederfüßer) / **Insecta** (Insekten) / **Mecoptera** (Schnabelfliegen) / **Panorpidae** (Skorpionsfliegen) / ***Panorpa sp.***
- **Arthropoda** (Gliederfüßer) / **Insecta** (Insekten) / **Plecoptera** (Steinfliegen, Uferfliegen) / **Nemouridae**
- **Arthropoda** (Gliederfüßer) / **Insecta** (Insekten) / **Thysanoptera** (Blasenfüße, Fransenflügler, Thripse)
- **Arthropoda** (Gliederfüßer) / **Insecta** (Insekten) / **Trichoptera** (Köcherfliegen)
- **Mollusca** (Weichtiere) / **Gastropoda** (Schnecken) / **Basommatophora** (Süßwasserlungenschnecken, Wasserlungenschnecken) / **Lymnaeidae** (Schlammschnecken) / ***Galba truncatula*** (Kleine Sumpfschnecke)
- **Mollusca** (Weichtiere) / **Gastropoda** (Schnecken) / **Stylommatophora** (Landlungenschnecken) / **Arionidae** (Wegschnecken)
- **Mollusca** (Weichtiere) / **Gastropoda** (Schnecken) / **Stylommatophora** (Landlungenschnecken) / **Helicidae** (Schnirkelschnecken) / ***Arianta arbustorum*** (Baumschnecke)
- **Mollusca** (Weichtiere) / **Gastropoda** (Schnecken) / **Stylommatophora** (Landlungenschnecken) / **Succineidae** (Bernsteinschnecken)
- **Nemathelminthes** (Schlauchwürmer) / **Nematoda** (Fadenwürmer)

## 5425/Q-872 Weiherkuppenquelle 13

### Quellenkartierung im Biosphärenreservat Rhön – Standard-Datenbogen

Katastrernummer	5425/Q-872			
Name der Quelle	<b>Weiherkuppenquelle 13</b>			
TK 1:25.000	5425 Kleinsassen			
Gauß-Krüger-Koordinaten	r 3564424	h 5597758	NN 612	
Gemarkung / Gemeinde	Abtsroda	Poppenhausen (Wasserkuppe)		
Landkreis / Bundesland	Fulda	Hessen		
Naturraum	354.10	Wasserkuppenrhön		
Haupteinheit	354	Hohe Rhön		
Haupteinheitengruppe	35	Osthessisches Bergland		
Schutz	Biosphärenreservat/Naturpark			
Gefährdung der Quelle	Eutrophierung Die Quelle liegt unterhalb einer Viehweide.			
Maßnahmenvorschläge	Extensive Beweidung			
Geologische Einheit / Kürzel / Petrographie / Stratigraphie	Lösslehm / qp,Löl / Lösslehm tonig bis feinsandig, Verwitterungsschutt / Pleistozän			
Art der Quelle	Sickerquelle			
Luft-/Wassertemperatur pH-Wert / Leitfähigkeit	min	6 °C / 7,7 °C	pH-Wert: 7,1	118 µS/cm
	max	6 °C / 7,7 °C	pH-Wert: 7,1	118 µS/cm
Feuchtigkeitsgrad	ständig feucht			
Bodensubstrat in der Quelle	sandig, lehmig			
Umgebungslage	Feldgehölz, Wiesengelände			
Art des Waldes	Erle, Kirsche, Roßkastanie			
Pflanzengesellschaft im direkten Quellbereich	Bitteres Schaumkraut, Brennessel, Gräser, Kletten-Labkraut, Kohl-Kratzdistel, Moose, Seggen, Sumpfdotterblume, Sumpf-Vergissmeinnicht, Wechselblättriges Milzkraut			
Bemerkungen zum Objekt				
Weitere Anmerkungen				

## 5425/Q-872 Weiherkuppenquelle 13

### Objektfoto



### Zoologisches Arteninventar

- **Arthropoda** (Gliederfüßer) / **Arachnida** (Spinnentiere) / **Araneae** (Spinnen, Webspinnen, Weberspinnen) / **Lycosidae** (Wolfspinnen, Wolfsspinnen)
- **Arthropoda** (Gliederfüßer) / **Crustacea** (Krebse, Krebstiere) / **Copepoda** (Ruderfußkrebse) / **Cyclopidae** (Hüpfertlinge)
- **Arthropoda** (Gliederfüßer) / **Crustacea** (Krebse, Krebstiere) / **Copepoda** (Ruderfußkrebse) / **Harpacticoida sp.** (Raupenhüpfertlinge)
- **Arthropoda** (Gliederfüßer) / **Crustacea** (Krebse, Krebstiere) / **Ostracoda** (Muschelkrebse)
- **Arthropoda** (Gliederfüßer) / **Insecta** (Insekten) / **Coleoptera** (Käfer) / **Hydrophilidae** (Wasserfreunde, Wasserkäfer) / **Helophorus sp.**
- **Arthropoda** (Gliederfüßer) / **Insecta** (Insekten) / **Coleoptera** (Käfer) / **Staphylinidae** (Kurzflügelkäfer, Kurzflügler, Raubkäfer, Raubkurzkäfer)
- **Arthropoda** (Gliederfüßer) / **Insecta** (Insekten) / **Collembola** (Springschwänze)

- **Arthropoda** (Gliederfüßer) / **Insecta** (Insekten) / **Diptera** (Zweiflügler)
- **Arthropoda** (Gliederfüßer) / **Insecta** (Insekten) / **Diptera** (Zweiflügler) / **Brachycera sp.** (Fliegen)
- **Arthropoda** (Gliederfüßer) / **Insecta** (Insekten) / **Diptera** (Zweiflügler) / **Ceratopogonidae** (Bartmücken, Gnitzen) / **Bezzia sp.**
- **Arthropoda** (Gliederfüßer) / **Insecta** (Insekten) / **Diptera** (Zweiflügler) / **Chironomidae** (Schwarmmücken, Schwarzmücken, Zuckmücken)
- **Arthropoda** (Gliederfüßer) / **Insecta** (Insekten) / **Diptera** (Zweiflügler) / **Tipulidae** (Erdschnaken, Pferdeschnaken, Schnaken)
- **Arthropoda** (Gliederfüßer) / **Insecta** (Insekten) / **Plecoptera** (Steinfliegen, Uferfliegen) / **Nemouridae**
- **Mollusca** (Weichtiere) / **Bivalvia** (Muscheln) / **Eulamellibranchiata** (Blattkiemer, Lamellenkiemer) / **Sphaeriidae** (Erbsenmuscheln, Kugelmuscheln) / **Pisidium sp.** (Erbsenmuschel)
- **Mollusca** (Weichtiere) / **Gastropoda** (Schnecken) / **Stylommatophora** (Landlungenschnecken) / **Helicidae** (Schnirkelschnecken) / **Arianta arbustorum** (Baumschnecke)
- **Mollusca** (Weichtiere) / **Gastropoda** (Schnecken) / **Stylommatophora** (Landlungenschnecken) / **Succineidae** (Bernsteinschnecken)
- **Vertebrata** (Wirbeltiere) / **Amphibia** (Amphibien, Lurche) / **Anura** (Froschlurche) / **Ranidae** (Echte Frösche) / **Rana temporaria** (Grasfrosch)

## 5425/Q-873 Weiherkuppenquelle 14

### Quellenkartierung im Biosphärenreservat Rhön – Standard-Datenbogen

Katastrnummer	5425/Q-873			
Name der Quelle	<b>Weiherkuppenquelle 14</b>			
TK 1:25.000	5425 Kleinsassen			
Gauß-Krüger-Koordinaten	r 3564423	h 5597755	NN 611	
Gemarkung / Gemeinde	Abtsroda	Poppenhausen (Wasserkuppe)		
Landkreis / Bundesland	Fulda	Hessen		
Naturraum	354.10	Wasserkuppenrhön		
Haupteinheit	354	Hohe Rhön		
Haupteinheitengruppe	35	Osthessisches Bergland		
Schutz	Biosphärenreservat/Naturpark			
Gefährdung der Quelle	Eutrophierung Die Quelle liegt unterhalb einer Viehweide.			
Maßnahmenvorschläge	Extensive Beweidung			
Geologische Einheit / Kürzel / Petrographie / Stratigraphie	Lösslehm / qp,Löl / Lösslehm tonig bis feinsandig, Verwitterungsschutt / Pleistozän			
Art der Quelle	Sickerquelle			
Luft-/Wassertemperatur pH-Wert / Leitfähigkeit	min	5,7 °C / 7,3 °C	pH-Wert: 6,9	120 µS/cm
	max	5,7 °C / 7,3 °C	pH-Wert: 6,9	120 µS/cm
Feuchtigkeitsgrad	ständig feucht			
Bodensubstrat in der Quelle	sandig, lehmig			
Umgebungslage	Feldgehölz, Wiesengelände			
Art des Waldes	Erle, Heckenrose, Kirsche, Roßkastanie			
Pflanzengesellschaft im direkten Quellbereich	Binsen, Bitteres Schaumkraut, Brennnessel, Gräser, Kohl-Kratzdistel, Milzkraut, Moose, Nelkenwurz, Seggen, Wechselblättriges Milzkraut, Wiesen-Storchschnabel			
Bemerkungen zum Objekt				
Weitere Anmerkungen				

## 5425/Q-873 Weiherkuppenquelle 14

### Objektfoto



### Zoologisches Arteninventar

- **Annelida** (Gliederwürmer, Ringelwürmer) / **Clitellata** (Gürtelwürmer) / **Oligochaeta** (Wenigborster)
- **Annelida** (Gliederwürmer, Ringelwürmer) / **Clitellata** (Gürtelwürmer) / **Oligochaeta** (Wenigborster) / **Lumbricidae** (Regenwürmer) / **Eiseniella tetraedra** (Wasser-Regenwurm)
- **Arthropoda** (Gliederfüßer) / **Arachnida** (Spinnentiere) / **Araneae** (Spinnen, Webspinnen, Weberspinnen)
- **Arthropoda** (Gliederfüßer) / **Arachnida** (Spinnentiere) / **Araneae** (Spinnen, Webspinnen, Weberspinnen) / **Linyphiidae** (Baldachinspinnen, Deckennetzspinnen, Zwergspinnen)
- **Arthropoda** (Gliederfüßer) / **Arachnida** (Spinnentiere) / **Araneae** (Spinnen, Webspinnen, Weberspinnen) / **Lycosidae** (Wolfspinnen, Wolfsspinnen)
- **Arthropoda** (Gliederfüßer) / **Crustacea** (Krebse, Krebstiere) / **Amphipoda** (Flohkrebse) / **Niphargidae** / **Niphargus schellenbergi** (Schellenberg-Grundwasserkrebs)
- **Arthropoda** (Gliederfüßer) / **Crustacea** (Krebse, Krebstiere) / **Copepoda** (Ruderfußkrebse) / **Cyclopidae** (Hüpferlinge)
- **Arthropoda** (Gliederfüßer) / **Crustacea** (Krebse, Krebstiere) / **Copepoda** (Ruderfußkrebse) / **Harpacticoida sp.** (Raupenhüpferlinge)
- **Arthropoda** (Gliederfüßer) / **Insecta** (Insekten) / **Coleoptera** (Käfer)
- **Arthropoda** (Gliederfüßer) / **Insecta** (Insekten) / **Coleoptera** (Käfer) / **Hydrophilidae** (Wasserfreunde, Wasserkäfer) / **Anacaena sp.**

- **Arthropoda** (Gliederfüßer) / **Insecta** (Insekten) / **Collembola** (Springschwänze)
- **Arthropoda** (Gliederfüßer) / **Insecta** (Insekten) / **Diptera** (Zweiflügler) / **Ceratopogonidae** (Bartmücken, Gnitzen) / **Bezzia sp.**
- **Arthropoda** (Gliederfüßer) / **Insecta** (Insekten) / **Diptera** (Zweiflügler) / **Chironomidae** (Schwarmmücken, Schwarzmücken, Zuckmücken)
- **Arthropoda** (Gliederfüßer) / **Insecta** (Insekten) / **Diptera** (Zweiflügler) / **Psychodidae** (Schmetterlingsmücken)
- **Arthropoda** (Gliederfüßer) / **Insecta** (Insekten) / **Heteroptera** (Wanzen)
- **Arthropoda** (Gliederfüßer) / **Insecta** (Insekten) / **Trichoptera** (Köcherfliegen) / **Beraeidae**
- **Arthropoda** (Gliederfüßer) / **Insecta** (Insekten) / **Trichoptera** (Köcherfliegen) / **Lepidostomatidae** / **Crunoecia irrorata**
- **Mollusca** (Weichtiere) / **Bivalvia** (Muscheln) / **Eulamellibranchiata** (Blattkiemer, Lamellenkiemer) / **Sphaeriidae** (Erbsenmuscheln, Kugelmuscheln) / **Pisidium sp.** (Erbsenmuschel)
- **Mollusca** (Weichtiere) / **Gastropoda** (Schnecken) / **Neotaenioglossa** / **Hydrobiidae** (Wasserdeckelschnecken) / **Bythinella compressa** (Rhön-Quellschnecke)
- **Mollusca** (Weichtiere) / **Gastropoda** (Schnecken) / **Stylommatophora** (Landlungenschnecken) / **Helicidae** (Schnirkelschnecken) / **Arianta arbustorum** (Baumschnecke)
- **Mollusca** (Weichtiere) / **Gastropoda** (Schnecken) / **Stylommatophora** (Landlungenschnecken) / **Succineidae** (Bernsteinschnecken)
- **Mollusca** (Weichtiere) / **Gastropoda** (Schnecken) / **Stylommatophora** (Landlungenschnecken) / **Zonitidae** (Glanzschnecken)
- **Nemathelminthes** (Schlauchwürmer) / **Nematoda** (Fadenwürmer)

## 5425/Q-874 Weiherkuppenquelle 15

### Quellenkartierung im Biosphärenreservat Rhön – Standard-Datenbogen

Katasternummer	5425/Q-874			
Name der Quelle	<b>Weiherkuppenquelle 15</b>			
TK 1:25.000	5425 Kleinsassen			
Gauß-Krüger-Koordinaten	r 3564415	h 5597759	NN 610	
Gemarkung / Gemeinde	Abtsroda	Poppenhausen (Wasserkuppe)		
Landkreis / Bundesland	Fulda	Hessen		
Naturraum	354.10	Wasserkuppenrhön		
Haupteinheit	354	Hohe Rhön		
Haupteinheitengruppe	35	Osthessisches Bergland		
Schutz	Biosphärenreservat/Naturpark			
Gefährdung der Quelle	Eutrophierung Die Quelle liegt unterhalb einer Viehweide.			
Maßnahmenvorschläge	Extensive Beweidung			
Geologische Einheit / Kürzel / Petrographie / Stratigraphie	Lösslehm / qp,Löl / Lösslehm tonig bis feinsandig, Verwitterungsschutt / Pleistozän			
Art der Quelle	Sickerquelle			
Luft-/Wassertemperatur pH-Wert / Leitfähigkeit	min	6,1 °C / 7,5 °C	pH-Wert: 7	119 µS/cm
	max	6,1 °C / 7,5 °C	pH-Wert: 7	119 µS/cm
Feuchtigkeitsgrad	ständig feucht			
Bodensubstrat in der Quelle	steinig sandig, lehmig			
Umgebungslage	Feldgehölz			
Art des Waldes	Erle, Kirsche, Roßkastanie			
Pflanzengesellschaft im direkten Quellbereich	Brennnessel, Farne, Gräser, Kletten-Labkraut, Mädesüß, Moose, Stinkender Storchschnabel, Wald-Sternmiere			
Bemerkungen zum Objekt				
Weitere Anmerkungen				



## 5425/Q-874 Weiherkuppenquelle 15

### Objektfoto



### Zoologisches Arteninventar

- **Annelida** (Gliederwürmer, Ringelwürmer) / **Clitellata** (Gürtelwürmer) / **Oligochaeta** (Wenigborster)
- **Arthropoda** (Gliederfüßer) / **Arachnida** (Spinnentiere) / **Acari** (Milben)
- **Arthropoda** (Gliederfüßer) / **Arachnida** (Spinnentiere) / **Acari** (Milben) / **Oribatida sp.**
- **Arthropoda** (Gliederfüßer) / **Arachnida** (Spinnentiere) / **Araneae** (Spinnen, Webspinnen, Weberspinnen)
- **Arthropoda** (Gliederfüßer) / **Arachnida** (Spinnentiere) / **Araneae** (Spinnen, Webspinnen, Weberspinnen) / **Linyphiidae** (Baldachinspinnen, Deckennetzspinnen, Zwergspinnen)
- **Arthropoda** (Gliederfüßer) / **Arachnida** (Spinnentiere) / **Araneae** (Spinnen, Webspinnen, Weberspinnen) / **Tetragnathidae** (Dickkieferspinnen, Kieferspinnen, Streckerspinnen) / **Tetragnatha sp.**
- **Arthropoda** (Gliederfüßer) / **Arachnida** (Spinnentiere) / **Opiliones** (Afterspinnen, Kanker, Weberknechte)
- **Arthropoda** (Gliederfüßer) / **Crustacea** (Krebse, Krebstiere) / **Copepoda** (Ruderfußkrebse) / **Harpacticoida sp.** (Raupenhüpferlinge)
- **Arthropoda** (Gliederfüßer) / **Crustacea** (Krebse, Krebstiere) / **Isopoda** (Asseln) / **Ligiidae** / **Ligidium hypnorum** (Sumpffassel)
- **Arthropoda** (Gliederfüßer) / **Crustacea** (Krebse, Krebstiere) / **Isopoda** (Asseln) / **Trichoniscidae** (Zwergasseln)

- **Arthropoda** (Gliederfüßer) / **Crustacea** (Krebse, Krebstiere) / **Isopoda** (Asseln) / **Trichoniscidae** (Zwergasseln) / **Trichoniscus sp.**
- **Arthropoda** (Gliederfüßer) / **Crustacea** (Krebse, Krebstiere) / **Ostracoda** (Muschelkrebse)
- **Arthropoda** (Gliederfüßer) / **Insecta** (Insekten) / **Coleoptera** (Käfer)
- **Arthropoda** (Gliederfüßer) / **Insecta** (Insekten) / **Coleoptera** (Käfer) / **Carabidae** (Laufkäfer)
- **Arthropoda** (Gliederfüßer) / **Insecta** (Insekten) / **Coleoptera** (Käfer) / **Staphylinidae** (Kurzflügelkäfer, Kurzflügler, Raubkäfer, Raubkurzkäfer)
- **Arthropoda** (Gliederfüßer) / **Insecta** (Insekten) / **Collembola** (Springschwänze)
- **Arthropoda** (Gliederfüßer) / **Insecta** (Insekten) / **Diptera** (Zweiflügler)
- **Arthropoda** (Gliederfüßer) / **Insecta** (Insekten) / **Diptera** (Zweiflügler) / **Brachycera sp.** (Fliegen)
- **Arthropoda** (Gliederfüßer) / **Insecta** (Insekten) / **Diptera** (Zweiflügler) / **Chironomidae** (Schwarmmücken, Schwarzmücken, Zuckmücken)
- **Arthropoda** (Gliederfüßer) / **Insecta** (Insekten) / **Diptera** (Zweiflügler) / **Dolichopodidae** (Langbeinfliegen)
- **Arthropoda** (Gliederfüßer) / **Insecta** (Insekten) / **Diptera** (Zweiflügler) / **Empididae** (Tanzfliegen)
- **Arthropoda** (Gliederfüßer) / **Insecta** (Insekten) / **Diptera** (Zweiflügler) / **Lauxaniidae** (Faulfliegen, Polierfliegen, Schmalfliegen)
- **Arthropoda** (Gliederfüßer) / **Insecta** (Insekten) / **Diptera** (Zweiflügler) / **Limoniidae** (Stelzmücken, Sumpfmücken)
- **Arthropoda** (Gliederfüßer) / **Insecta** (Insekten) / **Diptera** (Zweiflügler) / **Mycetophilidae** (Pilzmücken)
- **Arthropoda** (Gliederfüßer) / **Insecta** (Insekten) / **Diptera** (Zweiflügler) / **Psychodidae** (Schmetterlingsmücken)
- **Arthropoda** (Gliederfüßer) / **Insecta** (Insekten) / **Diptera** (Zweiflügler) / **Sphaeroceridae** (Dungfliegen)
- **Arthropoda** (Gliederfüßer) / **Insecta** (Insekten) / **Diptera** (Zweiflügler) / **Syrphidae** (Schwebfliegen)
- **Arthropoda** (Gliederfüßer) / **Insecta** (Insekten) / **Heteroptera** (Wanzen)
- **Arthropoda** (Gliederfüßer) / **Insecta** (Insekten) / **Homoptera** (Gleichflügler, Pflanzensauger) / **Psylloidea sp.** (Blattflöhe)
- **Arthropoda** (Gliederfüßer) / **Insecta** (Insekten) / **Hymenoptera** (Hautflügler) / **Apocrita sp.** (Wespen)
- **Arthropoda** (Gliederfüßer) / **Insecta** (Insekten) / **Hymenoptera** (Hautflügler) / **Formicidae** (Ameisen)
- **Arthropoda** (Gliederfüßer) / **Insecta** (Insekten) / **Hymenoptera** (Hautflügler) / **Symphyta sp.**
- **Arthropoda** (Gliederfüßer) / **Insecta** (Insekten) / **Trichoptera** (Köcherfliegen)
- **Arthropoda** (Gliederfüßer) / **Insecta** (Insekten) / **Trichoptera** (Köcherfliegen) / **Beraeidae**

- **Mollusca** (Weichtiere) / **Gastropoda** (Schnecken) / **Basommatophora** (Süßwasserlungenschnecken, Wasserlungenschnecken) / **Carychiidae** (Zwerghornschncken) / **Carychium tridentatum** (Schlanke Zwerghornschncke)
- **Mollusca** (Weichtiere) / **Gastropoda** (Schnecken) / **Neotaenioglossa** / **Hydrobiidae** (Wasserdeckelschncken) / **Bythinella compressa** (Rhön-Quellschncke)
- **Mollusca** (Weichtiere) / **Gastropoda** (Schnecken) / **Stylommatophora** (Landlungenschncken) / **Arionidae** (Wegschncken)
- **Mollusca** (Weichtiere) / **Gastropoda** (Schnecken) / **Stylommatophora** (Landlungenschncken) / **Clausiliidae** (Schließmundschncken)
- **Mollusca** (Weichtiere) / **Gastropoda** (Schnecken) / **Stylommatophora** (Landlungenschncken) / **Cochlicopidae** (Achatschncken) / **Cochlicopa sp.**
- **Mollusca** (Weichtiere) / **Gastropoda** (Schnecken) / **Stylommatophora** (Landlungenschncken) / **Patulidae** (Schüsselschncken) / **Discus rotundatus** (Gefleckte Schüsselschncke)
- **Mollusca** (Weichtiere) / **Gastropoda** (Schnecken) / **Stylommatophora** (Landlungenschncken) / **Succineidae** (Bernsteinschncken)
- **Nemathelminthes** (Schlauchwürmer) / **Nematoda** (Fadenwürmer)

## 5425/Q-875 Heidigskuppenquelle 1

### Quellenkartierung im Biosphärenreservat Rhön – Standard-Datenbogen

Katasternummer	5425/Q-875			
Name der Quelle	<b>Heidigskuppenquelle 1</b>			
TK 1:25.000	5425 Kleinsassen			
Gauß-Krüger-Koordinaten	r 3564387	h 5597760	NN 608	
Gemarkung / Gemeinde	Abtsroda	Poppenhausen (Wasserkuppe)		
Landkreis / Bundesland	Fulda	Hessen		
Naturraum	354.10	Wasserkuppenrhön		
Haupteinheit	354	Hohe Rhön		
Haupteinheitengruppe	35	Osthessisches Bergland		
Schutz	Biosphärenreservat/Naturpark			
Gefährdung der Quelle	Eutrophierung Forst-/Fahrweg/Straße Viehvertritt/Viehweide			
Maßnahmenvorschläge	Extensive Beweidung			
Geologische Einheit / Kürzel / Petrographie / Stratigraphie	Ablagerungen in Talsohlen / qp-h, Lx,f / Lehm, Kies Feinsand schluffig (kiesig-sandig) / Holozän			
Art der Quelle	Sickerquelle			
Luft-/Wassertemperatur pH-Wert / Leitfähigkeit	min	10,1 °C / 8,8 °C	pH-Wert: 6,8	167 µS/cm
	max	10,1 °C / 8,8 °C	pH-Wert: 6,8	167 µS/cm
Feuchtigkeitsgrad	ständig feucht			
Bodensubstrat in der Quelle	sandig, lehmig			
Umgebungslage	Wiesengelände			
Art des Waldes				
Pflanzengesellschaft im direkten Quellbereich	Ampfer, Binsen, Bitteres Schaumkraut, Brennnessel, Distel, Gräser, Grünalgen, Hahnenfuß, Löwenzahn, Moose, Sumpfvergissmeinnicht, Wiesen-Schaumkraut			
Bemerkungen zum Objekt				
Weitere Anmerkungen				

## 5425/Q-875 Heidigskuppenquelle 1

### Objektfoto



### Zoologisches Arteninventar

- **Annelida** (Gliederwürmer, Ringelwürmer) / **Clitellata** (Gürtelwürmer) / **Oligochaeta** (Wenigborster)
- **Arthropoda** (Gliederfüßer) / **Arachnida** (Spinnentiere) / **Araneae** (Spinnen, Webspinnen, Weberspinnen)
- **Arthropoda** (Gliederfüßer) / **Arachnida** (Spinnentiere) / **Araneae** (Spinnen, Webspinnen, Weberspinnen) / **Araneidae** (Kreuzspinnen, Radnetzspinnen)
- **Arthropoda** (Gliederfüßer) / **Arachnida** (Spinnentiere) / **Araneae** (Spinnen, Webspinnen, Weberspinnen) / **Lycosidae** (Wolfspinnen, Wolfsspinnen)
- **Arthropoda** (Gliederfüßer) / **Arachnida** (Spinnentiere) / **Araneae** (Spinnen, Webspinnen, Weberspinnen) / **Tetragnathidae** (Dickkieferspinnen, Kieferspinnen, Streckerspinnen) / **Tetragnatha sp.**
- **Arthropoda** (Gliederfüßer) / **Crustacea** (Krebse, Krebstiere) / **Copepoda** (Ruderfußkrebse) / **Cyclopidae** (Hüpfertlinge)
- **Arthropoda** (Gliederfüßer) / **Crustacea** (Krebse, Krebstiere) / **Copepoda** (Ruderfußkrebse) / **Harpacticoida sp.** (Raupenhüpfertlinge)
- **Arthropoda** (Gliederfüßer) / **Crustacea** (Krebse, Krebstiere) / **Ostracoda** (Muschelkrebse)
- **Arthropoda** (Gliederfüßer) / **Insecta** (Insekten) / **Coleoptera** (Käfer) / **Hydrophilidae** (Wasserfreunde, Wasserkäfer)

- **Arthropoda** (Gliederfüßer) / **Insecta** (Insekten) / **Coleoptera** (Käfer) / **Hydrophilidae** (Wasserfreunde, Wasserkäfer) / **Helophorus sp.**
- **Arthropoda** (Gliederfüßer) / **Insecta** (Insekten) / **Diptera** (Zweiflügler) / **Ceratopogonidae** (Bartmücken, Gnitzen) / **Bezzia sp.**
- **Arthropoda** (Gliederfüßer) / **Insecta** (Insekten) / **Diptera** (Zweiflügler) / **Empididae** (Tanzfliegen)
- **Arthropoda** (Gliederfüßer) / **Insecta** (Insekten) / **Diptera** (Zweiflügler) / **Sciomyzidae** (Hornfliegen)
- **Arthropoda** (Gliederfüßer) / **Insecta** (Insekten) / **Diptera** (Zweiflügler) / **Syrphidae** (Schwebfliegen)
- **Arthropoda** (Gliederfüßer) / **Insecta** (Insekten) / **Heteroptera** (Wanzen)
- **Arthropoda** (Gliederfüßer) / **Insecta** (Insekten) / **Plecoptera** (Steinfliegen, Uferfliegen) / **Nemouridae**
- **Mollusca** (Weichtiere) / **Bivalvia** (Muscheln) / **Eulamellibranchiata** (Blattkiemer, Lamellenkiemer) / **Sphaeriidae** (Erbsenmuscheln, Kugelmuscheln) / **Pisidium sp.** (Erbsenmuschel)
- **Mollusca** (Weichtiere) / **Gastropoda** (Schnecken) / **Stylommatophora** (Landlungenschnecken) / **Succineidae** (Bernsteinschnecken)
- **Nemathelminthes** (Schlauchwürmer) / **Nematoda** (Fadenwürmer)
- **Plathelminthes** (Plattwürmer) / **Turbellaria** (Strudelwürmer)
- **Vertebrata** (Wirbeltiere) / **Amphibia** (Amphibien, Lurche) / **Anura** (Froschlurche) / **Ranidae** (Echte Frösche) / **Rana temporaria** (Grasfrosch)

## 5425/Q-876 Heidigskuppenquelle 2

### Quellenkartierung im Biosphärenreservat Rhön – Standard-Datenbogen

Katastrnummer	5425/Q-876			
Name der Quelle	<b>Heidigskuppenquelle 2</b>			
TK 1:25.000	5425 Kleinsassen			
Gauß-Krüger-Koordinaten	r 3564368	h 5597718	NN 602	
Gemarkung / Gemeinde	Abtsroda	Poppenhausen (Wasserkuppe)		
Landkreis / Bundesland	Fulda	Hessen		
Naturraum	354.10	Wasserkuppenrhön		
Haupteinheit	354	Hohe Rhön		
Haupteinheitengruppe	35	Osthessisches Bergland		
Schutz	Biosphärenreservat/Naturpark			
Gefährdung der Quelle	Gewässerausbau/Verrohrung Eutrophierung Forst-/Fahrweg/Straße Drainage			
Maßnahmenvorschläge	Entfernen der Verrohrung			
Geologische Einheit / Kürzel / Petrographie / Stratigraphie	Ablagerungen in Talsohlen / qp-h, Lx,f / Lehm, Kies Feinsand schluffig (kiesig-sandig) / Holozän			
Art der Quelle	Gefasste Quelle			
Luft-/Wassertemperatur pH-Wert / Leitfähigkeit	min	12,1 °C / 8,8 °C	pH-Wert: 7,3	160 µS/cm
	max	12,1 °C / 8,8 °C	pH-Wert: 7,3	160 µS/cm
Feuchtigkeitsgrad	ständig fließend			
Bodensubstrat in der Quelle	steinig sandig, lehmig			
Umgebungslage	Wiesengelände			
Art des Waldes				
Pflanzengesellschaft im direkten Quellbereich	Binsen, Bitteres Schaumkraut, Breit-Wegerich, Gräser, Hahnenfuß, Moose, Sumpf-Vergissmeinnicht, Wiesen-Schaumkraut			
Bemerkungen zum Objekt				
Weitere Anmerkungen				

## 5425/Q-876 Heidigskuppenquelle 2

### Objektfoto



### Zoologisches Arteninventar

- **Annelida** (Gliederwürmer, Ringelwürmer) / **Clitellata** (Gürtelwürmer) / **Oligochaeta** (Wenigborster)
- **Arthropoda** (Gliederfüßer) / **Arachnida** (Spinnentiere) / **Acari** (Milben) / **Oribatida sp.**
- **Arthropoda** (Gliederfüßer) / **Arachnida** (Spinnentiere) / **Araneae** (Spinnen, Webspinnen, Weberspinnen)
- **Arthropoda** (Gliederfüßer) / **Arachnida** (Spinnentiere) / **Araneae** (Spinnen, Webspinnen, Weberspinnen) / **Lycosidae** (Wolfspinnen, Wolfsspinnen)
- **Arthropoda** (Gliederfüßer) / **Arachnida** (Spinnentiere) / **Araneae** (Spinnen, Webspinnen, Weberspinnen) / **Tetragnathidae** (Dickkieferspinnen, Kieferspinnen, Streckerspinnen) / **Tetragnatha sp.**
- **Arthropoda** (Gliederfüßer) / **Crustacea** (Krebse, Krebstiere) / **Amphipoda** (Flohkrebse) / **Gammaridae** / **Gammarus sp.**



- **Arthropoda** (Gliederfüßer) / **Crustacea** (Krebse, Krebstiere) / **Amphipoda** (Flohkrebse) / **Niphargidae** / **Niphargus sp.** (Grundwasserkrebs)
- **Arthropoda** (Gliederfüßer) / **Crustacea** (Krebse, Krebstiere) / **Copepoda** (Ruderfußkrebse) / **Harpacticoida sp.** (Raupenhüpferlinge)
- **Arthropoda** (Gliederfüßer) / **Insecta** (Insekten) / **Coleoptera** (Käfer)
- **Arthropoda** (Gliederfüßer) / **Insecta** (Insekten) / **Diptera** (Zweiflügler) / **Limoniidae** (Stelmücken, Sumpfmücken)
- **Arthropoda** (Gliederfüßer) / **Insecta** (Insekten) / **Diptera** (Zweiflügler) / **Tipulidae** (Erdschnaken, Pferdeschnaken, Schnaken)
- **Arthropoda** (Gliederfüßer) / **Insecta** (Insekten) / **Heteroptera** (Wanzen)
- **Arthropoda** (Gliederfüßer) / **Insecta** (Insekten) / **Plecoptera** (Steinfliegen, Uferfliegen) / **Nemouridae**
- **Arthropoda** (Gliederfüßer) / **Insecta** (Insekten) / **Plecoptera** (Steinfliegen, Uferfliegen) / **Nemouridae** / **Protonemura sp.** (Sechskiemige Uferfliege)
- **Arthropoda** (Gliederfüßer) / **Insecta** (Insekten) / **Trichoptera** (Köcherfliegen) / **Beraeidae**
- **Mollusca** (Weichtiere) / **Bivalvia** (Muscheln) / **Eulamellibranchiata** (Blattkiemer, Lamellenkiemer) / **Sphaeriidae** (Erbsenmuscheln, Kugelmuscheln) / **Pisidium sp.** (Erbsenmuschel)
- **Mollusca** (Weichtiere) / **Gastropoda** (Schnecken) / **Neotaenioglossa** / **Hydrobiidae** (Wasserdeckelschnecken) / **Bythinella compressa** (Rhön-Quellschnecke)
- **Mollusca** (Weichtiere) / **Gastropoda** (Schnecken) / **Stylommatophora** (Landlungenschnecken) / **Succineidae** (Bernsteinschnecken)
- **Plathelminthes** (Plattwürmer) / **Turbellaria** (Strudelwürmer) / **Tricladida** (Planarien, Tricladen) / **Planariidae** / **Polycelis felina** (Gehörnter Vielaugen-Strudelwurm)

## 5425/Q-877 Heidigskuppenquelle 3

### Quellenkartierung im Biosphärenreservat Rhön – Standard-Datenbogen

Katastrnummer	5425/Q-877			
Name der Quelle	<b>Heidigskuppenquelle 3</b>			
TK 1:25.000	5425 Kleinsassen			
Gauß-Krüger-Koordinaten	r 3564339	h 5597624	NN 594	
Gemarkung / Gemeinde	Abtsroda	Poppenhausen (Wasserkuppe)		
Landkreis / Bundesland	Fulda	Hessen		
Naturraum	354.10	Wasserkuppenrhön		
Haupteinheit	354	Hohe Rhön		
Haupteinheitengruppe	35	Osthessisches Bergland		
Schutz	Biosphärenreservat/Naturpark			
Gefährdung der Quelle	Eutrophierung Viehvertritt/Viehweide			
Maßnahmenvorschläge	Extensive Beweidung			
Geologische Einheit / Kürzel / Petrographie / Stratigraphie	Ablagerungen in Talsohlen / qp-h, Lx,f / Lehm, Kies Feinsand schluffig (kiesig-sandig) / Holozän			
Art der Quelle	Sickerquelle			
Luft-/Wassertemperatur pH-Wert / Leitfähigkeit	min	10,5 °C / 8,7 °C	pH-Wert: 7	215 µS/cm
	max	10,5 °C / 8,7 °C	pH-Wert: 7	215 µS/cm
Feuchtigkeitsgrad	ständig feucht			
Bodensubstrat in der Quelle	sandig, lehmig			
Umgebungslage	Wiesengelände			
Art des Waldes				
Pflanzengesellschaft im direkten Quellbereich	Binsen, Brennnessel, Distel, Gräser, Hahnenfuß, Kieselalgen, Löwenzahn, Mädesüß, Scharbockskraut, Schlangenknoterich, Seggen, Sumpf-Vergissmeinnicht, Wiesen-Schaumkraut			
Bemerkungen zum Objekt				
Weitere Anmerkungen				

## 5425/Q-877 Heidigskuppenquelle 3

### Objektfoto



### Zoologisches Arteninventar

- **Annelida** (Gliederwürmer, Ringelwürmer) / **Clitellata** (Gürtelwürmer) / **Oligochaeta** (Wenigborster)
- **Arthropoda** (Gliederfüßer) / **Arachnida** (Spinnentiere) / **Araneae** (Spinnen, Webspinnen, Weberspinnen) / **Lycosidae** (Wolfspinnen, Wolfsspinnen)
- **Arthropoda** (Gliederfüßer) / **Crustacea** (Krebse, Krebstiere) / **Copepoda** (Ruderfußkrebse) / **Cyclopidae** (Hüpfertlinge)
- **Arthropoda** (Gliederfüßer) / **Crustacea** (Krebse, Krebstiere) / **Ostracoda** (Muschelkrebse)
- **Arthropoda** (Gliederfüßer) / **Insecta** (Insekten) / **Caelifera** (Feldheuschrecken) / **Tetrigidae** (Dornschröcken) / **Tetrix sp.**
- **Arthropoda** (Gliederfüßer) / **Insecta** (Insekten) / **Coleoptera** (Käfer) / **Hydrophilidae** (Wasserfreunde, Wasserkäfer) / **Helophorus sp.**
- **Arthropoda** (Gliederfüßer) / **Insecta** (Insekten) / **Diptera** (Zweiflügler)

- **Arthropoda** (Gliederfüßer) / **Insecta** (Insekten) / **Diptera** (Zweiflügler) / **Ceratopogonidae** (Bartmücken, Gnitzen) / **Bezzia sp.**
- **Arthropoda** (Gliederfüßer) / **Insecta** (Insekten) / **Diptera** (Zweiflügler) / **Chironomidae** (Schwarmmücken, Schwarzmücken, Zuckmücken)
- **Arthropoda** (Gliederfüßer) / **Insecta** (Insekten) / **Diptera** (Zweiflügler) / **Ptychopteridae** (Faltenmücken) / **Ptychoptera sp.**
- **Arthropoda** (Gliederfüßer) / **Insecta** (Insekten) / **Homoptera** (Gleichflügler, Pflanzensauger) / **Auchenorrhyncha sp.** (Zikaden)
- **Arthropoda** (Gliederfüßer) / **Insecta** (Insekten) / **Plecoptera** (Steinfliegen, Uferfliegen) / **Nemouridae**
- **Mollusca** (Weichtiere) / **Bivalvia** (Muscheln) / **Eulamellibranchiata** (Blattkiemer, Lamellenkiemer) / **Sphaeriidae** (Erbsenmuscheln, Kugelmuscheln) / **Pisidium sp.** (Erbsenmuschel)
- **Mollusca** (Weichtiere) / **Gastropoda** (Schnecken) / **Stylommatophora** (Landlungenschnecken) / **Succineidae** (Bernsteinschnecken)
- **Nemathelminthes** (Schlauchwürmer) / **Nematoda** (Fadenwürmer)

## 5425/Q-878 Heidigskuppenquelle 4

### Quellenkartierung im Biosphärenreservat Rhön – Standard-Datenbogen

Katasternummer	5425/Q-878			
Name der Quelle	<b>Heidigskuppenquelle 4</b>			
TK 1:25.000	5425 Kleinsassen			
Gauß-Krüger-Koordinaten	r 3564308	h 5597773	NN 619	
Gemarkung / Gemeinde	Abtsroda		Poppenhausen (Wasserkuppe)	
Landkreis / Bundesland	Fulda		Hessen	
Naturraum	354.10	Wasserkuppenrhön		
Haupteinheit	354	Hohe Rhön		
Haupteinheitengruppe	35	Osthessisches Bergland		
Schutz	Biosphärenreservat/Naturpark			
Gefährdung der Quelle	Gewässerausbau/Verrohrung Eutrophierung Viehvertritt/Viehweide Viehtränke			
Maßnahmenvorschläge	Rückbau der Quelfassung Entfernen der Verrohrung Verlegung der Viehtränke aus dem Quellbereich Extensive Beweidung			
Geologische Einheit / Kürzel / Petrographie / Stratigraphie	Hardeggen-Folge + Hardeggen Wechselfolge / smH,st / Sandstein fein bis mittelkörnig Schuff und Tonsteinlagen / Mittlerer Buntsandstein			
Art der Quelle	Sickerquelle Gefasste Quelle			
Luft-/Wassertemperatur pH-Wert / Leitfähigkeit	min	6,9 °C / 8,3 °C	pH-Wert: 7,7	107 µS/cm
	max	6,9 °C / 8,3 °C	pH-Wert: 7,7	107 µS/cm
Feuchtigkeitsgrad	ständig fließend			
Bodensubstrat in der Quelle	steinig sandig, lehmig			
Umgebungslage	Feldgehölz, Wiesengelände			
Art des Waldes	Heckenrose, Kirsche			
Pflanzengesellschaft im direkten Quellbereich	Ampfer, Brennnessel, Echte Nelkenwurz, Frauenmantel, Giersch, Gräser, Hahnenfuß, Moose, Schachtelhalm, Scharbockskraut			
Bemerkungen zum Objekt				
Weitere Anmerkungen				

## 5425/Q-878 Heidigskuppenquelle 4

### Objektfoto



### Zoologisches Arteninventar

- **Annelida** (Gliederwürmer, Ringelwürmer) / **Clitellata** (Gürtelwürmer) / **Oligochaeta** (Wenigborster)
- **Arthropoda** (Gliederfüßer) / **Arachnida** (Spinnentiere) / **Acari** (Milben)
- **Arthropoda** (Gliederfüßer) / **Arachnida** (Spinnentiere) / **Acari** (Milben) / **Oribatida sp.**
- **Arthropoda** (Gliederfüßer) / **Arachnida** (Spinnentiere) / **Araneae** (Spinnen, Webspinnen, Weberspinnen)
- **Arthropoda** (Gliederfüßer) / **Arachnida** (Spinnentiere) / **Araneae** (Spinnen, Webspinnen, Weberspinnen) / **Linyphiidae** (Zwerg- und Baldachinspinnen)
- **Arthropoda** (Gliederfüßer) / **Arachnida** (Spinnentiere) / **Araneae** (Spinnen, Webspinnen, Weberspinnen) / **Lycosidae** (Wolfspinnen)
- **Arthropoda** (Gliederfüßer) / **Crustacea** (Krebse, Krebstiere) / **Copepoda** (Ruderfußkrebse) / **Cyclopidae** (Hüpfertlinge)
- **Arthropoda** (Gliederfüßer) / **Crustacea** (Krebse, Krebstiere) / **Copepoda** (Ruderfußkrebse) / **Harpacticoida sp.** (Raupenhüpfertlinge)
- **Arthropoda** (Gliederfüßer) / **Crustacea** (Krebse, Krebstiere) / **Isopoda** (Asseln) / **Trichoniscidae** (Zwergasseln)
- **Arthropoda** (Gliederfüßer) / **Crustacea** (Krebse, Krebstiere) / **Isopoda** (Asseln) / **Trichoniscidae** (Zwergasseln) / **Trichoniscus sp.**

- **Arthropoda** (Gliederfüßer) / **Insecta** (Insekten) / **Coleoptera** (Käfer)
- **Arthropoda** (Gliederfüßer) / **Insecta** (Insekten) / **Coleoptera** (Käfer) / **Curculionidae** (Rüsselkäfer, Rüssler)
- **Arthropoda** (Gliederfüßer) / **Insecta** (Insekten) / **Coleoptera** (Käfer) / **Hydrophilidae** (Wasserfreunde, Wasserkäfer) / **Anacaena sp.**
- **Arthropoda** (Gliederfüßer) / **Insecta** (Insekten) / **Coleoptera** (Käfer) / **Scarabaeidae** (Blatthornkäfer, Laubkäfer)
- **Arthropoda** (Gliederfüßer) / **Insecta** (Insekten) / **Coleoptera** (Käfer) / **Staphylinidae** (Kurzflügelkäfer, Kurzflügler, Raubkäfer, Raubkurzkäfer)
- **Arthropoda** (Gliederfüßer) / **Insecta** (Insekten) / **Collembola** (Springschwänze)
- **Arthropoda** (Gliederfüßer) / **Insecta** (Insekten) / **Diptera** (Zweiflügler) / **Agromyzidae** (Minierfliegen)
- **Arthropoda** (Gliederfüßer) / **Insecta** (Insekten) / **Diptera** (Zweiflügler) / **Anthomyiidae** (Blumenfliegen)
- **Arthropoda** (Gliederfüßer) / **Insecta** (Insekten) / **Diptera** (Zweiflügler) / **Bibionidae** (Haarmücken, Märzfliegen)
- **Arthropoda** (Gliederfüßer) / **Insecta** (Insekten) / **Diptera** (Zweiflügler) / **Cecidomyiidae** (Gallmücken)
- **Arthropoda** (Gliederfüßer) / **Insecta** (Insekten) / **Diptera** (Zweiflügler) / **Ceratopogonidae** (Bartmücken, Gnitzen)
- **Arthropoda** (Gliederfüßer) / **Insecta** (Insekten) / **Diptera** (Zweiflügler) / **Chironomidae** (Schwarmmücken, Schwarzmücken, Zuckmücken)
- **Arthropoda** (Gliederfüßer) / **Insecta** (Insekten) / **Diptera** (Zweiflügler) / **Empididae** (Tanzfliegen)
- **Arthropoda** (Gliederfüßer) / **Insecta** (Insekten) / **Diptera** (Zweiflügler) / **Ephydriidae** (Salzseefliegen, Sumpffliegen)
- **Arthropoda** (Gliederfüßer) / **Insecta** (Insekten) / **Diptera** (Zweiflügler) / **Lauxaniidae** (Faulfliegen, Polierfliegen, Schmalfliegen) / **Minettia fasciata**
- **Arthropoda** (Gliederfüßer) / **Insecta** (Insekten) / **Diptera** (Zweiflügler) / **Limoniidae** (Stelzmücken, Sumpfmücken)
- **Arthropoda** (Gliederfüßer) / **Insecta** (Insekten) / **Diptera** (Zweiflügler) / **Lonchopteridae** (Lanzenfliegen)
- **Arthropoda** (Gliederfüßer) / **Insecta** (Insekten) / **Diptera** (Zweiflügler) / **Milichiidae** (Nistfliegen)
- **Arthropoda** (Gliederfüßer) / **Insecta** (Insekten) / **Diptera** (Zweiflügler) / **Muscidae** (Echte Fliegen)
- **Arthropoda** (Gliederfüßer) / **Insecta** (Insekten) / **Diptera** (Zweiflügler) / **Muscidae** (Echte Fliegen) / **Hydrotaea pilipes**
- **Arthropoda** (Gliederfüßer) / **Insecta** (Insekten) / **Diptera** (Zweiflügler) / **Muscidae** (Echte Fliegen) / **Neomyia viridescens**
- **Arthropoda** (Gliederfüßer) / **Insecta** (Insekten) / **Diptera** (Zweiflügler) / **Muscidae** (Echte Fliegen) / **Thricops nigrifrons**

- **Arthropoda** (Gliederfüßer) / **Insecta** (Insekten) / **Diptera** (Zweiflügler) / **Opomyzidae** (Saftfliegen, Wiesenfliegen)
- **Arthropoda** (Gliederfüßer) / **Insecta** (Insekten) / **Diptera** (Zweiflügler) / **Opomyzidae** (Saftfliegen, Wiesenfliegen) / ***Geomyza tripunctata***
- **Arthropoda** (Gliederfüßer) / **Insecta** (Insekten) / **Diptera** (Zweiflügler) / **Opomyzidae** (Saftfliegen, Wiesenfliegen) / ***Opomyza germinationis***
- **Arthropoda** (Gliederfüßer) / **Insecta** (Insekten) / **Diptera** (Zweiflügler) / **Phoridae** (Buckelfliegen, Randnervfliegen, Rennfliegen)
- **Arthropoda** (Gliederfüßer) / **Insecta** (Insekten) / **Diptera** (Zweiflügler) / **Psychodidae** (Schmetterlingsmücken)
- **Arthropoda** (Gliederfüßer) / **Insecta** (Insekten) / **Diptera** (Zweiflügler) / **Sarcophagidae** (Fleischfliegen)
- **Arthropoda** (Gliederfüßer) / **Insecta** (Insekten) / **Diptera** (Zweiflügler) / **Scatopsidae** (Dungmücken)
- **Arthropoda** (Gliederfüßer) / **Insecta** (Insekten) / **Diptera** (Zweiflügler) / **Sciaridae** (Trauermücken)
- **Arthropoda** (Gliederfüßer) / **Insecta** (Insekten) / **Diptera** (Zweiflügler) / **Sciomyzidae** (Hornfliegen) / ***Limnia unguicornis***
- **Arthropoda** (Gliederfüßer) / **Insecta** (Insekten) / **Diptera** (Zweiflügler) / **Sepsidae** (Schwingfliegen) / ***Sepsis sp.***
- **Arthropoda** (Gliederfüßer) / **Insecta** (Insekten) / **Diptera** (Zweiflügler) / **Tabanidae** (Bremsen) / ***Tabanus sp.***
- **Arthropoda** (Gliederfüßer) / **Insecta** (Insekten) / **Diptera** (Zweiflügler) / **Tephritidae** (Bohrfliegen)
- **Arthropoda** (Gliederfüßer) / **Insecta** (Insekten) / **Diptera** (Zweiflügler) / **Thaumaleidae** (Dunkelmücken)
- **Arthropoda** (Gliederfüßer) / **Insecta** (Insekten) / **Heteroptera** (Wanzen)
- **Arthropoda** (Gliederfüßer) / **Insecta** (Insekten) / **Homoptera** (Gleichflügler, Pflanzensauger) / **Aphidina sp.** (Blattläuse)
- **Arthropoda** (Gliederfüßer) / **Insecta** (Insekten) / **Hymenoptera** (Hautflügler) / **Apocrita sp.** (Wespen)
- **Arthropoda** (Gliederfüßer) / **Insecta** (Insekten) / **Hymenoptera** (Hautflügler) / **Formicidae** (Ameisen)
- **Arthropoda** (Gliederfüßer) / **Insecta** (Insekten) / **Lepidoptera** (Schmetterlinge)
- **Arthropoda** (Gliederfüßer) / **Insecta** (Insekten) / **Mecoptera** (Schnabelfliegen) / **Panorpidae** (Skorpionsfliegen) / ***Panorpa sp.***
- **Arthropoda** (Gliederfüßer) / **Insecta** (Insekten) / **Neuroptera** (Echte Netzflügler, Hafte, Plattflügler) / **Chrysopidae** (Florfliegen, Goldaugen)
- **Arthropoda** (Gliederfüßer) / **Insecta** (Insekten) / **Plecoptera** (Steinfliegen, Uferfliegen) / **Nemouridae**
- **Arthropoda** (Gliederfüßer) / **Insecta** (Insekten) / **Psocoptera** (Bücherläuse, Flechtlinge, Rindenläuse, Staubläuse)



- **Arthropoda** (Gliederfüßer) / **Insecta** (Insekten) / **Thysanoptera** (Blasenfüße, Fransenflügler, Thripse)
- **Arthropoda** (Gliederfüßer) / **Insecta** (Insekten) / **Trichoptera** (Köcherfliegen)
- **Arthropoda** (Gliederfüßer) / **Insecta** (Insekten) / **Trichoptera** (Köcherfliegen) / **Beraeidae**
- **Mollusca** (Weichtiere) / **Bivalvia** (Muscheln) / **Eulamellibranchiata** (Blattkiemer, Lamellenkiemer) / **Sphaeriidae** (Erbsenmuscheln, Kugelmuscheln) / **Pisidium sp.** (Erbsenmuschel)
- **Mollusca** (Weichtiere) / **Gastropoda** (Schnecken) / **Neotaenioglossa** / **Hydrobiidae** (Wasserdeckelschnecken) / **Bythinella compressa** (Rhön-Quellschnecke)
- **Mollusca** (Weichtiere) / **Gastropoda** (Schnecken) / **Stylommatophora** (Landlungenschnecken) / **Arionidae** (Wegschnecken)
- **Mollusca** (Weichtiere) / **Gastropoda** (Schnecken) / **Stylommatophora** (Landlungenschnecken) / **Helicidae** (Schnirkelschnecken) / **Cepaea hortensis** (Weißmündige Bänderschnecke)
- **Mollusca** (Weichtiere) / **Gastropoda** (Schnecken) / **Stylommatophora** (Landlungenschnecken) / **Hygromiidae** (Laubschnecken) / **Monachoides incarnatus** (Rötliche Laubschnecke)
- **Mollusca** (Weichtiere) / **Gastropoda** (Schnecken) / **Stylommatophora** (Landlungenschnecken) / **Limacidae** (Egelschnecken, Schneegel)
- **Nemathelminthes** (Schlauchwürmer) / **Nematoda** (Fadenwürmer)
- **Plathelminthes** (Plattwürmer) / **Turbellaria** (Strudelwürmer) / **Tricladida** (Planarien, Tricladen) / **Planariidae** / **Polycelis felina** (Gehörnter Vielaugen-Strudelwurm)
- **Vertebrata** (Wirbeltiere) / **Amphibia** (Amphibien, Lurche) / **Anura** (Froschlurche) / **Ranidae** (Echte Frösche) / **Rana temporaria** (Grasfrosch)
- **Vertebrata** (Wirbeltiere) / **Amphibia** (Amphibien, Lurche) / **Caudata** (Schwanzlurche) / **Salamandridae** (Echte Salamander, Salamander und Wassermolche) / **Salamandra salamandra terrestris** (Gestreifter Feuersalamander)

## 5425/Q-879 Heidigskuppenquelle 5

### Quellenkartierung im Biosphärenreservat Rhön – Standard-Datenbogen

Katasternummer	5425/Q-879			
Name der Quelle	<b>Heidigskuppenquelle 5</b>			
TK 1:25.000	5425 Kleinsassen			
Gauß-Krüger-Koordinaten	r 3564371	h 5597811	NN 618	
Gemarkung / Gemeinde	Abtsroda	Poppenhausen (Wasserkuppe)		
Landkreis / Bundesland	Fulda	Hessen		
Naturraum	354.10	Wasserkuppenrhön		
Haupteinheit	354	Hohe Rhön		
Haupteinheitengruppe	35	Osthessisches Bergland		
Schutz	Biosphärenreservat/Naturpark			
Gefährdung der Quelle	Gewässerausbau/Verrohrung Eutrophierung Viehtritt/Viehweide Viehtränke			
Maßnahmenvorschläge	Rückbau der Quelfassung Entfernen der Verrohrung Verlegung der Viehtränke aus dem Quellbereich Extensive Beweidung			
Geologische Einheit / Kürzel / Petrographie / Stratigraphie	Lösslehm / qp,Löl / Lösslehm tonig bis feinsandig, Verwitterungsschutt / Pleistozän			
Art der Quelle	Gefasste Quelle			
Luft-/Wassertemperatur pH-Wert / Leitfähigkeit	min	8,7 °C / 9,4 °C	pH-Wert: 7,6	158 µS/cm
	max	8,7 °C / 9,4 °C	pH-Wert: 7,6	158 µS/cm
Feuchtigkeitsgrad	ständig fließend			
Bodensubstrat in der Quelle	sandig, lehmig			
Umgebungslage	Wiesengelände			
Art des Waldes				
Pflanzengesellschaft im direkten Quellbereich	Brennnessel, Distel, Gräser, Hahnenfuß, Löwenzahn, Moose			
Bemerkungen zum Objekt				
Weitere Anmerkungen				

## 5425/Q-879 Heidigskuppenquelle 5

### Objektfoto



### Zoologisches Arteninventar

- **Annelida** (Gliederwürmer, Ringelwürmer) / **Clitellata** (Gürtelwürmer) / **Oligochaeta** (Wenigborster)
- **Arthropoda** (Gliederfüßer) / **Arachnida** (Spinnentiere) / **Araneae** (Spinnen, Webspinnen, Weberspinnen)
- **Arthropoda** (Gliederfüßer) / **Arachnida** (Spinnentiere) / **Araneae** (Spinnen, Webspinnen, Weberspinnen) / **Lycosidae** (Wolfspinnen, Wolfsspinnen)
- **Arthropoda** (Gliederfüßer) / **Crustacea** (Krebse, Krebstiere) / **Copepoda** (Ruderfußkrebse) / **Cyclopidae** (Hüpfertlinge)
- **Arthropoda** (Gliederfüßer) / **Crustacea** (Krebse, Krebstiere) / **Isopoda** (Asseln) / **Oniscidae** / **Oniscus asellus** (Mauerassel)
- **Arthropoda** (Gliederfüßer) / **Crustacea** (Krebse, Krebstiere) / **Ostracoda** (Muschelkrebse)
- **Arthropoda** (Gliederfüßer) / **Insecta** (Insekten) / **Coleoptera** (Käfer) / **Hydrophilidae** (Wasserfreunde, Wasserkäfer)
- **Arthropoda** (Gliederfüßer) / **Insecta** (Insekten) / **Coleoptera** (Käfer) / **Hydrophilidae** (Wasserfreunde, Wasserkäfer) / **Anacaena sp.**
- **Arthropoda** (Gliederfüßer) / **Insecta** (Insekten) / **Diptera** (Zweiflügler) / **Chironomidae** (Schwarmmücken, Schwarzmücken, Zuckmücken)

- **Mollusca** (Weichtiere) / **Bivalvia** (Muscheln) / **Eulamellibranchiata** (Blattkiemer, Lamellenkiemer) / **Sphaeriidae** (Erbsenmuscheln, Kugelmuscheln) / **Pisidium sp.** (Erbsenmuschel)
- **Mollusca** (Weichtiere) / **Gastropoda** (Schnecken) / **Neotaenioglossa** / **Hydrobiidae** (Wasserdeckelschnecken) / **Bythinella compressa** (Rhön-Quellschnecke)

## 5425/Q-880 Heidigskuppenquelle 6

### Quellenkartierung im Biosphärenreservat Rhön – Standard-Datenbogen

Katasternummer	5425/Q-880			
Name der Quelle	<b>Heidigskuppenquelle 6</b>			
TK 1:25.000	5425 Kleinsassen			
Gauß-Krüger-Koordinaten	r 3564343	h 5597840	NN 629	
Gemarkung / Gemeinde	Abtsroda	Poppenhausen (Wasserkuppe)		
Landkreis / Bundesland	Fulda	Hessen		
Naturraum	354.10	Wasserkuppenrhön		
Haupteinheit	354	Hohe Rhön		
Haupteinheitengruppe	35	Osthessisches Bergland		
Schutz	Biosphärenreservat/Naturpark			
Gefährdung der Quelle	Eutrophierung Viehvertritt/Viehweide			
Maßnahmenvorschläge	Extensive Beweidung			
Geologische Einheit / Kürzel / Petrographie / Stratigraphie	Lösslehm / qp,Löl / Lösslehm tonig bis feinsandig, Verwitterungsschutt / Pleistozän			
Art der Quelle	Sickerquelle			
Luft-/Wassertemperatur pH-Wert / Leitfähigkeit	min	9,5 °C / 9,4 °C	pH-Wert: 7,7	205 µS/cm
	max	9,5 °C / 9,4 °C	pH-Wert: 7,7	205 µS/cm
Feuchtigkeitsgrad	ständig feucht			
Bodensubstrat in der Quelle	steinig sandig, lehmig			
Umgebungslage	Waldrand			
Art des Waldes	Rotbuche			
Pflanzengesellschaft im direkten Quellbereich	Ampfer, Binsen, Bitteres Schaumkraut, Distel, Gräser, Hahnenfuß, Löwenzahn, Moose, Sumpf-Vergissmeinnicht, Wiesen-Schaumkraut			
Bemerkungen zum Objekt				
Weitere Anmerkungen				

## 5425/Q-880 Heidigskuppenquelle 6

### Objektfoto



### Zoologisches Arteninventar

- **Annelida** (Gliederwürmer, Ringelwürmer) / **Clitellata** (Gürtelwürmer) / **Oligochaeta** (Wenigborster)
- **Annelida** (Gliederwürmer, Ringelwürmer) / **Clitellata** (Gürtelwürmer) / **Oligochaeta** (Wenigborster) / **Lumbricidae** (Regenwürmer) / **Eiseniella tetraedra** (Wasser-Regenwurm)
- **Arthropoda** (Gliederfüßer) / **Arachnida** (Spinnentiere) / **Araneae** (Spinnen, Webspinnen, Weberspinnen)
- **Arthropoda** (Gliederfüßer) / **Arachnida** (Spinnentiere) / **Araneae** (Spinnen, Webspinnen, Weberspinnen) / **Lycosidae** (Wolfspinnen, Wolfspinnen)
- **Arthropoda** (Gliederfüßer) / **Arachnida** (Spinnentiere) / **Araneae** (Spinnen, Webspinnen, Weberspinnen) / **Tetragnathidae** (Dickkieferspinnen, Kieferspinnen, Streckerspinnen) / **Tetragnatha sp.**
- **Arthropoda** (Gliederfüßer) / **Crustacea** (Krebse, Krebstiere) / **Amphipoda** (Flohkrebse) / **Niphargidae** / **Niphargus schellenbergi** (Schellenberg-Grundwasserkrebs)

- **Arthropoda** (Gliederfüßer) / **Crustacea** (Krebse, Krebstiere) / **Copepoda** (Ruderfußkrebse) / **Cyclopidae** (Hüpfertlinge)
- **Arthropoda** (Gliederfüßer) / **Crustacea** (Krebse, Krebstiere) / **Copepoda** (Ruderfußkrebse) / **Harpacticoida sp.** (Raupenhüpfertlinge)
- **Arthropoda** (Gliederfüßer) / **Insecta** (Insekten) / **Caelifera** (Feldheuschrecken) / **Tetrigidae** (Dornschröcken) / **Tetrix sp.**
- **Arthropoda** (Gliederfüßer) / **Insecta** (Insekten) / **Coleoptera** (Käfer)
- **Arthropoda** (Gliederfüßer) / **Insecta** (Insekten) / **Coleoptera** (Käfer) / **Carabidae** (Laufkäfer)
- **Arthropoda** (Gliederfüßer) / **Insecta** (Insekten) / **Coleoptera** (Käfer) / **Staphylinidae** (Kurzflügelkäfer, Kurzflügler, Raubkäfer, Raubkurzkäfer)
- **Arthropoda** (Gliederfüßer) / **Insecta** (Insekten) / **Collembola** (Springschwänze)
- **Arthropoda** (Gliederfüßer) / **Insecta** (Insekten) / **Diptera** (Zweiflügler) / **Chironomidae** (Schwarmmücken, Schwarzmücken, Zuckmücken)
- **Arthropoda** (Gliederfüßer) / **Insecta** (Insekten) / **Diptera** (Zweiflügler) / **Psychodidae** (Schmetterlingsmücken)
- **Arthropoda** (Gliederfüßer) / **Insecta** (Insekten) / **Homoptera** (Gleichflügler, Pflanzensauger) / **Auchenorrhyncha sp.** (Zikaden)
- **Arthropoda** (Gliederfüßer) / **Insecta** (Insekten) / **Hymenoptera** (Hautflügler) / **Formicidae** (Ameisen)
- **Arthropoda** (Gliederfüßer) / **Insecta** (Insekten) / **Trichoptera** (Köcherfliegen) / **Beraeidae**
- **Arthropoda** (Gliederfüßer) / **Myriapoda** (Tausendfüßer, Tausendfüßler, Vielfüßer) / **Diplopoda** (Doppelfüßer, Doppelfüßler)
- **Mollusca** (Weichtiere) / **Bivalvia** (Muscheln) / **Eulamellibranchiata** (Blattkiemer, Lamellenkiemer) / **Sphaeriidae** (Erbsenmuscheln, Kugelmuscheln) / **Pisidium sp.** (Erbsenmuschel)
- **Mollusca** (Weichtiere) / **Gastropoda** (Schnecken) / **Neotaenioglossa** / **Hydrobiidae** (Wasserdeckelschnecken) / **Bythinella compressa** (Rhön-Quellschnecke)
- **Mollusca** (Weichtiere) / **Gastropoda** (Schnecken) / **Stylommatophora** (Landlungenschnecken) / **Succineidae** (Bernsteinschnecken)
- **Nemathelminthes** (Schlauchwürmer) / **Nematoda** (Fadenwürmer)
- **Plathelminthes** (Plattwürmer) / **Turbellaria** (Strudelwürmer) / **Tricladida** (Planarien, Tricladen) / **Planariidae** / **Polycelis felina** (Gehörnter Vieläugen-Strudelwurm)
- **Vertebrata** (Wirbeltiere) / **Amphibia** (Amphibien, Lurche) / **Anura** (Froschlurche) / **Ranidae** (Echte Frösche) / **Rana temporaria** (Grasfrosch)

## 5425/Q-881 Heidigskuppenquelle 7

### Quellenkartierung im Biosphärenreservat Rhön – Standard-Datenbogen

Katastrnummer	5425/Q-881			
Name der Quelle	<b>Heidigskuppenquelle 7</b>			
TK 1:25.000	5425 Kleinsassen			
Gauß-Krüger-Koordinaten	r 3564342	h 5597844	NN 630	
Gemarkung / Gemeinde	Abtsroda	Poppenhausen (Wasserkuppe)		
Landkreis / Bundesland	Fulda	Hessen		
Naturraum	354.10	Wasserkuppenrhön		
Haupteinheit	354	Hohe Rhön		
Haupteinheitengruppe	35	Osthessisches Bergland		
Schutz	Biosphärenreservat/Naturpark			
Gefährdung der Quelle	Eutrophierung Viehvertritt/Viehweide			
Maßnahmenvorschläge	Extensive Beweidung			
Geologische Einheit / Kürzel / Petrographie / Stratigraphie	Lösslehm / qp,Löl / Lösslehm tonig bis feinsandig, Verwitterungsschutt / Pleistozän			
Art der Quelle	Sickerquelle			
Luft-/Wassertemperatur pH-Wert / Leitfähigkeit	min	6,9 °C / 10,7 °C	pH-Wert: 7,5	195 µS/cm
	max	6,9 °C / 10,7 °C	pH-Wert: 7,5	195 µS/cm
Feuchtigkeitsgrad	ständig feucht			
Bodensubstrat in der Quelle	sandig, lehmig			
Umgebungslage	Waldrand			
Art des Waldes	Hagebutte, Heckenrose, Rotbuche			
Pflanzengesellschaft im direkten Quellbereich	Ampfer, Binsen, Brennnessel, Distel, Gräser, Hahnenfuß, Moose, Weiderich, Wiesen-Schaumkraut			
Bemerkungen zum Objekt				
Weitere Anmerkungen				



## 5425/Q-881 Heidigskuppenquelle 7

### Objektfoto



### Zoologisches Arteninventar

- **Annelida** (Gliederwürmer, Ringelwürmer) / **Clitellata** (Gürtelwürmer) / **Oligochaeta** (Wenigborster)
- **Annelida** (Gliederwürmer, Ringelwürmer) / **Clitellata** (Gürtelwürmer) / **Oligochaeta** (Wenigborster) / **Lumbricidae** (Regenwürmer) / **Eiseniella tetraedra** (Wasser-Regenwurm)
- **Arthropoda** (Gliederfüßer) / **Arachnida** (Spinnentiere) / **Acari** (Milben)
- **Arthropoda** (Gliederfüßer) / **Arachnida** (Spinnentiere) / **Araneae** (Spinnen, Webspinnen, Weberspinnen)
- **Arthropoda** (Gliederfüßer) / **Arachnida** (Spinnentiere) / **Araneae** (Spinnen, Webspinnen, Weberspinnen) / **Linyphiidae** (Baldachinspinnen, Deckennetzspinnen, Zwergspinnen)
- **Arthropoda** (Gliederfüßer) / **Arachnida** (Spinnentiere) / **Araneae** (Spinnen, Webspinnen, Weberspinnen) / **Tetragnathidae** (Dickkieferspinnen, Kieferspinnen, Streckerspinnen) / **Tetragnatha sp.**
- **Arthropoda** (Gliederfüßer) / **Crustacea** (Krebse, Krebstiere) / **Copepoda** (Ruderfußkrebse) / **Harpacticoida sp.** (Raupenhüpferlinge)
- **Arthropoda** (Gliederfüßer) / **Crustacea** (Krebse, Krebstiere) / **Isopoda** (Asseln)
- **Arthropoda** (Gliederfüßer) / **Crustacea** (Krebse, Krebstiere) / **Ostracoda** (Muschelkrebse)
- **Arthropoda** (Gliederfüßer) / **Insecta** (Insekten) / **Blattariae** (Schaben)
- **Arthropoda** (Gliederfüßer) / **Insecta** (Insekten) / **Coleoptera** (Käfer)

- **Arthropoda** (Gliederfüßer) / **Insecta** (Insekten) / **Coleoptera** (Käfer) / **Carabidae** (Laufkäfer)
- **Arthropoda** (Gliederfüßer) / **Insecta** (Insekten) / **Collembola** (Springschwänze)
- **Arthropoda** (Gliederfüßer) / **Insecta** (Insekten) / **Diptera** (Zweiflügler)
- **Arthropoda** (Gliederfüßer) / **Insecta** (Insekten) / **Diptera** (Zweiflügler) / **Cecidomyiidae** (Gallmücken)
- **Arthropoda** (Gliederfüßer) / **Insecta** (Insekten) / **Diptera** (Zweiflügler) / **Ceratopogonidae** (Bartmücken, Gnitzen) / **Bezzia sp.**
- **Arthropoda** (Gliederfüßer) / **Insecta** (Insekten) / **Diptera** (Zweiflügler) / **Chironomidae** (Schwarmmücken, Schwarzmücken, Zuckmücken)
- **Arthropoda** (Gliederfüßer) / **Insecta** (Insekten) / **Diptera** (Zweiflügler) / **Tipulidae** (Erdschnaken, Pferdeschnaken, Schnaken)
- **Arthropoda** (Gliederfüßer) / **Insecta** (Insekten) / **Heteroptera** (Wanzen)
- **Arthropoda** (Gliederfüßer) / **Insecta** (Insekten) / **Trichoptera** (Köcherfliegen) / **Beraeidae**
- **Arthropoda** (Gliederfüßer) / **Myriapoda** (Tausendfüßer, Tausendfüßler, Vielfüßer) / **Diplopoda** (Doppelfüßer, Doppelfüßler)
- **Mollusca** (Weichtiere) / **Bivalvia** (Muscheln) / **Eulamellibranchiata** (Blattkiemer, Lamellenkiemer) / **Sphaeriidae** (Erbsenmuscheln, Kugelmuscheln) / **Pisidium sp.** (Erbsenmuschel)
- **Mollusca** (Weichtiere) / **Gastropoda** (Schnecken) / **Stylommatophora** (Landlungenschnecken) / **Arionidae** (Wegschnecken)
- **Mollusca** (Weichtiere) / **Gastropoda** (Schnecken) / **Stylommatophora** (Landlungenschnecken) / **Hygromiidae** (Laubschnecken) / **Monachoides incarnatus** (Rötliche Laubschnecke)
- **Nemathelminthes** (Schlauchwürmer) / **Nematoda** (Fadenwürmer)
- **Vertebrata** (Wirbeltiere) / **Amphibia** (Amphibien, Lurche) / **Anura** (Froschlurche) / **Ranidae** (Echte Frösche) / **Rana temporaria** (Grasfrosch)


## 5425/Q-882 Heidigskuppenquelle 8

### Quellenkartierung im Biosphärenreservat Rhön – Standard-Datenbogen

Katastrnummer	5425/Q-882			
Name der Quelle	<b>Heidigskuppenquelle 8</b>			
TK 1:25.000	5425 Kleinsassen			
Gauß-Krüger-Koordinaten	r 3564367	h 5597891	NN 630	
Gemarkung / Gemeinde	Abtsroda	Poppenhausen (Wasserkuppe)		
Landkreis / Bundesland	Fulda	Hessen		
Naturraum	354.10	Wasserkuppenrhön		
Haupteinheit	354	Hohe Rhön		
Haupteinheitengruppe	35	Osthessisches Bergland		
Schutz	Biosphärenreservat/Naturpark			
Gefährdung der Quelle	Eutrophierung Viehvertritt/Viehweide			
Maßnahmenvorschläge	Extensive Beweidung			
Geologische Einheit / Kürzel / Petrographie / Stratigraphie	Lösslehm / qp,Löl / Lösslehm tonig bis feinsandig, Verwitterungsschutt / Pleistozän			
Art der Quelle	Sickerquelle			
Luft-/Wassertemperatur pH-Wert / Leitfähigkeit	min	9,3 °C / 9 °C	pH-Wert: 6,9	162 µS/cm
	max	9,3 °C / 9 °C	pH-Wert: 6,9	162 µS/cm
Feuchtigkeitsgrad	ständig feucht			
Bodensubstrat in der Quelle	sandig, lehmig			
Umgebungslage	Wiesengelände			
Art des Waldes				
Pflanzengesellschaft im direkten Quellbereich	Ampfer, Binsen, Bitteres Schaumkraut, Brennnessel, Distel, Gräser, Hahnenfuß, Minze, Moose, Sumpf-Vergissmeinnicht, Wiesen-Schaumkraut			
Bemerkungen zum Objekt				
Weitere Anmerkungen				

## 5425/Q-882 Heidigskuppenquelle 8

### Objektfoto



### Zoologisches Arteninventar

- **Annelida** (Gliederwürmer, Ringelwürmer) / **Clitellata** (Gürtelwürmer) / **Oligochaeta** (Wenigborster)
- **Arthropoda** (Gliederfüßer) / **Arachnida** (Spinnentiere) / **Acari** (Milben) / **Oribatida sp.**
- **Arthropoda** (Gliederfüßer) / **Arachnida** (Spinnentiere) / **Araneae** (Spinnen, Webspinnen, Weberspinnen)
- **Arthropoda** (Gliederfüßer) / **Arachnida** (Spinnentiere) / **Araneae** (Spinnen, Webspinnen, Weberspinnen) / **Linyphiidae** (Baldachinspinnen, Decknetzspinnen, Zwergspinnen)
- **Arthropoda** (Gliederfüßer) / **Arachnida** (Spinnentiere) / **Araneae** (Spinnen, Webspinnen, Weberspinnen) / **Lycosidae** (Wolfspinnen, Wolfsspinnen)
- **Arthropoda** (Gliederfüßer) / **Arachnida** (Spinnentiere) / **Opiliones** (Afterspinnen, Kanker, Weberknechte) / **Phalangidae** (Echte Weberknechte, Schneider)

- **Arthropoda** (Gliederfüßer) / **Crustacea** (Krebse, Krebstiere) / **Copepoda** (Ruderfußkrebse) / **Cyclopidae** (Hüpfertlinge)
- **Arthropoda** (Gliederfüßer) / **Crustacea** (Krebse, Krebstiere) / **Copepoda** (Ruderfußkrebse) / **Harpacticoida sp.** (Raupenhüpfertlinge)
- **Arthropoda** (Gliederfüßer) / **Crustacea** (Krebse, Krebstiere) / **Isopoda** (Asseln)
- **Arthropoda** (Gliederfüßer) / **Crustacea** (Krebse, Krebstiere) / **Ostracoda** (Muschelkrebse)
- **Arthropoda** (Gliederfüßer) / **Insecta** (Insekten) / **Caelifera** (Feldheuschrecken) / **Tetrigidae** (Dornschracken) / **Tetrix sp.**
- **Arthropoda** (Gliederfüßer) / **Insecta** (Insekten) / **Coleoptera** (Käfer)
- **Arthropoda** (Gliederfüßer) / **Insecta** (Insekten) / **Coleoptera** (Käfer) / **Carabidae** (Laufkäfer)
- **Arthropoda** (Gliederfüßer) / **Insecta** (Insekten) / **Collembola** (Springschwänze)
- **Arthropoda** (Gliederfüßer) / **Insecta** (Insekten) / **Diptera** (Zweiflügler) / **Chironomidae** (Schwarmmücken, Schwarzmücken, Zuckmücken)
- **Arthropoda** (Gliederfüßer) / **Insecta** (Insekten) / **Heteroptera** (Wanzen)
- **Arthropoda** (Gliederfüßer) / **Insecta** (Insekten) / **Plecoptera** (Steinfliegen, Uferfliegen) / **Nemouridae**
- **Arthropoda** (Gliederfüßer) / **Myriapoda** (Tausendfüßer, Tausendfüßler, Vielfüßer) / **Diplopoda** (Doppelfüßer, Doppelfüßler) / **Julidae** (Schnurfüßer) / **Tachypodoiulus niger** (Schwarzer Schnurfüßer)
- **Mollusca** (Weichtiere) / **Bivalvia** (Muscheln) / **Eulamellibranchiata** (Blattkiemer, Lamellenkiemer) / **Sphaeriidae** (Erbsenmuscheln, Kugelmuscheln) / **Pisidium sp.** (Erbsenmuschel)
- **Mollusca** (Weichtiere) / **Gastropoda** (Schnecken) / **Stylommatophora** (Landlungenschnecken) / **Helicidae** (Schnirkelschnecken) / **Cepaea hortensis** (Weißmündige Bänderschnecke)
- **Vertebrata** (Wirbeltiere) / **Amphibia** (Amphibien, Lurche) / **Anura** (Froschlurche) / **Ranidae** (Echte Frösche) / **Rana temporaria** (Grasfrosch)
- **Vertebrata** (Wirbeltiere) / **Reptilia** (Kriechtiere, Reptilien) / **Squamata** (Schuppenkriechtiere) / **Lacertidae** (Eidechsen) / **Lacerta vivipara** (Waldeidechse)

## 5425/Q-883 Heidigskuppenquelle 9

### Quellenkartierung im Biosphärenreservat Rhön – Standard-Datenbogen

Katasternummer	5425/Q-883			
Name der Quelle	<b>Heidigskuppenquelle 9</b>			
TK 1:25.000	5425 Kleinsassen			
Gauß-Krüger-Koordinaten	r 3564348	h 5597923	NN 640	
Gemarkung / Gemeinde	Abtsroda	Poppenhausen (Wasserkuppe)		
Landkreis / Bundesland	Fulda	Hessen		
Naturraum	354.10	Wasserkuppenrhön		
Haupteinheit	354	Hohe Rhön		
Haupteinheitengruppe	35	Osthessisches Bergland		
Schutz	Biosphärenreservat/Naturpark			
Gefährdung der Quelle	Eutrophierung Viehvertritt/Viehweide			
Maßnahmenvorschläge	Extensive Beweidung			
Geologische Einheit / Kürzel / Petrographie / Stratigraphie	Lösslehm / qp,Löl / Lösslehm tonig bis feinsandig, Verwitterungsschutt / Pleistozän			
Art der Quelle	Sickerquelle			
Luft-/Wassertemperatur pH-Wert / Leitfähigkeit	min	7,5 °C / 11,2 °C	pH-Wert: 6,8	135 µS/cm
	max	7,5 °C / 11,2 °C	pH-Wert: 6,8	135 µS/cm
Feuchtigkeitsgrad	ständig feucht			
Bodensubstrat in der Quelle	sandig, lehmig			
Umgebungslage	Wiesengelände			
Art des Waldes				
Pflanzengesellschaft im direkten Quellbereich	Ampfer, Bachbunze, Binsen, Bitteres Schaumkraut, Brennnessel, Distel, Gräser, Grünalgen, Hahnenfuß, Moose, Sumpfvergissmeinecht, Weiderich, Wiesen-Schaumkraut			
Bemerkungen zum Objekt				
Weitere Anmerkungen				

## 5425/Q-883 Heidigskuppenquelle 9

### Objektfoto



### Zoologisches Arteninventar

- **Annelida** (Gliederwürmer, Ringelwürmer) / **Clitellata** (Gürtelwürmer) / **Oligochaeta** (Wenigborster)
- **Arthropoda** (Gliederfüßer) / **Arachnida** (Spinnentiere) / **Acari** (Milben)
- **Arthropoda** (Gliederfüßer) / **Arachnida** (Spinnentiere) / **Araneae** (Spinnen, Webspinnen, Weberspinnen) / **Lycosidae** (Wolfspinnen, Wolfsspinnen)
- **Arthropoda** (Gliederfüßer) / **Crustacea** (Krebse, Krebstiere) / **Copepoda** (Ruderfußkrebse) / **Cyclopidae** (Hüpfelinge)
- **Arthropoda** (Gliederfüßer) / **Crustacea** (Krebse, Krebstiere) / **Copepoda** (Ruderfußkrebse) / **Harpacticoida sp.** (Raupenhüpfelinge)
- **Arthropoda** (Gliederfüßer) / **Crustacea** (Krebse, Krebstiere) / **Ostracoda** (Muschelkrebse)
- **Arthropoda** (Gliederfüßer) / **Insecta** (Insekten) / **Diptera** (Zweiflügler) / **Ceratopogonidae** (Bartmücken, Gnitzen) / **Bezzia sp.**

- **Arthropoda** (Gliederfüßer) / **Insecta** (Insekten) / **Diptera** (Zweiflügler) / **Chironomidae** (Schwammücken, Schwarzmücken, Zuckmücken)
- **Arthropoda** (Gliederfüßer) / **Insecta** (Insekten) / **Plecoptera** (Steinfliegen, Uferfliegen) / **Nemouridae**
- **Arthropoda** (Gliederfüßer) / **Insecta** (Insekten) / **Trichoptera** (Köcherfliegen)
- **Mollusca** (Weichtiere) / **Bivalvia** (Muscheln) / **Eulamellibranchiata** (Blattkiemer, Lamellenkiemer) / **Sphaeriidae** (Erbsenmuscheln, Kugelmuscheln) / **Pisidium sp.** (Erbsenmuschel)
- **Mollusca** (Weichtiere) / **Gastropoda** (Schnecken) / **Basommatophora** (Süßwasserlungenschnecken, Wasserlungenschnecken) / **Lymnaeidae** (Schlammschnecken) / **Galba truncatula** (Kleine Sumpfschnecke)
- **Mollusca** (Weichtiere) / **Gastropoda** (Schnecken) / **Stylommatophora** (Landlungenschnecken) / **Succineidae** (Bernsteinschnecken)
- **Nemathelminthes** (Schlauchwürmer) / **Nematoda** (Fadenwürmer)
- **Nemathelminthes** (Schlauchwürmer) / **Rotatoria** (Rädertierchen, Rädertiere)
- **Vertebrata** (Wirbeltiere) / **Amphibia** (Amphibien, Lurche) / **Anura** (Froschlurche) / **Ranidae** (Echte Frösche) / **Rana temporaria** (Grasfrosch)



## 5425/Q-884 Heidigskuppenquelle 10

### Quellenkartierung im Biosphärenreservat Rhön – Standard-Datenbogen

Katasternummer	5425/Q-884			
Name der Quelle	<b>Heidigskuppenquelle 10</b>			
TK 1:25.000	5425 Kleinsassen			
Gauß-Krüger-Koordinaten	r 3564373	h 5597926	NN 632	
Gemarkung / Gemeinde	Abtsroda	Poppenhausen (Wasserkuppe)		
Landkreis / Bundesland	Fulda	Hessen		
Naturraum	354.10	Wasserkuppenrhön		
Haupteinheit	354	Hohe Rhön		
Haupteinheitengruppe	35	Osthessisches Bergland		
Schutz	Biosphärenreservat/Naturpark			
Gefährdung der Quelle	Eutrophierung Viehvertritt/Viehweide			
Maßnahmenvorschläge	Extensive Beweidung			
Geologische Einheit / Kürzel / Petrographie / Stratigraphie	Lösslehm / qp,Löl / Lösslehm tonig bis feinsandig, Verwitterungsschutt / Pleistozän			
Art der Quelle	Sickerquelle			
Luft-/Wassertemperatur pH-Wert / Leitfähigkeit	min	7,8 °C / 10,2 °C	pH-Wert: 7	157 µS/cm
	max	7,8 °C / 10,2 °C	pH-Wert: 7	157 µS/cm
Feuchtigkeitsgrad	ständig feucht			
Bodensubstrat in der Quelle	sandig, lehmig			
Umgebungslage	Wiesengelände			
Art des Waldes				
Pflanzengesellschaft im direkten Quellbereich	Ampfer, Binsen, Bitteres Schaumkraut, Brennnessel, Distel, Gräser, Hahnenfuß, Moose, Sumpf-Vergissmeinnicht, Wiesen-Schaumkraut			
Bemerkungen zum Objekt				
Weitere Anmerkungen				

## 5425/Q-884 Heidigskuppenquelle 10

### Objektfoto



### Zoologisches Arteninventar

- **Annelida** (Gliederwürmer, Ringelwürmer) / **Clitellata** (Gürtelwürmer) / **Oligochaeta** (Wenigborster)
- **Arthropoda** (Gliederfüßer) / **Arachnida** (Spinnentiere) / **Araneae** (Spinnen, Webspinnen, Weberspinnen) / **Thomisidae** (Krabbenspinnen)
- **Arthropoda** (Gliederfüßer) / **Crustacea** (Krebse, Krebstiere) / **Copepoda** (Ruderfußkrebse) / **Cyclopidae** (Hüpfertlinge)
- **Arthropoda** (Gliederfüßer) / **Crustacea** (Krebse, Krebstiere) / **Copepoda** (Ruderfußkrebse) / **Harpacticoida sp.** (Raupenhüpfertlinge)
- **Arthropoda** (Gliederfüßer) / **Crustacea** (Krebse, Krebstiere) / **Ostracoda** (Muschelkrebse)
- **Arthropoda** (Gliederfüßer) / **Insecta** (Insekten) / **Coleoptera** (Käfer)
- **Arthropoda** (Gliederfüßer) / **Insecta** (Insekten) / **Coleoptera** (Käfer) / **Dytiscidae** (Echte Schwimmkäfer, Schwimmkäfer) / **Hydroporinae sp.**

- **Arthropoda** (Gliederfüßer) / **Insecta** (Insekten) / **Diptera** (Zweiflügler)
- **Arthropoda** (Gliederfüßer) / **Insecta** (Insekten) / **Diptera** (Zweiflügler) / **Ceratopogonidae** (Bartmücken, Gnitzen) / **Bezzia sp.**
- **Arthropoda** (Gliederfüßer) / **Insecta** (Insekten) / **Diptera** (Zweiflügler) / **Chironomidae** (Schwarmmücken, Schwarzmücken, Zuckmücken)
- **Arthropoda** (Gliederfüßer) / **Insecta** (Insekten) / **Diptera** (Zweiflügler) / **Tipulidae** (Erdschnaken, Pferdeschnaken, Schnaken)
- **Arthropoda** (Gliederfüßer) / **Insecta** (Insekten) / **Heteroptera** (Wanzen)
- **Arthropoda** (Gliederfüßer) / **Insecta** (Insekten) / **Homoptera** (Gleichflügler, Pflanzensauger) / **Aphidina sp.** (Blattläuse)
- **Arthropoda** (Gliederfüßer) / **Insecta** (Insekten) / **Plecoptera** (Steinfliegen, Uferfliegen) / **Nemouridae**
- **Mollusca** (Weichtiere) / **Gastropoda** (Schnecken) / **Stylommatophora** (Landlungenschnecken) / **Cochlicopidae** (Achatschnecken) / **Cochlicopa sp.**
- **Mollusca** (Weichtiere) / **Gastropoda** (Schnecken) / **Stylommatophora** (Landlungenschnecken) / **Limacidae** (Egelschnecken, Schneigel)
- **Mollusca** (Weichtiere) / **Gastropoda** (Schnecken) / **Stylommatophora** (Landlungenschnecken) / **Succineidae** (Bernsteinschnecken)
- **Plathelminthes** (Plattwürmer) / **Turbellaria** (Strudelwürmer)
- **Vertebrata** (Wirbeltiere) / **Amphibia** (Amphibien, Lurche) / **Anura** (Froschlurche) / **Ranidae** (Echte Frösche) / **Rana temporaria** (Grasfrosch)

## 5425/Q-885 Heidigskuppenquelle 11

### Quellenkartierung im Biosphärenreservat Rhön – Standard-Datenbogen

Katastrernummer	5425/Q-885			
Name der Quelle	<b>Heidigskuppenquelle 11</b>			
TK 1:25.000	5425 Kleinsassen			
Gauß-Krüger-Koordinaten	r 3564398	h 5597882	NN 620	
Gemarkung / Gemeinde	Abtsroda	Poppenhausen (Wasserkuppe)		
Landkreis / Bundesland	Fulda	Hessen		
Naturraum	354.10	Wasserkuppenrhön		
Haupteinheit	354	Hohe Rhön		
Haupteinheitengruppe	35	Osthessisches Bergland		
Schutz	Biosphärenreservat/Naturpark			
Gefährdung der Quelle	Gewässerausbau/Verrohrung Eutrophierung Viehvertritt/Viehweide Viehtränke			
Maßnahmenvorschläge	Rückbau der Quelfassung Entfernen der Verrohrung Verlegung der Viehtränke aus dem Quellbereich Extensive Beweidung			
Geologische Einheit / Kürzel / Petrographie / Stratigraphie	Ablagerungen in Talsohlen / qp-h, Lx,f / Lehm, Kies Feinsand schluffig (kiesig-sandig) / Holozän			
Art der Quelle	Gefasste Quelle			
Luft-/Wassertemperatur pH-Wert / Leitfähigkeit	min	7,8 °C / 8,1 °C	pH-Wert: 7,3	186 µS/cm
	max	7,8 °C / 8,1 °C	pH-Wert: 7,3	186 µS/cm
Feuchtigkeitsgrad	ständig fließend			
Bodensubstrat in der Quelle	steinig sandig, lehmig			
Umgebungslage	Wiesengelände			
Art des Waldes				
Pflanzengesellschaft im direkten Quellbereich	Ampfer, Brennnessel, Gräser, Grünalgen, Löwenzahn, Moose, Wegerich, Weiderich			
Bemerkungen zum Objekt				
Weitere Anmerkungen				

## 5425/Q-885 Heidigskuppenquelle 11

### Objektfoto



### Zoologisches Arteninventar

- **Annelida** (Gliederwürmer, Ringelwürmer) / **Clitellata** (Gürtelwürmer) / **Oligochaeta** (Wenigborster)
- **Arthropoda** (Gliederfüßer) / **Arachnida** (Spinnentiere) / **Araneae** (Spinnen, Webspinnen, Weberspinnen) / **Lycosidae** (Wolfspinnen, Wolfsspinnen)
- **Arthropoda** (Gliederfüßer) / **Crustacea** (Krebse, Krebstiere) / **Copepoda** (Ruderfußkrebse) / **Cyclopidae** (Hüpferlinge)
- **Arthropoda** (Gliederfüßer) / **Crustacea** (Krebse, Krebstiere) / **Copepoda** (Ruderfußkrebse) / **Harpacticoida sp.** (Raupenhüpferlinge)
- **Arthropoda** (Gliederfüßer) / **Crustacea** (Krebse, Krebstiere) / **Ostracoda** (Muschelkrebse)
- **Arthropoda** (Gliederfüßer) / **Insecta** (Insekten) / **Coleoptera** (Käfer)
- **Arthropoda** (Gliederfüßer) / **Insecta** (Insekten) / **Diptera** (Zweiflügler) / **Ceratopogonidae** (Bartmücken, Gnitzen) / **Bezzia sp.**

- **Arthropoda** (Gliederfüßer) / **Insecta** (Insekten) / **Diptera** (Zweiflügler) / **Chironomidae** (Schwammücken, Schwarzmücken, Zuckmücken)
- **Arthropoda** (Gliederfüßer) / **Insecta** (Insekten) / **Diptera** (Zweiflügler) / **Limoniidae** (Stelzmücken, Sumpfmücken)
- **Arthropoda** (Gliederfüßer) / **Insecta** (Insekten) / **Plecoptera** (Steinfliegen, Uferfliegen) / **Nemouridae**
- **Mollusca** (Weichtiere) / **Bivalvia** (Muscheln) / **Eulamellibranchiata** (Blattkiemer, Lamellenkiemer) / **Sphaeriidae** (Erbsenmuscheln, Kugelmuscheln) / **Pisidium sp.** (Erbsenmuschel)
- **Mollusca** (Weichtiere) / **Gastropoda** (Schnecken) / **Basommatophora** (Süßwasserlungenschnecken, Wasserlungenschnecken) / **Lymnaeidae** (Schlammschnecken) / **Galba truncatula** (Kleine Sumpfschnecke)
- **Mollusca** (Weichtiere) / **Gastropoda** (Schnecken) / **Neotaenioglossa** / **Hydrobiidae** (Wasserdeckelschnecken) / **Bythinella compressa** (Rhön-Quellschnecke)
- **Mollusca** (Weichtiere) / **Gastropoda** (Schnecken) / **Stylommatophora** (Landlungenschnecken) / **Arionidae** (Wegschnecken)

## 5425/Q-886 Weiherkuppenquelle 16

### Quellenkartierung im Biosphärenreservat Rhön – Standard-Datenbogen

Katasternummer	5425/Q-886			
Name der Quelle	<b>Weiherkuppenquelle 16</b>			
TK 1:25.000	5425 Kleinsassen			
Gauß-Krüger-Koordinaten	r 3564422	h 5597854	NN 620	
Gemarkung / Gemeinde	Abtsroda	Poppenhausen (Wasserkuppe)		
Landkreis / Bundesland	Fulda	Hessen		
Naturraum	354.10	Wasserkuppenrhön		
Haupteinheit	354	Hohe Rhön		
Haupteinheitengruppe	35	Osthessisches Bergland		
Schutz	Biosphärenreservat/Naturpark			
Gefährdung der Quelle	Gewässerausbau/Verrohrung Eutrophierung Forst-/Fahrweg/Straße			
Maßnahmenvorschläge	Entfernen der Verrohrung			
Geologische Einheit / Kürzel / Petrographie / Stratigraphie	Lösslehm / qp,Löl / Lösslehm tonig bis feinsandig, Verwitterungsschutt / Pleistozän			
Art der Quelle	Gefasste Quelle			
Luft-/Wassertemperatur pH-Wert / Leitfähigkeit	min	6,4 °C / 8,4 °C	pH-Wert: 7,4	268 µS/cm
	max	6,4 °C / 8,4 °C	pH-Wert: 7,4	268 µS/cm
Feuchtigkeitsgrad	ständig fließend			
Bodensubstrat in der Quelle	steinig sandig, lehmig			
Umgebungslage	Wiesengelände			
Art des Waldes	Heckenrose			
Pflanzengesellschaft im direkten Quellbereich	Brennnessel, Echte Nelkenwurz, Farne, Giersch, Gräser, Kletten-Labkraut, Moose, Scharbockskraut, Wald-Sternmiere			
Bemerkungen zum Objekt				
Weitere Anmerkungen				

## 5425/Q-886 Weiherkuppenquelle 16

### Objektfoto



### Zoologisches Arteninventar

- **Annelida** (Gliederwürmer, Ringelwürmer) / **Clitellata** (Gürtelwürmer) / **Oligochaeta** (Wenigborster)
- **Arthropoda** (Gliederfüßer) / **Arachnida** (Spinnentiere) / **Acari** (Milben)
- **Arthropoda** (Gliederfüßer) / **Arachnida** (Spinnentiere) / **Acari** (Milben) / **Gamasida sp.**
- **Arthropoda** (Gliederfüßer) / **Arachnida** (Spinnentiere) / **Acari** (Milben) / **Oribatida sp.**
- **Arthropoda** (Gliederfüßer) / **Arachnida** (Spinnentiere) / **Araneae** (Spinnen, Webspinnen, Weberspinnen)
- **Arthropoda** (Gliederfüßer) / **Arachnida** (Spinnentiere) / **Araneae** (Spinnen, Webspinnen, Weberspinnen) / **Araneidae** (Radnetzspinnen)
- **Arthropoda** (Gliederfüßer) / **Arachnida** (Spinnentiere) / **Araneae** (Spinnen, Webspinnen, Weberspinnen) / **Linyphiidae** (Zwerg- und Baldachinspinnen)
- **Arthropoda** (Gliederfüßer) / **Arachnida** (Spinnentiere) / **Araneae** (Spinnen, Webspinnen, Weberspinnen) / **Tetragnathidae** (Streckerspinnen) / **Tetragnatha sp.**
- **Arthropoda** (Gliederfüßer) / **Arachnida** (Spinnentiere) / **Opiliones** (Afterspinnen, Kanker, Weberknechte) / **Phalangidae** (Echte Weberknechte, Schneider)
- **Arthropoda** (Gliederfüßer) / **Crustacea** (Krebse, Krebstiere) / **Amphipoda** (Flohkrebse) / **Niphargidae** / **Niphargus schellenbergi** (Schellenberg-Grundwasserkrebs)



- **Arthropoda** (Gliederfüßer) / **Crustacea** (Krebse, Krebstiere) / **Copepoda** (Ruderfußkrebse) / **Harpacticoida sp.** (Raupenhüpferlinge)
- **Arthropoda** (Gliederfüßer) / **Insecta** (Insekten) / **Coleoptera** (Käfer)
- **Arthropoda** (Gliederfüßer) / **Insecta** (Insekten) / **Coleoptera** (Käfer) / **Curculionidae** (Rüsselkäfer, Rüssler)
- **Arthropoda** (Gliederfüßer) / **Insecta** (Insekten) / **Coleoptera** (Käfer) / **Scarabaeidae** (Blatthornkäfer, Laubkäfer)
- **Arthropoda** (Gliederfüßer) / **Insecta** (Insekten) / **Collembola** (Springschwänze)
- **Arthropoda** (Gliederfüßer) / **Insecta** (Insekten) / **Diptera** (Zweiflügler) / **Agromyzidae** (Minierfliegen)
- **Arthropoda** (Gliederfüßer) / **Insecta** (Insekten) / **Diptera** (Zweiflügler) / **Anthomyiidae** (Blumenfliegen)
- **Arthropoda** (Gliederfüßer) / **Insecta** (Insekten) / **Diptera** (Zweiflügler) / **Calliphoridae** (Schmeißfliegen) / **Pollenia sp.**
- **Arthropoda** (Gliederfüßer) / **Insecta** (Insekten) / **Diptera** (Zweiflügler) / **Ceratopogonidae** (Bartmücken, Gnitzen)
- **Arthropoda** (Gliederfüßer) / **Insecta** (Insekten) / **Diptera** (Zweiflügler) / **Chironomidae** (Schwarmmücken, Schwarzmücken, Zuckmücken)
- **Arthropoda** (Gliederfüßer) / **Insecta** (Insekten) / **Diptera** (Zweiflügler) / **Chloropidae** (Halmfliegen)
- **Arthropoda** (Gliederfüßer) / **Insecta** (Insekten) / **Diptera** (Zweiflügler) / **Dolichopodidae** (Langbeinfliegen)
- **Arthropoda** (Gliederfüßer) / **Insecta** (Insekten) / **Diptera** (Zweiflügler) / **Empididae** (Tanzfliegen)
- **Arthropoda** (Gliederfüßer) / **Insecta** (Insekten) / **Diptera** (Zweiflügler) / **Ephydriidae** (Salzseefliegen, Sumpffliegen)
- **Arthropoda** (Gliederfüßer) / **Insecta** (Insekten) / **Diptera** (Zweiflügler) / **Fannidae**
- **Arthropoda** (Gliederfüßer) / **Insecta** (Insekten) / **Diptera** (Zweiflügler) / **Lauxaniidae** (Faulfliegen, Polierfliegen, Schmalfliegen)
- **Arthropoda** (Gliederfüßer) / **Insecta** (Insekten) / **Diptera** (Zweiflügler) / **Limoniidae** (Stelzmücken, Sumpfmücken)
- **Arthropoda** (Gliederfüßer) / **Insecta** (Insekten) / **Diptera** (Zweiflügler) / **Muscidae** (Echte Fliegen) / **Haematobosca stimulans**
- **Arthropoda** (Gliederfüßer) / **Insecta** (Insekten) / **Diptera** (Zweiflügler) / **Opomyzidae** (Safffliegen, Wiesenfliegen) / **Geomyza tripunctata**
- **Arthropoda** (Gliederfüßer) / **Insecta** (Insekten) / **Diptera** (Zweiflügler) / **Opomyzidae** (Safffliegen, Wiesenfliegen) / **Opomyza sp.**
- **Arthropoda** (Gliederfüßer) / **Insecta** (Insekten) / **Diptera** (Zweiflügler) / **Scatophagidae** (Dungfliegen, Kotfliegen) / **Scatophaga stercoraria** (Gelbe Dungfliege)
- **Arthropoda** (Gliederfüßer) / **Insecta** (Insekten) / **Diptera** (Zweiflügler) / **Sciaridae** (Trauermücken)

- **Arthropoda** (Gliederfüßer) / **Insecta** (Insekten) / **Diptera** (Zweiflügler) / **Sphaeroceridae** (Dungfliegen)
- **Arthropoda** (Gliederfüßer) / **Insecta** (Insekten) / **Heteroptera** (Wanzen)
- **Arthropoda** (Gliederfüßer) / **Insecta** (Insekten) / **Homoptera** (Gleichflügler, Pflanzensauger) / **Auchenorrhyncha sp.** (Zikaden)
- **Arthropoda** (Gliederfüßer) / **Insecta** (Insekten) / **Hymenoptera** (Hautflügler) / **Apocrita sp.** (Wespen)
- **Arthropoda** (Gliederfüßer) / **Insecta** (Insekten) / **Lepidoptera** (Schmetterlinge)
- **Arthropoda** (Gliederfüßer) / **Insecta** (Insekten) / **Mecoptera** (Schnabelfliegen) / **Panorpidae** (Skorpionsfliegen) / **Panorpa sp.**
- **Arthropoda** (Gliederfüßer) / **Insecta** (Insekten) / **Plecoptera** (Steinfliegen, Uferfliegen) / **Nemouridae**
- **Arthropoda** (Gliederfüßer) / **Insecta** (Insekten) / **Thysanoptera** (Blasenfüße, Fransenflügler, Thripse)
- **Mollusca** (Weichtiere) / **Bivalvia** (Muscheln) / **Eulamellibranchiata** (Blattkiemer, Lamellenkiemer) / **Sphaeriidae** (Erbsenmuscheln, Kugelmuscheln) / **Pisidium sp.** (Erbsenmuschel)
- **Mollusca** (Weichtiere) / **Gastropoda** (Schnecken) / **Stylommatophora** (Landlungenschnecken) / **Helicidae** (Schnirkelschnecken) / **Cepaea hortensis** (Weißmündige Bänderschnecke)
- **Mollusca** (Weichtiere) / **Gastropoda** (Schnecken) / **Stylommatophora** (Landlungenschnecken) / **Succineidae** (Bernsteinschnecken)
- **Mollusca** (Weichtiere) / **Gastropoda** (Schnecken) / **Stylommatophora** (Landlungenschnecken) / **Zonitidae** (Glanzschnecken)

## 5425/Q-887 Weiherkuppenquelle 17

### Quellenkartierung im Biosphärenreservat Rhön – Standard-Datenbogen

Katasternummer	5425/Q-887			
Name der Quelle	<b>Weiherkuppenquelle 17</b>			
TK 1:25.000	5425 Kleinsassen			
Gauß-Krüger-Koordinaten	r 3564446	h 5597815	NN 622	
Gemarkung / Gemeinde	Abtsroda	Poppenhausen (Wasserkuppe)		
Landkreis / Bundesland	Fulda	Hessen		
Naturraum	354.10	Wasserkuppenrhön		
Haupteinheit	354	Hohe Rhön		
Haupteinheitengruppe	35	Osthessisches Bergland		
Schutz	Biosphärenreservat/Naturpark			
Gefährdung der Quelle	Gewässerausbau/Verrohrung Eutrophierung Viehvertritt/Viehweide Viehtränke			
Maßnahmenvorschläge	Rückbau der Quelfassung Entfernen der Verrohrung Verlegung der Viehtränke aus dem Quellbereich Extensive Beweidung			
Geologische Einheit / Kürzel / Petrographie / Stratigraphie	Lösslehm / qp,Löl / Lösslehm tonig bis feinsandig, Verwitterungsschutt / Pleistozän			
Art der Quelle	Gefasste Quelle			
Luft-/Wassertemperatur pH-Wert / Leitfähigkeit	min	8,9 °C / 8,2 °C	pH-Wert: 7,3	204 µS/cm
	max	8,9 °C / 8,2 °C	pH-Wert: 7,3	204 µS/cm
Feuchtigkeitsgrad	ständig fließend			
Bodensubstrat in der Quelle	steinig sandig, lehmig			
Umgebungslage	Wiesengelände			
Art des Waldes				
Pflanzengesellschaft im direkten Quellbereich	Ampfer, Brennnessel, Echte Nelkenwurz, Gräser, Grünalgen, Löwenzahn, Moose			
Bemerkungen zum Objekt				
Weitere Anmerkungen				

## 5425/Q-887 Weiherkuppenquelle 17

### Objektfoto



### Zoologisches Arteninventar

- **Annelida** (Gliederwürmer, Ringelwürmer) / **Clitellata** (Gürtelwürmer) / **Oligochaeta** (Wenigborster)
- **Arthropoda** (Gliederfüßer) / **Crustacea** (Krebse, Krebstiere) / **Amphipoda** (Flohkrebse) / **Niphargidae** / **Niphargus schellenbergi** (Schellenberg-Grundwasserkrebs)
- **Arthropoda** (Gliederfüßer) / **Crustacea** (Krebse, Krebstiere) / **Copepoda** (Ruderfußkrebse) / **Cyclopidae** (Hüpfertlinge)
- **Arthropoda** (Gliederfüßer) / **Crustacea** (Krebse, Krebstiere) / **Copepoda** (Ruderfußkrebse) / **Harpacticoida sp.** (Raupenhüpfertlinge)
- **Arthropoda** (Gliederfüßer) / **Crustacea** (Krebse, Krebstiere) / **Ostracoda** (Muschelkrebse)
- **Arthropoda** (Gliederfüßer) / **Insecta** (Insekten) / **Coleoptera** (Käfer)
- **Arthropoda** (Gliederfüßer) / **Insecta** (Insekten) / **Coleoptera** (Käfer) / **Hydrophilidae** (Wasserfreunde, Wasserkäfer) / **Helophorus sp.**
- **Arthropoda** (Gliederfüßer) / **Insecta** (Insekten) / **Diptera** (Zweiflügler) / **Chironomidae** (Schwammücken, Schwarzmücken, Zuckmücken)
- **Arthropoda** (Gliederfüßer) / **Insecta** (Insekten) / **Plecoptera** (Steinfliegen, Uferfliegen) / **Nemouridae**
- **Mollusca** (Weichtiere) / **Bivalvia** (Muscheln) / **Eulamellibranchiata** (Blattkiemer, Lamellenkiemer) / **Sphaeriidae** (Erbsenmuscheln, Kugelmuscheln) / **Pisidium sp.** (Erbsenmuschel)

- **Mollusca** (Weichtiere) / **Gastropoda** (Schnecken) / **Neotaenioglossa** / **Hydrobiidae** (Wasserdeckelschnecken) / ***Bythinella compressa*** (Rhön-Quellschnecke)
- **Mollusca** (Weichtiere) / **Gastropoda** (Schnecken) / **Stylommatophora** (Landlungenschnecken) / **Boettgerillidae** (Wurmnacktschnecken) / ***Boettgerilla pallens*** (Wurmnacktschnecke)
- **Mollusca** (Weichtiere) / **Gastropoda** (Schnecken) / **Stylommatophora** (Landlungenschnecken) / **Limacidae** (Egelschnecken, Schneegel)

## 5425/Q-888 Weiherkuppenquelle 18

### Quellenkartierung im Biosphärenreservat Rhön – Standard-Datenbogen

Katastrnummer	5425/Q-888			
Name der Quelle	<b>Weiherkuppenquelle 18</b>			
TK 1:25.000	5425 Kleinsassen			
Gauß-Krüger-Koordinaten	r 3564523	h 5597893	NN 647	
Gemarkung / Gemeinde	Abtsroda	Poppenhausen (Wasserkuppe)		
Landkreis / Bundesland	Fulda	Hessen		
Naturraum	354.10	Wasserkuppenrhön		
Haupteinheit	354	Hohe Rhön		
Haupteinheitengruppe	35	Osthessisches Bergland		
Schutz	Biosphärenreservat/Naturpark			
Gefährdung der Quelle	Eutrophierung Viehvertritt/Viehweide			
Maßnahmenvorschläge	Extensive Beweidung			
Geologische Einheit / Kürzel / Petrographie / Stratigraphie	Lösslehm / qp,Löl / Lösslehm tonig bis feinsandig, Verwitterungsschutt / Pleistozän			
Art der Quelle	Sickerquelle			
Luft-/Wassertemperatur pH-Wert / Leitfähigkeit	min	5,4 °C / 8,4 °C	pH-Wert: 7,7	183 µS/cm
	max	5,4 °C / 8,4 °C	pH-Wert: 7,7	183 µS/cm
Feuchtigkeitsgrad	ständig feucht			
Bodensubstrat in der Quelle	sandig, lehmig			
Umgebungslage	Wiesengelände			
Art des Waldes	Weißdorn			
Pflanzengesellschaft im direkten Quellbereich	Binsen, Bitteres Schaumkraut, Distel, Gräser, Grünalgen, Hahnenfuß, Löwenzahn, Moose, Schachtelhalm, Wiesen-Schaumkraut			
Bemerkungen zum Objekt				
Weitere Anmerkungen				

## 5425/Q-888 Weiherkuppenquelle 18

### Objektfoto



### Zoologisches Arteninventar

- **Annelida** (Gliederwürmer, Ringelwürmer) / **Clitellata** (Gürtelwürmer) / **Oligochaeta** (Wenigborster)
- **Arthropoda** (Gliederfüßer) / **Arachnida** (Spinnentiere) / **Araneae** (Spinnen, Webspinnen, Weberspinnen) / **Lycosidae** (Wolfspinnen, Wolfsspinnen)
- **Arthropoda** (Gliederfüßer) / **Crustacea** (Krebse, Krebstiere) / **Copepoda** (Ruderfußkrebse) / **Cyclopidae** (Hüpfertlinge)
- **Arthropoda** (Gliederfüßer) / **Crustacea** (Krebse, Krebstiere) / **Ostracoda** (Muschelkrebse)
- **Arthropoda** (Gliederfüßer) / **Insecta** (Insekten) / **Coleoptera** (Käfer) / **Curculionidae** (Rüsselkäfer, Rüssler)
- **Arthropoda** (Gliederfüßer) / **Insecta** (Insekten) / **Diptera** (Zweiflügler) / **Chironomidae** (Schwarmmücken, Schwarzmücken, Zuckmücken)

- **Arthropoda** (Gliederfüßer) / **Insecta** (Insekten) / **Hymenoptera** (Hautflügler) / **Formicidae** (Ameisen)
- **Mollusca** (Weichtiere) / **Bivalvia** (Muscheln) / **Eulamellibranchiata** (Blattkiemer, Lamellenkiemer) / **Sphaeriidae** (Erbsenmuscheln, Kugelmuscheln) / **Pisidium sp.** (Erbsenmuschel)
- **Mollusca** (Weichtiere) / **Gastropoda** (Schnecken) / **Stylommatophora** (Landlungenschnecken) / **Helicidae** (Schnirkelschnecken) / **Cepaea hortensis** (Weißmündige Bänderschnecke)
- **Mollusca** (Weichtiere) / **Gastropoda** (Schnecken) / **Stylommatophora** (Landlungenschnecken) / **Limacidae** (Egelschnecken, Schneegel)
- **Mollusca** (Weichtiere) / **Gastropoda** (Schnecken) / **Stylommatophora** (Landlungenschnecken) / **Succineidae** (Bernsteinschnecken)
- **Plathelminthes** (Plattwürmer) / **Turbellaria** (Strudelwürmer)



## 5425/Q-889 Weiherkuppenquelle 19

### Quellenkartierung im Biosphärenreservat Rhön – Standard-Datenbogen

Katastrnummer	5425/Q-889			
Name der Quelle	<b>Weiherkuppenquelle 19</b>			
TK 1:25.000	5425 Kleinsassen			
Gauß-Krüger-Koordinaten	r 3564537	h 5597874	NN 647	
Gemarkung / Gemeinde	Abtsroda	Poppenhausen (Wasserkuppe)		
Landkreis / Bundesland	Fulda	Hessen		
Naturraum	354.10	Wasserkuppenrhön		
Haupteinheit	354	Hohe Rhön		
Haupteinheitengruppe	35	Osthessisches Bergland		
Schutz	Biosphärenreservat/Naturpark			
Gefährdung der Quelle	Eutrophierung Viehvertritt/Viehweide			
Maßnahmenvorschläge	Extensive Beweidung			
Geologische Einheit / Kürzel / Petrographie / Stratigraphie	Lösslehm / qp,Löl / Lösslehm tonig bis feinsandig, Verwitterungsschutt / Pleistozän			
Art der Quelle	Sickerquelle			
Luft-/Wassertemperatur pH-Wert / Leitfähigkeit	min	6,2 °C / 8,2 °C	pH-Wert: 7,3	126 µS/cm
	max	6,2 °C / 8,2 °C	pH-Wert: 7,3	126 µS/cm
Feuchtigkeitsgrad	ständig feucht			
Bodensubstrat in der Quelle	sandig, lehmig			
Umgebungslage	Wiesengelände			
Art des Waldes	Heckenrose, Weißdorn			
Pflanzengesellschaft im direkten Quellbereich	Ampfer, Bitteres Schaumkraut, Distel, Echte Nelkenwurz, Frauenmantel, Gräser, Hahnenfuß, Kletten-Labkraut, Löwenzahn, Moose, Scharbockskraut, Wegerich, Wiesen-Schaumkraut			
Bemerkungen zum Objekt				
Weitere Anmerkungen				

## 5425/Q-889 Weiherkuppenquelle 19

### Objektfoto



### Zoologisches Arteninventar

- **Annelida** (Gliederwürmer, Ringelwürmer) / **Clitellata** (Gürtelwürmer) / **Oligochaeta** (Wenigborster)
- **Annelida** (Gliederwürmer, Ringelwürmer) / **Clitellata** (Gürtelwürmer) / **Oligochaeta** (Wenigborster) / **Lumbricidae** (Regenwürmer) / **Eiseniella tetraedra** (Wasser-Regenwurm)
- **Arthropoda** (Gliederfüßer) / **Crustacea** (Krebse, Krebstiere) / **Copepoda** (Ruderfußkrebse) / **Cyclopidae** (Hüpfertlinge)
- **Arthropoda** (Gliederfüßer) / **Crustacea** (Krebse, Krebstiere) / **Copepoda** (Ruderfußkrebse) / **Harpacticoida sp.** (Raupenhüpfertlinge)
- **Arthropoda** (Gliederfüßer) / **Crustacea** (Krebse, Krebstiere) / **Ostracoda** (Muschelkrebse)
- **Arthropoda** (Gliederfüßer) / **Insecta** (Insekten) / **Diptera** (Zweiflügler)
- **Arthropoda** (Gliederfüßer) / **Insecta** (Insekten) / **Diptera** (Zweiflügler) / **Brachycera sp.** (Fliegen)
- **Arthropoda** (Gliederfüßer) / **Insecta** (Insekten) / **Diptera** (Zweiflügler) / **Ceratopogonidae** (Bartmücken, Gnitzen) / **Bezzia sp.**
- **Arthropoda** (Gliederfüßer) / **Insecta** (Insekten) / **Diptera** (Zweiflügler) / **Chironomidae** (Schwammücken, Schwarzmücken, Zuckmücken)
- **Mollusca** (Weichtiere) / **Gastropoda** (Schnecken) / **Basommatophora** (Süßwasserlungenschnecken, Wasserlungenschnecken) / **Lymnaeidae** (Schlammschnecken) / **Galba truncatula** (Kleine Sumpfschnecke)

- **Nemathelminthes** (Schlauchwürmer) / **Nematoda** (Fadenwürmer)

## 5425/Q-890 Weiherkuppenquelle 20

### Quellenkartierung im Biosphärenreservat Rhön – Standard-Datenbogen

Katastrnummer	5425/Q-890			
Name der Quelle	<b>Weiherkuppenquelle 20</b>			
TK 1:25.000	5425 Kleinsassen			
Gauß-Krüger-Koordinaten	r 3564530	h 5597872	NN 647	
Gemarkung / Gemeinde	Abtsroda	Poppenhausen (Wasserkuppe)		
Landkreis / Bundesland	Fulda	Hessen		
Naturraum	354.10	Wasserkuppenrhön		
Haupteinheit	354	Hohe Rhön		
Haupteinheitengruppe	35	Osthessisches Bergland		
Schutz	Biosphärenreservat/Naturpark			
Gefährdung der Quelle	Eutrophierung Viehvertritt/Viehweide			
Maßnahmenvorschläge	Extensive Beweidung			
Geologische Einheit / Kürzel / Petrographie / Stratigraphie	Lösslehm / qp,Löl / Lösslehm tonig bis feinsandig, Verwitterungsschutt / Pleistozän			
Art der Quelle	Sickerquelle			
Luft-/Wassertemperatur pH-Wert / Leitfähigkeit	min	5,5 °C / 8,3 °C	pH-Wert: 7,1	191 µS/cm
	max	5,5 °C / 8,3 °C	pH-Wert: 7,1	191 µS/cm
Feuchtigkeitsgrad	ständig feucht			
Bodensubstrat in der Quelle	sandig, lehmig			
Umgebungslage	Wiesengelände			
Art des Waldes				
Pflanzengesellschaft im direkten Quellbereich	Ampfer, Binsen, Bitteres Schaumkraut, Distel, Gräser, Grünalgen, Hahnenfuß, Kieselalgen, Löwenzahn, Moose, Wiesen-Schaumkraut			
Bemerkungen zum Objekt				
Weitere Anmerkungen				

## 5425/Q-890 Weiherkuppenquelle 20

### Objektfoto



### Zoologisches Arteninventar

- **Annelida** (Gliederwürmer, Ringelwürmer) / **Clitellata** (Gürtelwürmer) / **Oligochaeta** (Wenigborster)
- **Arthropoda** (Gliederfüßer) / **Crustacea** (Krebse, Krebstiere) / **Copepoda** (Ruderfußkrebse) / **Cyclopidae** (Hüpfertlinge)
- **Arthropoda** (Gliederfüßer) / **Crustacea** (Krebse, Krebstiere) / **Copepoda** (Ruderfußkrebse) / **Harpacticoida sp.** (Raupenhüpfertlinge)
- **Arthropoda** (Gliederfüßer) / **Crustacea** (Krebse, Krebstiere) / **Ostracoda** (Muschelkrebse)
- **Arthropoda** (Gliederfüßer) / **Insecta** (Insekten) / **Coleoptera** (Käfer) / **Curculionidae** (Rüsselkäfer, Rüssler)
- **Arthropoda** (Gliederfüßer) / **Insecta** (Insekten) / **Coleoptera** (Käfer) / **Dytiscidae** (Echte Schwimmkäfer, Schwimmkäfer) / **Agabus sp.**
- **Arthropoda** (Gliederfüßer) / **Insecta** (Insekten) / **Coleoptera** (Käfer) / **Hydrophilidae** (Wasserfreunde, Wasserkäfer) / **Anacaena sp.**
- **Arthropoda** (Gliederfüßer) / **Insecta** (Insekten) / **Diptera** (Zweiflügler) / **Brachycera sp.** (Fliegen)
- **Arthropoda** (Gliederfüßer) / **Insecta** (Insekten) / **Diptera** (Zweiflügler) / **Chironomidae** (Schwarmmücken, Schwarzmücken, Zuckmücken)
- **Arthropoda** (Gliederfüßer) / **Insecta** (Insekten) / **Diptera** (Zweiflügler) / **Lonchopteridae** (Lanzenfliegen)

- **Mollusca** (Weichtiere) / **Bivalvia** (Muscheln) / **Eulamellibranchiata** (Blattkiemer, Lamellenkiemer) / **Sphaeriidae** (Erbsenmuscheln, Kugelmuscheln) / **Pisidium sp.** (Erbsenmuschel)
- **Mollusca** (Weichtiere) / **Gastropoda** (Schnecken) / **Stylommatophora** (Landlungenschnecken) / **Succineidae** (Bernsteinschnecken)
- **Plathelminthes** (Plattwürmer) / **Turbellaria** (Strudelwürmer)

## 5425/Q-891 Weiherkuppenquelle 21

### Quellenkartierung im Biosphärenreservat Rhön – Standard-Datenbogen

Katastrnummer	5425/Q-891			
Name der Quelle	<b>Weiherkuppenquelle 21</b>			
TK 1:25.000	5425 Kleinsassen			
Gauß-Krüger-Koordinaten	r 3564552	h 5597843	NN 650	
Gemarkung / Gemeinde	Abtsroda	Poppenhausen (Wasserkuppe)		
Landkreis / Bundesland	Fulda	Hessen		
Naturraum	354.10	Wasserkuppenrhön		
Haupteinheit	354	Hohe Rhön		
Haupteinheitengruppe	35	Osthessisches Bergland		
Schutz	Biosphärenreservat/Naturpark			
Gefährdung der Quelle	Eutrophierung Viehvertritt/Viehweide			
Maßnahmenvorschläge	Extensive Beweidung			
Geologische Einheit / Kürzel / Petrographie / Stratigraphie	Solling-Folge + Solling Bausandstein / smS,s / Sandstein mit Geröllen / Mittlerer Buntsandstein			
Art der Quelle	Sickerquelle			
Luft-/Wassertemperatur pH-Wert / Leitfähigkeit	min	4,2 °C / 8 °C	pH-Wert: 7,2	166 µS/cm
	max	4,2 °C / 8 °C	pH-Wert: 7,2	166 µS/cm
Feuchtigkeitsgrad	ständig feucht			
Bodensubstrat in der Quelle	sandig, lehmig			
Umgebungslage	Wiesengelände			
Art des Waldes				
Pflanzengesellschaft im direkten Quellbereich	Ampfer, Bitteres Schaumkraut, Brennnessel, Distel, Gräser, Grünalgen, Hahnenfuß, Löwenzahn, Moose, Wiesen-Schaumkraut			
Bemerkungen zum Objekt				
Weitere Anmerkungen				

## 5425/Q-891 Weiherkuppenquelle 21

### Objektfoto



### Zoologisches Arteninventar

- **Annelida** (Gliederwürmer, Ringelwürmer) / **Clitellata** (Gürtelwürmer) / **Oligochaeta** (Wenigborster)
- **Arthropoda** (Gliederfüßer) / **Arachnida** (Spinnentiere) / **Araneae** (Spinnen, Webspinnen, Weberspinnen) / **Linyphiidae** (Baldachinspinnen, Deckennetzspinnen, Zwergspinnen)
- **Arthropoda** (Gliederfüßer) / **Arachnida** (Spinnentiere) / **Araneae** (Spinnen, Webspinnen, Weberspinnen) / **Lycosidae** (Wolfspinnen, Wolfsspinnen)
- **Arthropoda** (Gliederfüßer) / **Crustacea** (Krebse, Krebstiere) / **Copepoda** (Ruderfußkrebse) / **Cyclopidae** (Hüpfelinge)
- **Arthropoda** (Gliederfüßer) / **Crustacea** (Krebse, Krebstiere) / **Copepoda** (Ruderfußkrebse) / **Harpacticoida sp.** (Raupenhüpfelinge)
- **Arthropoda** (Gliederfüßer) / **Crustacea** (Krebse, Krebstiere) / **Ostracoda** (Muschelkrebse)
- **Arthropoda** (Gliederfüßer) / **Insecta** (Insekten) / **Collembola** (Springschwänze)



- **Arthropoda** (Gliederfüßer) / **Insecta** (Insekten) / **Diptera** (Zweiflügler) / **Ceratopogonidae** (Bartmücken, Gnitzen) / **Bezzia sp.**
- **Arthropoda** (Gliederfüßer) / **Insecta** (Insekten) / **Diptera** (Zweiflügler) / **Chironomidae** (Schwarmmücken, Schwarzmücken, Zuckmücken)
- **Mollusca** (Weichtiere) / **Bivalvia** (Muscheln) / **Eulamellibranchiata** (Blattkiemer, Lamellenkiemer) / **Sphaeriidae** (Erbsenmuscheln, Kugelmuscheln) / **Pisidium sp.** (Erbsenmuschel)
- **Mollusca** (Weichtiere) / **Gastropoda** (Schnecken) / **Basommatophora** (Süßwasserlungenschnecken, Wasserlungenschnecken) / **Lymnaeidae** (Schlammschnecken) / **Galba truncatula** (Kleine Sumpfschnecke)
- **Mollusca** (Weichtiere) / **Gastropoda** (Schnecken) / **Stylommatophora** (Landlungenschnecken) / **Succineidae** (Bernsteinschnecken)
- **Nemathelminthes** (Schlauchwürmer) / **Nematoda** (Fadenwürmer)
- **Plathelminthes** (Plattwürmer) / **Turbellaria** (Strudelwürmer)

## 5425/Q-892 Heidigskuppenquelle 12

### Quellenkartierung im Biosphärenreservat Rhön – Standard-Datenbogen

Katasternummer	5425/Q-892			
Name der Quelle	<b>Heidigskuppenquelle 12</b>			
TK 1:25.000	5425 Kleinsassen			
Gauß-Krüger-Koordinaten	r 3564213	h 5597494	NN 580	
Gemarkung / Gemeinde	Abtsroda	Poppenhausen (Wasserkuppe)		
Landkreis / Bundesland	Fulda	Hessen		
Naturraum	354.10	Wasserkuppenrhön		
Haupteinheit	354	Hohe Rhön		
Haupteinheitengruppe	35	Osthessisches Bergland		
Schutz	Biosphärenreservat/Naturpark			
Gefährdung der Quelle	Gewässerausbau/Verrohrung Eutrophierung Viehvertritt/Viehweide Viehtränke			
Maßnahmenvorschläge	Rückbau der Quelfassung Entfernen der Verrohrung Verlegung der Viehtränke aus dem Quellbereich Extensive Beweidung			
Geologische Einheit / Kürzel / Petrographie / Stratigraphie	Ablagerungen in Talsohlen / qp-h, Lx,f / Lehm, Kies Feinsand schluffig (kiesig-sandig) / Holozän			
Art der Quelle	Gefasste Quelle			
Luft-/Wassertemperatur pH-Wert / Leitfähigkeit	min	1,8 °C / 8,6 °C	pH-Wert: 8,3	116 µS/cm
	max	1,8 °C / 8,6 °C	pH-Wert: 8,3	116 µS/cm
Feuchtigkeitsgrad	ständig fließend			
Bodensubstrat in der Quelle	steinig sandig, lehmig			
Umgebungslage	Feldgehölz, Wiesengelände			
Art des Waldes	Eiche, Korbweide, Spitzahorn			
Pflanzengesellschaft im direkten Quellbereich	Ampfer, Brennnessel, Gräser, Hahnenfuß, Löwenzahn, Moose, Sumpf-Vergissmeinnicht, Weiderich, Wiesen-Schaumkraut			
Bemerkungen zum Objekt				
Weitere Anmerkungen				

## 5425/Q-892 Heidigskuppenquelle 12

### Objektfoto



### Zoologisches Arteninventar

- **Annelida** (Gliederwürmer, Ringelwürmer) / **Clitellata** (Gürtelwürmer) / **Oligochaeta** (Wenigborster)
- **Annelida** (Gliederwürmer, Ringelwürmer) / **Clitellata** (Gürtelwürmer) / **Oligochaeta** (Wenigborster) / **Lumbricidae** (Regenwürmer)
- **Arthropoda** (Gliederfüßer) / **Crustacea** (Krebse, Krebstiere) / **Amphipoda** (Flohkrebse) / **Gammaridae** / **Gammarus pulex** (Süßwasserflohkrebs)
- **Arthropoda** (Gliederfüßer) / **Crustacea** (Krebse, Krebstiere) / **Amphipoda** (Flohkrebse) / **Niphargidae** / **Niphargus schellenbergi** (Schellenberg-Grundwasserkrebs)
- **Arthropoda** (Gliederfüßer) / **Crustacea** (Krebse, Krebstiere) / **Copepoda** (Ruderfußkrebse) / **Cyclopidae** (Hüpferlinge)
- **Arthropoda** (Gliederfüßer) / **Crustacea** (Krebse, Krebstiere) / **Copepoda** (Ruderfußkrebse) / **Harpacticoida sp.** (Raupenhüpferlinge)
- **Arthropoda** (Gliederfüßer) / **Crustacea** (Krebse, Krebstiere) / **Isopoda** (Asseln) / **Trichoniscidae** (Zwergasseln) / **Trichoniscus sp.**
- **Arthropoda** (Gliederfüßer) / **Insecta** (Insekten) / **Coleoptera** (Käfer) / **Carabidae** (Laufkäfer)
- **Arthropoda** (Gliederfüßer) / **Insecta** (Insekten) / **Coleoptera** (Käfer) / **Hydrophilidae** (Wasserfreunde, Wasserkäfer) / **Anacaena sp.**
- **Arthropoda** (Gliederfüßer) / **Insecta** (Insekten) / **Collembola** (Springschwänze)

- **Arthropoda** (Gliederfüßer) / **Insecta** (Insekten) / **Diptera** (Zweiflügler) / **Brachycera sp.** (Fliegen)
- **Arthropoda** (Gliederfüßer) / **Insecta** (Insekten) / **Diptera** (Zweiflügler) / **Chironomidae** (Schwarmmücken, Schwarzmücken, Zuckmücken)
- **Arthropoda** (Gliederfüßer) / **Insecta** (Insekten) / **Diptera** (Zweiflügler) / **Sciaridae** (Trauermücken)
- **Arthropoda** (Gliederfüßer) / **Insecta** (Insekten) / **Homoptera** (Gleichflügler, Pflanzensauger) / **Aphidina sp.** (Blattläuse)
- **Arthropoda** (Gliederfüßer) / **Insecta** (Insekten) / **Hymenoptera** (Hautflügler) / **Apocrita sp.** (Wespen)
- **Arthropoda** (Gliederfüßer) / **Insecta** (Insekten) / **Trichoptera** (Köcherfliegen)
- **Mollusca** (Weichtiere) / **Bivalvia** (Muscheln) / **Eulamellibranchiata** (Blattkiemer, Lamellenkiemer) / **Sphaeriidae** (Erbsenmuscheln, Kugelmuscheln) / **Pisidium sp.** (Erbsenmuschel)
- **Mollusca** (Weichtiere) / **Gastropoda** (Schnecken) / **Stylommatophora** (Landlungenschnecken) / **Arionidae** (Wegschnecken)
- **Mollusca** (Weichtiere) / **Gastropoda** (Schnecken) / **Stylommatophora** (Landlungenschnecken) / **Succineidae** (Bernsteinschnecken)

## 5425/Q-893 Weiherkuppenquelle 22

### Quellenkartierung im Biosphärenreservat Rhön – Standard-Datenbogen

Katasternummer	5425/Q-893			
Name der Quelle	<b>Weiherkuppenquelle 22</b>			
TK 1:25.000	5425 Kleinsassen			
Gauß-Krüger-Koordinaten	r 3564643	h 5597807	NN 670	
Gemarkung / Gemeinde	Abtsroda		Poppenhausen (Wasserkuppe)	
Landkreis / Bundesland	Fulda		Hessen	
Naturraum	354.10	Wasserkuppenrhön		
Haupteinheit	354	Hohe Rhön		
Haupteinheitengruppe	35	Osthessisches Bergland		
Schutz	Biosphärenreservat/Naturpark			
Gefährdung der Quelle	Gewässerausbau/Verrohrung Eutrophierung Viehvertritt/Viehweide Viehtränke			
Maßnahmenvorschläge	Rückbau der Quelfassung Entfernen der Verrohrung Verlegung der Viehtränke aus dem Quellbereich Extensive Beweidung			
Geologische Einheit / Kürzel / Petrographie / Stratigraphie	Lösslehm / qp,Löl / Lösslehm tonig bis feinsandig, Verwitterungsschutt / Pleistozän			
Art der Quelle	Sickerquelle Gefasste Quelle			
Luft-/Wassertemperatur pH-Wert / Leitfähigkeit	min	1,9 °C / 6,6 °C	pH-Wert: 8,2	242 µS/cm
	max	1,9 °C / 6,6 °C	pH-Wert: 8,2	242 µS/cm
Feuchtigkeitsgrad	ständig fließend			
Bodensubstrat in der Quelle	sandig, lehmig			
Umgebungslage	Wiesengelände			
Art des Waldes	Esche			
Pflanzengesellschaft im direkten Quellbereich	Ampfer, Bachbunze, Binsen, Brennnessel, Distel, Giersch, Gräser, Hahnenfuß, Moose, Sumpf-Vergissmeinnicht, Wiesen-Schaumkraut			
Bemerkungen zum Objekt				
Weitere Anmerkungen				

## 5425/Q-893 Weiherkuppenquelle 22

### Objektfoto



### Zoologisches Arteninventar

- **Annelida** (Gliederwürmer, Ringelwürmer) / **Clitellata** (Gürtelwürmer) / **Oligochaeta** (Wenigborster)
- **Arthropoda** (Gliederfüßer) / **Arachnida** (Spinnentiere) / **Araneae** (Spinnen, Webspinnen, Weberspinnen)
- **Arthropoda** (Gliederfüßer) / **Arachnida** (Spinnentiere) / **Araneae** (Spinnen, Webspinnen, Weberspinnen) / **Linyphiidae** (Baldachinspinnen, Deckennetzspinnen, Zwergspinnen)
- **Arthropoda** (Gliederfüßer) / **Crustacea** (Krebse, Krebstiere) / **Copepoda** (Ruderfußkrebse) / **Cyclopidae** (Hüpferlinge)
- **Arthropoda** (Gliederfüßer) / **Crustacea** (Krebse, Krebstiere) / **Isopoda** (Asseln) / **Trichoniscidae** (Zwergasseln) / **Trichoniscus sp.**
- **Arthropoda** (Gliederfüßer) / **Crustacea** (Krebse, Krebstiere) / **Ostracoda** (Muschelkrebse)
- **Arthropoda** (Gliederfüßer) / **Insecta** (Insekten) / **Collembola** (Springschwänze)

- **Arthropoda** (Gliederfüßer) / **Insecta** (Insekten) / **Diptera** (Zweiflügler) / **Chironomidae** (Schwammücken, Schwarzmücken, Zuckmücken)
- **Arthropoda** (Gliederfüßer) / **Insecta** (Insekten) / **Diptera** (Zweiflügler) / **Dolichopodidae** (Langbeinfliegen)
- **Arthropoda** (Gliederfüßer) / **Insecta** (Insekten) / **Diptera** (Zweiflügler) / **Psychodidae** (Schmetterlingsmücken)
- **Arthropoda** (Gliederfüßer) / **Insecta** (Insekten) / **Hymenoptera** (Hautflügler) / **Formicidae** (Ameisen)
- **Arthropoda** (Gliederfüßer) / **Insecta** (Insekten) / **Neuroptera** (Echte Netzflügler, Hafte, Plattflügler) / **Chrysopidae** (Florfliegen, Goldaugen)
- **Mollusca** (Weichtiere) / **Bivalvia** (Muscheln) / **Eulamellibranchiata** (Blattkiemer, Lamellenkiemer) / **Sphaeriidae** (Erbsenmuscheln, Kugelmuscheln) / **Pisidium sp.** (Erbsenmuschel)
- **Mollusca** (Weichtiere) / **Gastropoda** (Schnecken) / **Basommatophora** (Süßwasserlungenschnecken, Wasserlungenschnecken) / **Lymnaeidae** (Schlammschnecken) / **Galba truncatula** (Kleine Sumpfschnecke)
- **Mollusca** (Weichtiere) / **Gastropoda** (Schnecken) / **Stylommatophora** (Landlungenschnecken) / **Arionidae** (Wegschnecken)
- **Mollusca** (Weichtiere) / **Gastropoda** (Schnecken) / **Stylommatophora** (Landlungenschnecken) / **Stylommatophora sp. (Gehäuseschnecken)**

## 5425/Q-894 Weiherkuppenquelle 23

### Quellenkartierung im Biosphärenreservat Rhön – Standard-Datenbogen

Katastrernummer	5425/Q-894			
Name der Quelle	<b>Weiherkuppenquelle 23</b>			
TK 1:25.000	5425 Kleinsassen			
Gauß-Krüger-Koordinaten	r 3564646	h 5597948	NN 680	
Gemarkung / Gemeinde	Abtsroda	Poppenhausen (Wasserkuppe)		
Landkreis / Bundesland	Fulda	Hessen		
Naturraum	354.10	Wasserkuppenrhön		
Haupteinheit	354	Hohe Rhön		
Haupteinheitengruppe	35	Osthessisches Bergland		
Schutz	Biosphärenreservat/Naturpark			
Gefährdung der Quelle	Eutrophierung Forst-/Fahrweg/Straße Viehvertritt/Viehweide			
Maßnahmenvorschläge	Extensive Beweidung			
Geologische Einheit / Kürzel / Petrographie / Stratigraphie	Vulkanite / ,Te / Tephrite aphyrisch bis schwach porphyrisch / Oligozän			
Art der Quelle	Sickerquelle			
Luft-/Wassertemperatur pH-Wert / Leitfähigkeit	min	1,3 °C / 4,7 °C	pH-Wert: 7,3	141 µS/cm
	max	1,3 °C / 4,7 °C	pH-Wert: 7,3	141 µS/cm
Feuchtigkeitsgrad	ständig fließend			
Bodensubstrat in der Quelle	steinig sandig, lehmig			
Umgebungslage	Wiesengelände			
Art des Waldes	Pappel			
Pflanzengesellschaft im direkten Quellbereich	Ampfer, Bachbunze, Binsen, Bitteres Schaumkraut, Brennnessel, Distel, Gräser, Moose			
Bemerkungen zum Objekt				
Weitere Anmerkungen				



## 5425/Q-894 Weiherkuppenquelle 23

### Objektfoto



### Zoologisches Arteninventar

- **Annelida** (Gliederwürmer, Ringelwürmer) / **Clitellata** (Gürtelwürmer) / **Oligochaeta** (Wenigborster)
- **Arthropoda** (Gliederfüßer) / **Arachnida** (Spinnentiere) / **Acari** (Milben) / **Oribatida sp.**
- **Arthropoda** (Gliederfüßer) / **Arachnida** (Spinnentiere) / **Araneae** (Spinnen, Webspinnen, Weberspinnen)
- **Arthropoda** (Gliederfüßer) / **Arachnida** (Spinnentiere) / **Araneae** (Spinnen, Webspinnen, Weberspinnen) / **Linyphiidae** (Baldachinspinnen, Deckennetzspinnen, Zwergspinnen)
- **Arthropoda** (Gliederfüßer) / **Arachnida** (Spinnentiere) / **Araneae** (Spinnen, Webspinnen, Weberspinnen) / **Tetragnathidae** (Dickkieferspinnen, Kieferspinnen, Streckerspinnen) / **Tetragnatha sp.**
- **Arthropoda** (Gliederfüßer) / **Crustacea** (Krebse, Krebstiere) / **Copepoda** (Ruderfußkrebse) / **Cyclopidae** (Hüpferlinge)
- **Arthropoda** (Gliederfüßer) / **Crustacea** (Krebse, Krebstiere) / **Copepoda** (Ruderfußkrebse) / **Harpacticoida sp.** (Raupenhüpferlinge)
- **Arthropoda** (Gliederfüßer) / **Crustacea** (Krebse, Krebstiere) / **Ostracoda** (Muschelkrebse)
- **Arthropoda** (Gliederfüßer) / **Insecta** (Insekten) / **Collembola** (Springschwänze)
- **Arthropoda** (Gliederfüßer) / **Insecta** (Insekten) / **Diptera** (Zweiflügler) / **Brachycera sp.** (Fliegen)

- **Arthropoda** (Gliederfüßer) / **Insecta** (Insekten) / **Diptera** (Zweiflügler) / **Chironomidae** (Schwammücken, Schwarzmücken, Zuckmücken)
- **Arthropoda** (Gliederfüßer) / **Insecta** (Insekten) / **Diptera** (Zweiflügler) / **Lonchopteridae** (Lanzenfliegen)
- **Arthropoda** (Gliederfüßer) / **Insecta** (Insekten) / **Plecoptera** (Steinfliegen, Uferfliegen) / **Nemouridae**
- **Mollusca** (Weichtiere) / **Bivalvia** (Muscheln) / **Eulamellibranchiata** (Blattkiemer, Lamellenkiemer) / **Sphaeriidae** (Erbsenmuscheln, Kugelmuscheln) / **Pisidium sp.** (Erbsenmuschel)
- **Plathelminthes** (Plattwürmer) / **Turbellaria** (Strudelwürmer)
- **Plathelminthes** (Plattwürmer) / **Turbellaria** (Strudelwürmer) / **Tricladida** (Planarien, Tricladen) / **Planariidae** / **Polycelis felina** (Gehörnter Vielaugen-Strudelwurm)

## 5425/Q-895 Weiherkuppenquelle 24

### Quellenkartierung im Biosphärenreservat Rhön – Standard-Datenbogen

Katasternummer	5425/Q-895			
Name der Quelle	<b>Weiherkuppenquelle 24</b>			
TK 1:25.000	5425 Kleinsassen			
Gauß-Krüger-Koordinaten	r 3564635	h 5597962	NN 680	
Gemarkung / Gemeinde	Abtsroda	Poppenhausen (Wasserkuppe)		
Landkreis / Bundesland	Fulda	Hessen		
Naturraum	354.10	Wasserkuppenrhön		
Haupteinheit	354	Hohe Rhön		
Haupteinheitengruppe	35	Osthessisches Bergland		
Schutz	Biosphärenreservat/Naturpark			
Gefährdung der Quelle	Eutrophierung Forst-/Fahrweg/Straße Viehvertritt/Viehweide			
Maßnahmenvorschläge	Extensive Beweidung			
Geologische Einheit / Kürzel / Petrographie / Stratigraphie	Rutschmasse / ,B,r / Schollen, Blöcke, basaltische Gesteine mit Lehm / Pleistozän			
Art der Quelle	Sickerquelle			
Luft-/Wassertemperatur pH-Wert / Leitfähigkeit	min	1,3 °C / 5,4 °C	pH-Wert: 7,4	151 µS/cm
	max	1,3 °C / 5,4 °C	pH-Wert: 7,4	151 µS/cm
Feuchtigkeitsgrad	ständig fließend			
Bodensubstrat in der Quelle	sandig, lehmig			
Umgebungslage	Wiesengelände			
Art des Waldes	Pappel			
Pflanzengesellschaft im direkten Quellbereich	Ampfer, Bachbunze, Binsen, Bitteres Schaumkraut, Distel, Gräser, Hahnenfuß, Kieselalgen, Moose, Wechselblättriges Milzkraut, Wiesen-Schaumkraut			
Bemerkungen zum Objekt				
Weitere Anmerkungen				

## 5425/Q-895 Weiherkuppenquelle 24

### Objektfoto



### Zoologisches Arteninventar

- **Annelida** (Gliederwürmer, Ringelwürmer) / **Clitellata** (Gürtelwürmer) / **Oligochaeta** (Wenigborster)
- **Arthropoda** (Gliederfüßer) / **Arachnida** (Spinnentiere) / **Araneae** (Spinnen, Webspinnen, Weberspinnen)
- **Arthropoda** (Gliederfüßer) / **Arachnida** (Spinnentiere) / **Araneae** (Spinnen, Webspinnen, Weberspinnen) / **Linyphiidae** (Baldachinspinnen, Deckennetzspinnen, Zwergspinnen)
- **Arthropoda** (Gliederfüßer) / **Crustacea** (Krebse, Krebstiere) / **Copepoda** (Ruderfußkrebse) / **Cyclopidae** (Hüpfertlinge)
- **Arthropoda** (Gliederfüßer) / **Crustacea** (Krebse, Krebstiere) / **Ostracoda** (Muschelkrebse)
- **Arthropoda** (Gliederfüßer) / **Insecta** (Insekten) / **Coleoptera** (Käfer) / **Hydrophilidae** (Wasserfreunde, Wasserkäfer) / **Anacaena sp.**
- **Arthropoda** (Gliederfüßer) / **Insecta** (Insekten) / **Collembola** (Springschwänze)

- **Arthropoda** (Gliederfüßer) / **Insecta** (Insekten) / **Diptera** (Zweiflügler) / **Ceratopogonidae** (Bartmücken, Gnitzen) / **Bezzia sp.**
- **Arthropoda** (Gliederfüßer) / **Insecta** (Insekten) / **Diptera** (Zweiflügler) / **Chironomidae** (Schwarmmücken, Schwarzmücken, Zuckmücken)
- **Arthropoda** (Gliederfüßer) / **Insecta** (Insekten) / **Homoptera** (Gleichflügler, Pflanzensauger) / **Aphidina sp.** (Blattläuse)
- **Arthropoda** (Gliederfüßer) / **Insecta** (Insekten) / **Plecoptera** (Steinfliegen, Uferfliegen) / **Nemouridae**
- **Mollusca** (Weichtiere) / **Bivalvia** (Muscheln) / **Eulamellibranchiata** (Blattkiemer, Lamellenkiemer) / **Sphaeriidae** (Erbsenmuscheln, Kugelmuscheln) / **Pisidium sp.** (Erbsenmuschel)
- **Mollusca** (Weichtiere) / **Gastropoda** (Schnecken) / **Basommatophora** (Süßwasserlungenschnecken, Wasserlungenschnecken) / **Lymnaeidae** (Schlammschnecken) / **Galba truncatula** (Kleine Sumpfschnecke)
- **Mollusca** (Weichtiere) / **Gastropoda** (Schnecken) / **Stylommatophora** (Landlungenschnecken) / **Arionidae** (Wegschnecken)
- **Mollusca** (Weichtiere) / **Gastropoda** (Schnecken) / **Stylommatophora** (Landlungenschnecken) / **Succineidae** (Bernsteinschnecken)

## 5425/Q-896 Weiherkuppenquelle 25

### Quellenkartierung im Biosphärenreservat Rhön – Standard-Datenbogen

Katastrernummer	5425/Q-896			
Name der Quelle	<b>Weiherkuppenquelle 25</b>			
TK 1:25.000	5425 Kleinsassen			
Gauß-Krüger-Koordinaten	r 3564647	h 5597997	NN 680	
Gemarkung / Gemeinde	Abtsroda	Poppenhausen (Wasserkuppe)		
Landkreis / Bundesland	Fulda	Hessen		
Naturraum	354.10	Wasserkuppenrhön		
Haupteinheit	354	Hohe Rhön		
Haupteinheitengruppe	35	Osthessisches Bergland		
Schutz	Biosphärenreservat/Naturpark			
Gefährdung der Quelle	Eutrophierung Forst-/Fahrweg/Straße Viehvertritt/Viehweide			
Maßnahmenvorschläge	Extensive Beweidung			
Geologische Einheit / Kürzel / Petrographie / Stratigraphie	Vulkanite / ,Te / Tephrite aphyrisch bis schwach porphyrisch / Oligozän			
Art der Quelle	Sickerquelle			
Luft-/Wassertemperatur pH-Wert / Leitfähigkeit	min	1,5 °C / 6,5 °C	pH-Wert: 7,5	101 µS/cm
	max	1,5 °C / 6,5 °C	pH-Wert: 7,5	101 µS/cm
Feuchtigkeitsgrad	ständig feucht			
Bodensubstrat in der Quelle	sandig, lehmig			
Umgebungslage	Waldrand			
Art des Waldes	Fichte, Heckenrose, Weißdorn			
Pflanzengesellschaft im direkten Quellbereich	Ampfer, Bachbunze, Binsen, Bitteres Schaumkraut, Brennnessel, Distel, Gräser, Hahnenfuß, Löwenzahn, Moose, Scharbockskraut, Wiesen-Schaumkraut			
Bemerkungen zum Objekt				
Weitere Anmerkungen				

## 5425/Q-896 Weiherkuppenquelle 25

### Objektfoto



### Zoologisches Arteninventar

- **Annelida** (Gliederwürmer, Ringelwürmer) / **Clitellata** (Gürtelwürmer) / **Oligochaeta** (Wenigborster)
- **Arthropoda** (Gliederfüßer) / **Arachnida** (Spinnentiere) / **Araneae** (Spinnen, Webspinnen, Weberspinnen)
- **Arthropoda** (Gliederfüßer) / **Crustacea** (Krebse, Krebstiere) / **Copepoda** (Ruderfußkrebse) / **Cyclopidae** (Hüpfertlinge)
- **Arthropoda** (Gliederfüßer) / **Crustacea** (Krebse, Krebstiere) / **Copepoda** (Ruderfußkrebse) / **Harpacticoida sp.** (Raupenhüpfertlinge)
- **Arthropoda** (Gliederfüßer) / **Crustacea** (Krebse, Krebstiere) / **Ostracoda** (Muschelkrebse)
- **Arthropoda** (Gliederfüßer) / **Insecta** (Insekten) / **Coleoptera** (Käfer)
- **Arthropoda** (Gliederfüßer) / **Insecta** (Insekten) / **Coleoptera** (Käfer) / **Carabidae** (Laufkäfer)

- **Arthropoda** (Gliederfüßer) / **Insecta** (Insekten) / **Coleoptera** (Käfer) / **Hydrophilidae** (Wasserfreunde, Wasserkäfer) / **Anacaena sp.**
- **Arthropoda** (Gliederfüßer) / **Insecta** (Insekten) / **Collembola** (Springschwänze)
- **Arthropoda** (Gliederfüßer) / **Insecta** (Insekten) / **Diptera** (Zweiflügler) / **Chironomidae** (Schwarmmücken, Schwarzmücken, Zuckmücken)
- **Arthropoda** (Gliederfüßer) / **Insecta** (Insekten) / **Diptera** (Zweiflügler) / **Limoniidae** (Stelzmücken, Sumpfmücken)
- **Arthropoda** (Gliederfüßer) / **Insecta** (Insekten) / **Homoptera** (Gleichflügler, Pflanzensauger) / **Auchenorrhyncha sp.** (Zikaden)
- **Mollusca** (Weichtiere) / **Gastropoda** (Schnecken) / **Basommatophora** (Süßwasserlungenschnecken, Wasserlungenschnecken) / **Lymnaeidae** (Schlammschnecken) / **Galba truncatula** (Kleine Sumpfschnecke)
- **Mollusca** (Weichtiere) / **Gastropoda** (Schnecken) / **Stylommatophora** (Landlungenschnecken) / **Arionidae** (Wegschnecken)
- **Nemathelminthes** (Schlauchwürmer) / **Nematoda** (Fadenwürmer)



# 5425/Q-897 Schemmersgrabenquelle 1

## Quellenkartierung im Biosphärenreservat Rhön – Standard-Datenbogen

Katasternummer	5425/Q-897			
Name der Quelle	<b>Schemmersgrabenquelle 1</b>			
TK 1:25.000	5425 Kleinsassen			
Gauß-Krüger-Koordinaten	r 3564434	h 5598009	NN 640	
Gemarkung / Gemeinde	Abtsroda	Poppenhausen (Wasserkuppe)		
Landkreis / Bundesland	Fulda	Hessen		
Naturraum	354.10	Wasserkuppenrhön		
Haupteinheit	354	Hohe Rhön		
Haupteinheitengruppe	35	Osthessisches Bergland		
Schutz	Biosphärenreservat/Naturpark			
Gefährdung der Quelle	Eutrophierung Forst-/Fahrweg/Straße Viehvertritt/Viehweide			
Maßnahmenvorschläge	Extensive Beweidung			
Geologische Einheit / Kürzel / Petrographie / Stratigraphie	Alkalibasaltische Vulkaniklastite, Epiklastite, Pryroklastite / ,Vbc / basantische olivinnephelinitische Schlotbreccien, Pyroklastische Breccien, örtl mit reichlich Blöcken und / oder Schollen aus Muschelkalk und/oder Buntsandstein oder älteren Gesteinen der vulkanischen Abfolge (1) / Miozän			
Art der Quelle	Sickerquelle			
Luft-/Wassertemperatur pH-Wert / Leitfähigkeit	min	2,8 °C / 6,3 °C	pH-Wert: 7,4	255 µS/cm
	max	2,8 °C / 6,3 °C	pH-Wert: 7,4	255 µS/cm
Feuchtigkeitsgrad	ständig feucht			
Bodensubstrat in der Quelle	sandig, lehmig			
Umgebungslage	Waldrand			
Art des Waldes	Erle, Holunder, Weißdorn			
Pflanzengesellschaft im direkten Quellbereich	Ampfer, Binsen, Bitteres Schaumkraut, Distel, Gräser, Hahnenfuß, Knoblauchsrauke, Löwenzahn, Moose, Seggen, Sumpf-Vergissmeinnicht, Sumpfdotterblume, Wechselblättriges Milzkraut, Wiesen-Schaumkraut			
Bemerkungen zum Objekt				
Weitere Anmerkungen				

## 5425/Q-897 Schemmersgrabenquelle 1

### Objektfoto



### Zoologisches Arteninventar

- **Annelida** (Gliederwürmer, Ringelwürmer) / **Clitellata** (Gürtelwürmer) / **Oligochaeta** (Wenigborster)
- **Annelida** (Gliederwürmer, Ringelwürmer) / **Clitellata** (Gürtelwürmer) / **Oligochaeta** (Wenigborster) / **Lumbricidae** (Regenwürmer)
- **Arthropoda** (Gliederfüßer) / **Arachnida** (Spinnentiere) / **Araneae** (Spinnen, Webspinnen, Weberspinnen)
- **Arthropoda** (Gliederfüßer) / **Arachnida** (Spinnentiere) / **Araneae** (Spinnen, Webspinnen, Weberspinnen) / **Araneidae** (Kreuzspinnen, Radnetzspinnen)
- **Arthropoda** (Gliederfüßer) / **Arachnida** (Spinnentiere) / **Araneae** (Spinnen, Webspinnen, Weberspinnen) / **Lycosidae** (Wolfspinnen, Wolfsspinnen)
- **Arthropoda** (Gliederfüßer) / **Arachnida** (Spinnentiere) / **Araneae** (Spinnen, Webspinnen, Weberspinnen) / **Tetragnathidae** (Dickkieferspinnen, Kieferspinnen, Streckerspinnen) / **Tetragnatha sp.**
- **Arthropoda** (Gliederfüßer) / **Crustacea** (Krebse, Krebstiere) / **Copepoda** (Ruderfußkrebse) / **Cyclopidae** (Hüpfelinge)
- **Arthropoda** (Gliederfüßer) / **Crustacea** (Krebse, Krebstiere) / **Copepoda** (Ruderfußkrebse) / **Harpacticoida sp.** (Raupenhüpfelinge)
- **Arthropoda** (Gliederfüßer) / **Crustacea** (Krebse, Krebstiere) / **Ostracoda** (Muschelkrebse)

- **Arthropoda** (Gliederfüßer) / **Insecta** (Insekten) / **Coleoptera** (Käfer) / **Hydrophilidae** (Wasserfreunde, Wasserkäfer) / **Anacaena sp.**
- **Arthropoda** (Gliederfüßer) / **Insecta** (Insekten) / **Collembola** (Springschwänze)
- **Arthropoda** (Gliederfüßer) / **Insecta** (Insekten) / **Diptera** (Zweiflügler) / **Chironomidae** (Schwarmmücken, Schwarzmücken, Zuckmücken)
- **Arthropoda** (Gliederfüßer) / **Insecta** (Insekten) / **Diptera** (Zweiflügler) / **Lonchopteridae** (Lanzenfliegen)
- **Arthropoda** (Gliederfüßer) / **Insecta** (Insekten) / **Diptera** (Zweiflügler) / **Tipulidae** (Erdschnaken, Pferdeschnaken, Schnaken)
- **Arthropoda** (Gliederfüßer) / **Insecta** (Insekten) / **Hymenoptera** (Hautflügler) / **Formicidae** (Ameisen)
- **Arthropoda** (Gliederfüßer) / **Myriapoda** (Tausendfüßer, Tausendfüßler, Vielfüßer) / **Diplopoda** (Doppelfüßer, Doppelfüßler)
- **Mollusca** (Weichtiere) / **Bivalvia** (Muscheln) / **Eulamellibranchiata** (Blattkiemer, Lamellenkiemer) / **Sphaeriidae** (Erbsenmuscheln, Kugelmuscheln) / **Pisidium sp.** (Erbsenmuschel)
- **Mollusca** (Weichtiere) / **Gastropoda** (Schnecken) / **Stylommatophora** (Landlungenschnecken) / **Clausiliidae** (Schließmundschnecken)
- **Mollusca** (Weichtiere) / **Gastropoda** (Schnecken) / **Stylommatophora** (Landlungenschnecken) / **Helicidae** (Schnirkelschnecken) / **Cepaea hortensis** (Weißmündige Bänderschnecke)
- **Mollusca** (Weichtiere) / **Gastropoda** (Schnecken) / **Stylommatophora** (Landlungenschnecken) / **Succineidae** (Bernsteinschnecken)

## 5425/Q-898 Schemmersgrabenquelle 2

### Quellenkartierung im Biosphärenreservat Rhön – Standard-Datenbogen

Katastrnummer	5425/Q-898			
Name der Quelle	<b>Schemmersgrabenquelle 2</b>			
TK 1:25.000	5425 Kleinsassen			
Gauß-Krüger-Koordinaten	r 3564444	h 5598027	NN 642	
Gemarkung / Gemeinde	Abtsroda	Poppenhausen (Wasserkuppe)		
Landkreis / Bundesland	Fulda	Hessen		
Naturraum	354.10	Wasserkuppenrhön		
Haupteinheit	354	Hohe Rhön		
Haupteinheitengruppe	35	Osthessisches Bergland		
Schutz	Biosphärenreservat/Naturpark			
Gefährdung der Quelle	Müllablagerungen Im Quellbereich liegt ein Autoreifen.			
Maßnahmenvorschläge	Beseitigung der Müllablagerungen			
Geologische Einheit / Kürzel / Petrographie / Stratigraphie	Vulkanite / ,hoB / Amphibol Klinopyroxen einsprenglingsreiche Basanite/Tephrie (Hornblendbasalte) / Oligozän			
Art der Quelle	Sickerquelle			
Luft-/Wassertemperatur pH-Wert / Leitfähigkeit	min	2,1 °C / 5,8 °C	pH-Wert: 7,6	121 µS/cm
	max	2,1 °C / 5,8 °C	pH-Wert: 7,6	121 µS/cm
Feuchtigkeitsgrad	ständig feucht			
Bodensubstrat in der Quelle	sandig, lehmig			
Umgebungslage	Wald			
Art des Waldes	Buche, Erle, Weißdorn			
Pflanzengesellschaft im direkten Quellbereich	Bitteres Schaumkraut, Brennessel, Farne, Gegenblättriges Milzkraut, Gräser, Kletten-Labkraut, Moose, Scharbockskraut, Wechselblättriges Milzkraut, Zwiebeltragende Zahnwurz			
Bemerkungen zum Objekt				
Weitere Anmerkungen				

## 5425/Q-898 Schemmersgrabenquelle 2

### Objektfoto



### Zoologisches Arteninventar

- **Annelida** (Gliederwürmer, Ringelwürmer) / **Clitellata** (Gürtelwürmer) / **Oligochaeta** (Wenigborster)
- **Annelida** (Gliederwürmer, Ringelwürmer) / **Clitellata** (Gürtelwürmer) / **Oligochaeta** (Wenigborster) / **Lumbricidae** (Regenwürmer)
- **Arthropoda** (Gliederfüßer) / **Arachnida** (Spinnentiere) / **Acari** (Milben)
- **Arthropoda** (Gliederfüßer) / **Arachnida** (Spinnentiere) / **Acari** (Milben) / **Gamasida sp.**
- **Arthropoda** (Gliederfüßer) / **Arachnida** (Spinnentiere) / **Acari** (Milben) / **Oribatida sp.**
- **Arthropoda** (Gliederfüßer) / **Arachnida** (Spinnentiere) / **Araneae** (Spinnen, Webspinnen, Weberspinnen)
- **Arthropoda** (Gliederfüßer) / **Arachnida** (Spinnentiere) / **Araneae** (Spinnen, Webspinnen, Weberspinnen) / **Linyphiidae** (Baldachinspinnen, Decknetzspinnen, Zwergspinnen)

- **Arthropoda** (Gliederfüßer) / **Arachnida** (Spinnentiere) / **Araneae** (Spinnen, Webespinnen, Weberspinnen) / **Lycosidae** (Wolfspinnen, Wolfsspinnen)
- **Arthropoda** (Gliederfüßer) / **Crustacea** (Krebse, Krebstiere) / **Amphipoda** (Flohkrebse) / **Niphargidae** / **Niphargus sp.** (Grundwasserkrebs)
- **Arthropoda** (Gliederfüßer) / **Crustacea** (Krebse, Krebstiere) / **Copepoda** (Ruderfußkrebse) / **Cyclopidae** (Hüpfelinge)
- **Arthropoda** (Gliederfüßer) / **Crustacea** (Krebse, Krebstiere) / **Copepoda** (Ruderfußkrebse) / **Harpacticoida sp.** (Raupenhüpfelinge)
- **Arthropoda** (Gliederfüßer) / **Crustacea** (Krebse, Krebstiere) / **Isopoda** (Asseln) / **Trichoniscidae** (Zwergasseln) / **Trichoniscus sp.**
- **Arthropoda** (Gliederfüßer) / **Crustacea** (Krebse, Krebstiere) / **Ostracoda** (Muschelkrebse)
- **Arthropoda** (Gliederfüßer) / **Insecta** (Insekten) / **Coleoptera** (Käfer)
- **Arthropoda** (Gliederfüßer) / **Insecta** (Insekten) / **Coleoptera** (Käfer) / **Staphylinidae** (Kurzflügelkäfer, Kurzflügler, Raubkäfer, Raubkurzkäfer)
- **Arthropoda** (Gliederfüßer) / **Insecta** (Insekten) / **Collembola** (Springschwänze)
- **Arthropoda** (Gliederfüßer) / **Insecta** (Insekten) / **Dermaptera** (Ohrenkriecher, Ohrkitzen, Ohrwürmer)
- **Arthropoda** (Gliederfüßer) / **Insecta** (Insekten) / **Diptera** (Zweiflügler)
- **Arthropoda** (Gliederfüßer) / **Insecta** (Insekten) / **Diptera** (Zweiflügler) / **Brachycera sp.** (Fliegen)
- **Arthropoda** (Gliederfüßer) / **Insecta** (Insekten) / **Diptera** (Zweiflügler) / **Chironomidae** (Schwarmmücken, Schwarzmücken, Zuckmücken)
- **Arthropoda** (Gliederfüßer) / **Insecta** (Insekten) / **Homoptera** (Gleichflügler, Pflanzensauger) / **Psylloidea sp.** (Blattflöhe)
- **Arthropoda** (Gliederfüßer) / **Insecta** (Insekten) / **Hymenoptera** (Hautflügler) / **Apocrita sp.** (Wespen)
- **Arthropoda** (Gliederfüßer) / **Insecta** (Insekten) / **Trichoptera** (Köcherfliegen)
- **Arthropoda** (Gliederfüßer) / **Insecta** (Insekten) / **Trichoptera** (Köcherfliegen) / **Lepidostomatidae** / **Crunoecia irrorata**
- **Arthropoda** (Gliederfüßer) / **Myriapoda** (Tausendfüßer, Tausendfüßler, Vielfüßer) / **Diplopoda** (Doppelfüßer, Doppelfüßler)
- **Mollusca** (Weichtiere) / **Gastropoda** (Schnecken) / **Basommatophora** (Süßwasserlungenschnecken, Wasserlungenschnecken) / **Carychiidae** (Zwerghornschnellen) / **Carychium tridentatum** (Schlanke Zwerghornschnelle)
- **Mollusca** (Weichtiere) / **Gastropoda** (Schnecken) / **Neotaenioglossa** / **Hydrobiidae** (Wasserdeckelschnellen) / **Bythinella compressa** (Rhön-Quellschnelle)
- **Mollusca** (Weichtiere) / **Gastropoda** (Schnecken) / **Stylommatophora** (Landlungenschnecken) / **Patulidae** (Schüsselschnellen) / **Discus rotundatus** (Gefleckte Schüsselschnelle)
- **Mollusca** (Weichtiere) / **Gastropoda** (Schnecken) / **Stylommatophora** (Landlungenschnecken) / **Valloniidae** (Grasschnellen) / **Acanthinula aculeata** (Stachelschnelle)
- **Nemathelminthes** (Schlauchwürmer) / **Nematoda** (Fadenwürmer)

- **Plathelminthes** (Plattwürmer) / **Turbellaria** (Strudelwürmer)

## 5425/Q-899 Schemmersgrabenquelle 3

### Quellenkartierung im Biosphärenreservat Rhön – Standard-Datenbogen

Katastrnummer	5425/Q-899			
Name der Quelle	<b>Schemmersgrabenquelle 3</b>			
TK 1:25.000	5425 Kleinsassen			
Gauß-Krüger-Koordinaten	r 3564446	h 5598034	NN 642	
Gemarkung / Gemeinde	Abtsroda	Poppenhausen (Wasserkuppe)		
Landkreis / Bundesland	Fulda	Hessen		
Naturraum	354.10	Wasserkuppenrhön		
Haupteinheit	354	Hohe Rhön		
Haupteinheitengruppe	35	Osthessisches Bergland		
Schutz	Biosphärenreservat/Naturpark			
Gefährdung der Quelle	Wildvertritt/Suhle			
Maßnahmenvorschläge				
Geologische Einheit / Kürzel / Petrographie / Stratigraphie	Vulkanite / ,hoB / Amphibol Klinopyroxen einsprenglingsreiche Basanite/Tephrie (Hornblendbasalte) / Oligozän			
Art der Quelle	Sickerquelle			
Luft-/Wassertemperatur pH-Wert / Leitfähigkeit	min	3 °C / 7,1 °C	pH-Wert: 7,6	106 µS/cm
	max	3 °C / 7,1 °C	pH-Wert: 7,6	106 µS/cm
Feuchtigkeitsgrad	ständig fließend			
Bodensubstrat in der Quelle	sandig, lehmig			
Umgebungslage	Wald			
Art des Waldes	Buche, Erle, Weißdorn			
Pflanzengesellschaft im direkten Quellbereich	Brennnessel, Gegenblättriges Milzkraut, Hahnenfuß, Scharbockskraut, Waldmeister, Wechselblättriges Milzkraut			
Bemerkungen zum Objekt				
Weitere Anmerkungen				



## 5425/Q-899 Schemmersgrabenquelle 3

### Objektfoto



### Zoologisches Arteninventar

- **Arthropoda** (Gliederfüßer) / **Arachnida** (Spinnentiere) / **Acari** (Milben) / **Halacaridae** (Meeresmilben)
- **Arthropoda** (Gliederfüßer) / **Arachnida** (Spinnentiere) / **Araneae** (Spinnen, Webspinnen, Weberspinnen) / **Linyphiidae** (Baldachinspinnen, Deckennetzspinnen, Zwergspinnen)
- **Arthropoda** (Gliederfüßer) / **Crustacea** (Krebse, Krebstiere) / **Amphipoda** (Flohkrebse) / **Niphargidae** / **Niphargus schellenbergi** (Schellenberg-Grundwasserkrebs)
- **Arthropoda** (Gliederfüßer) / **Crustacea** (Krebse, Krebstiere) / **Copepoda** (Ruderfußkrebse) / **Cyclopidae** (Hüpfelinge)
- **Arthropoda** (Gliederfüßer) / **Crustacea** (Krebse, Krebstiere) / **Copepoda** (Ruderfußkrebse) / **Harpacticoida sp.** (Raupenhüpfelinge)
- **Arthropoda** (Gliederfüßer) / **Crustacea** (Krebse, Krebstiere) / **Ostracoda** (Muschelkrebse)
- **Arthropoda** (Gliederfüßer) / **Insecta** (Insekten) / **Coleoptera** (Käfer) / **Hydraenidae** (Langtaster, Langtasterwasserkäfer)
- **Arthropoda** (Gliederfüßer) / **Insecta** (Insekten) / **Collembola** (Springschwänze)
- **Arthropoda** (Gliederfüßer) / **Insecta** (Insekten) / **Diptera** (Zweiflügler) / **Ceratopogonidae** (Bartmücken, Gnitzen) / **Bezzia sp.**
- **Arthropoda** (Gliederfüßer) / **Insecta** (Insekten) / **Plecoptera** (Steinfliegen, Uferfliegen) / **Nemouridae**

- **Arthropoda** (Gliederfüßer) / **Insecta** (Insekten) / **Trichoptera** (Köcherfliegen) / **Lepidostomatidae** / ***Crunoecia irrorata***
- **Mollusca** (Weichtiere) / **Bivalvia** (Muscheln) / **Eulamellibranchiata** (Blattkiemer, Lamellenkiemer) / **Sphaeriidae** (Erbsenmuscheln, Kugelmuscheln) / ***Pisidium sp.*** (Erbsenmuschel)
- **Mollusca** (Weichtiere) / **Gastropoda** (Schnecken) / **Neotaenioglossa** / **Hydrobiidae** (Wasserdeckelschnecken) / ***Bythinella compressa*** (Rhön-Quellschnecke)
- **Mollusca** (Weichtiere) / **Gastropoda** (Schnecken) / **Stylommatophora** (Landlungenschnecken) / **Clausiliidae** (Schließmundschnecken)
- **Nemathelminthes** (Schlauchwürmer) / **Nematoda** (Fadenwürmer)

## 5425/Q-900 Schemmersgrabenquelle 4

### Quellenkartierung im Biosphärenreservat Rhön – Standard-Datenbogen

Katasternummer	5425/Q-900			
Name der Quelle	<b>Schemmersgrabenquelle 4</b>			
TK 1:25.000	5425 Kleinsassen			
Gauß-Krüger-Koordinaten	r 3564456	h 5598099	NN 645	
Gemarkung / Gemeinde	Abtsroda	Poppenhausen (Wasserkuppe)		
Landkreis / Bundesland	Fulda	Hessen		
Naturraum	354.10	Wasserkuppenrhön		
Haupteinheit	354	Hohe Rhön		
Haupteinheitengruppe	35	Osthessisches Bergland		
Schutz	Biosphärenreservat/Naturpark			
Gefährdung der Quelle				
Maßnahmenvorschläge				
Geologische Einheit / Kürzel / Petrographie / Stratigraphie	Vulkanite / ,Te / Tephrite aphyrisch bis schwach porphyrisch / Oligozän			
Art der Quelle	Sickerquelle			
Luft-/Wassertemperatur pH-Wert / Leitfähigkeit	min	1,9 °C / 4,9 °C	pH-Wert: 7,6	106 µS/cm
	max	1,9 °C / 4,9 °C	pH-Wert: 7,6	106 µS/cm
Feuchtigkeitsgrad	ständig feucht			
Bodensubstrat in der Quelle	sandig, lehmig			
Umgebungslage	Wald			
Art des Waldes	Erle, Rotbuche, Weißdorn			
Pflanzengesellschaft im direkten Quellbereich	Brennnessel, Gegenblättriges Milzkraut, Moose, Scharbockskraut, Zwiebeltragende Zahnwurz			
Bemerkungen zum Objekt				
Weitere Anmerkungen				

## 5425/Q-900 Schemmersgrabenquelle 4

### Objektfoto



### Zoologisches Arteninventar

- **Annelida** (Gliederwürmer, Ringelwürmer) / **Clitellata** (Gürtelwürmer) / **Oligochaeta** (Wenigborster)
- **Arthropoda** (Gliederfüßer) / **Arachnida** (Spinnentiere) / **Araneae** (Spinnen, Webspinnen, Weberspinnen)
- **Arthropoda** (Gliederfüßer) / **Crustacea** (Krebse, Krebstiere) / **Amphipoda** (Flohkrebse) / **Niphargidae** / **Niphargus schellenbergi** (Schellenberg-Grundwasserkrebs)
- **Arthropoda** (Gliederfüßer) / **Crustacea** (Krebse, Krebstiere) / **Copepoda** (Ruderfußkrebse) / **Cyclopidae** (Hüpfertlinge)
- **Arthropoda** (Gliederfüßer) / **Crustacea** (Krebse, Krebstiere) / **Copepoda** (Ruderfußkrebse) / **Harpacticoida sp.** (Raupenhüpfertlinge)
- **Arthropoda** (Gliederfüßer) / **Crustacea** (Krebse, Krebstiere) / **Ostracoda** (Muschelkrebse)
- **Arthropoda** (Gliederfüßer) / **Insecta** (Insekten) / **Coleoptera** (Käfer) / **Curculionidae** (Rüsselkäfer, Rüssler)
- **Arthropoda** (Gliederfüßer) / **Insecta** (Insekten) / **Coleoptera** (Käfer) / **Staphylinidae** (Kurzflügelkäfer, Kurzflügler, Raubkäfer, Raubkurzkäfer)
- **Arthropoda** (Gliederfüßer) / **Insecta** (Insekten) / **Collembola** (Springschwänze)
- **Arthropoda** (Gliederfüßer) / **Insecta** (Insekten) / **Diptera** (Zweiflügler) / **Brachycera sp.** (Fliegen)

- **Arthropoda** (Gliederfüßer) / **Insecta** (Insekten) / **Diptera** (Zweiflügler) / **Ceratopogonidae** (Bartmücken, Gnitzen) / **Bezzia sp.**
- **Arthropoda** (Gliederfüßer) / **Insecta** (Insekten) / **Diptera** (Zweiflügler) / **Empididae** (Tanzfliegen)
- **Arthropoda** (Gliederfüßer) / **Insecta** (Insekten) / **Diptera** (Zweiflügler) / **Empididae** (Tanzfliegen) / **Clinocera sp.**
- **Arthropoda** (Gliederfüßer) / **Insecta** (Insekten) / **Diptera** (Zweiflügler) / **Lauxaniidae** (Faulfliegen, Polierfliegen, Schmalfliegen)
- **Arthropoda** (Gliederfüßer) / **Insecta** (Insekten) / **Diptera** (Zweiflügler) / **Limoniidae** (Stelzmücken, Sumpfmücken)
- **Arthropoda** (Gliederfüßer) / **Insecta** (Insekten) / **Diptera** (Zweiflügler) / **Limoniidae** (Stelzmücken, Sumpfmücken) / **Limonia nubeculosa** (Rheinschnake)
- **Arthropoda** (Gliederfüßer) / **Insecta** (Insekten) / **Diptera** (Zweiflügler) / **Mycetophilidae** (Pilzmücken)
- **Arthropoda** (Gliederfüßer) / **Insecta** (Insekten) / **Diptera** (Zweiflügler) / **Psychodidae** (Schmetterlingsmücken)
- **Arthropoda** (Gliederfüßer) / **Insecta** (Insekten) / **Diptera** (Zweiflügler) / **Sciaridae** (Trauermücken)
- **Arthropoda** (Gliederfüßer) / **Insecta** (Insekten) / **Diptera** (Zweiflügler) / **Sphaeroceridae** (Dungfliegen)
- **Arthropoda** (Gliederfüßer) / **Insecta** (Insekten) / **Diptera** (Zweiflügler) / **Thaumaleidae** (Dunkelmücken)
- **Arthropoda** (Gliederfüßer) / **Insecta** (Insekten) / **Diptera** (Zweiflügler) / **Tipulidae** (Erdschnaken, Pferdeschnaken, Schnaken)
- **Arthropoda** (Gliederfüßer) / **Insecta** (Insekten) / **Heteroptera** (Wanzen)
- **Arthropoda** (Gliederfüßer) / **Insecta** (Insekten) / **Heteroptera** (Wanzen) / **Veliidae** (Bachläufer, Bachwasserläufer, Stoßläufer) / **Velia sp.**
- **Arthropoda** (Gliederfüßer) / **Insecta** (Insekten) / **Hymenoptera** (Hautflügler) / **Apocrita sp.** (Wespen)
- **Arthropoda** (Gliederfüßer) / **Insecta** (Insekten) / **Thysanoptera** (Blasenfüße, Fransenflügler, Thripse)
- **Arthropoda** (Gliederfüßer) / **Insecta** (Insekten) / **Trichoptera** (Köcherfliegen)
- **Arthropoda** (Gliederfüßer) / **Myriapoda** (Tausendfüßer, Tausendfüßler, Vielfüßer) / **Diplopoda** (Doppelfüßer, Doppelfüßler)
- **Mollusca** (Weichtiere) / **Gastropoda** (Schnecken) / **Basommatophora** (Süßwasserlungenschnecken, Wasserlungenschnecken) / **Carychiidae** (Zwerghornschnaken) / **Carychium sp.**
- **Mollusca** (Weichtiere) / **Gastropoda** (Schnecken) / **Neotaenioglossa** / **Hydrobiidae** (Wasserdeckelschnecken) / **Bythinella compressa** (Rhön-Quellschnecke)
- **Mollusca** (Weichtiere) / **Gastropoda** (Schnecken) / **Stylommatophora** (Landlungenschnecken) / **Stylommatophora sp. (Gehäuseschnecken)**

- **Mollusca** (Weichtiere) / **Gastropoda** (Schnecken) / **Stylommatophora** (Landlungenschnecken) / **Zonitidae** (Glanzschnecken)
- **Nemathelminthes** (Schlauchwürmer) / **Nematoda** (Fadenwürmer)

## 5425/Q-941 Weiherbergquelle

### Quellenkartierung im Biosphärenreservat Rhön – Standard-Datenbogen

Katastrnummer	5425/Q-941			
Name der Quelle	<b>Weiherbergquelle</b>			
TK 1:25.000	5425 Kleinsassen			
Gauß-Krüger-Koordinaten	r 3564813	h 5598285	NN 715	
Gemarkung / Gemeinde	Abtsroda		Poppenhausen (Wasserkuppe)	
Landkreis / Bundesland	Fulda		Hessen	
Naturraum	354.10	Wasserkuppenrhön		
Haupteinheit	354	Hohe Rhön		
Haupteinheitengruppe	35	Osthessisches Bergland		
Schutz	Biosphärenreservat/Naturpark			
Gefährdung der Quelle	Gewässerausbau/Verrohrung Eutrophierung Die Quelle liegt unterhalb einer Viehweide. Ein Rückbau der alten Quelfassung erscheint nicht sinnvoll.			
Maßnahmenvorschläge	Extensive Beweidung			
Geologische Einheit / Kürzel / Petrographie / Stratigraphie	Alkalibasaltische Vulkaniklastite, Epiklastite, Pryroklastite / ,Vbc / basantische olivinnephelinitische Schlotbreccien, Pyroklastische Breccien, örtl mit reichlich Blöcken und / oder Schollen aus Muschelkalk und/oder Buntsandstein oder älteren Gesteinen der vulkanischen Abfolge (1) / Miozän			
Art der Quelle	Sickerquelle Gefasste Quelle			
Luft-/Wassertemperatur pH-Wert / Leitfähigkeit	min	2,6 °C / 7,4 °C	pH-Wert: 7,2	131 µS/cm
	max	2,6 °C / 7,4 °C	pH-Wert: 7,2	131 µS/cm
Feuchtigkeitsgrad	ständig fließend			
Bodensubstrat in der Quelle	steinig sandig, lehmig			
Umgebungslage	Feldgehölz			
Art des Waldes	Esche, Heckenrose, Holunder, Trauben-Holunder			
Pflanzengesellschaft im direkten Quellbereich	Ampfer, Bitteres Schaumkraut, Brennnessel, Frauenmantel, Gräser, Himbeere, Moose, Scharbockskraut, Seggen			
Bemerkungen zum Objekt				
Weitere Anmerkungen				

## 5425/Q-941 Weiherbergquelle

### Objektfoto



### Zoologisches Arteninventar

- **Annelida** (Gliederwürmer, Ringelwürmer) / **Clitellata** (Gürtelwürmer) / **Oligochaeta** (Wenigborster)
- **Arthropoda** (Gliederfüßer) / **Arachnida** (Spinnentiere) / **Acari** (Milben)
- **Arthropoda** (Gliederfüßer) / **Arachnida** (Spinnentiere) / **Araneae** (Spinnen, Webspinnen, Weberspinnen)
- **Arthropoda** (Gliederfüßer) / **Arachnida** (Spinnentiere) / **Araneae** (Spinnen, Webspinnen, Weberspinnen) / **Linyphiidae** (Baldachinspinnen, Decknetzspinnen, Zwergspinnen)
- **Arthropoda** (Gliederfüßer) / **Crustacea** (Krebse, Krebstiere) / **Amphipoda** (Flohkrebse) / **Gammaridae** / **Gammarus fossarum** (Bachflohkrebs)
- **Arthropoda** (Gliederfüßer) / **Crustacea** (Krebse, Krebstiere) / **Amphipoda** (Flohkrebse) / **Niphargidae** / **Niphargus schellenbergi** (Schellenberg-Grundwasserkrebs)
- **Arthropoda** (Gliederfüßer) / **Crustacea** (Krebse, Krebstiere) / **Copepoda** (Ruderfußkrebse)



- **Arthropoda** (Gliederfüßer) / **Crustacea** (Krebse, Krebstiere) / **Copepoda** (Ruderfußkrebse) / **Harpacticoida sp.** (Raupenhüpferlinge)
- **Arthropoda** (Gliederfüßer) / **Crustacea** (Krebse, Krebstiere) / **Ostracoda** (Muschelkrebse)
- **Arthropoda** (Gliederfüßer) / **Insecta** (Insekten) / **Collembola** (Springschwänze)
- **Arthropoda** (Gliederfüßer) / **Insecta** (Insekten) / **Diptera** (Zweiflügler) / **Chironomidae** (Schwarmmücken, Schwarzmücken, Zuckmücken)
- **Arthropoda** (Gliederfüßer) / **Insecta** (Insekten) / **Diptera** (Zweiflügler) / **Dixidae** (Doppeladermücken, Meniskusmücken, Tastermücken) / **Dixa sp.**
- **Arthropoda** (Gliederfüßer) / **Insecta** (Insekten) / **Diptera** (Zweiflügler) / **Psychodidae** (Schmetterlingsmücken)
- **Arthropoda** (Gliederfüßer) / **Insecta** (Insekten) / **Plecoptera** (Steinfliegen, Uferfliegen) / **Leuctridae** / **Leuctra sp.** (Nadel-Steinfliege)
- **Arthropoda** (Gliederfüßer) / **Insecta** (Insekten) / **Plecoptera** (Steinfliegen, Uferfliegen) / **Nemouridae**
- **Arthropoda** (Gliederfüßer) / **Insecta** (Insekten) / **Plecoptera** (Steinfliegen, Uferfliegen) / **Nemouridae** / **Nemoura sp.**
- **Arthropoda** (Gliederfüßer) / **Insecta** (Insekten) / **Plecoptera** (Steinfliegen, Uferfliegen) / **Nemouridae** / **Protonemura sp.** (Sechskiemige Uferfliege)
- **Arthropoda** (Gliederfüßer) / **Insecta** (Insekten) / **Trichoptera** (Köcherfliegen)
- **Arthropoda** (Gliederfüßer) / **Insecta** (Insekten) / **Trichoptera** (Köcherfliegen) / **Beraeidae**
- **Arthropoda** (Gliederfüßer) / **Insecta** (Insekten) / **Trichoptera** (Köcherfliegen) / **Lepidostomatidae** / **Crunoecia irrorata**
- **Mollusca** (Weichtiere) / **Bivalvia** (Muscheln) / **Eulamellibranchiata** (Blattkiemer, Lamellenkiemer) / **Sphaeriidae** (Erbsenmuscheln, Kugelmuscheln) / **Pisidium sp.** (Erbsenmuschel)
- **Mollusca** (Weichtiere) / **Gastropoda** (Schnecken) / **Neotaenioglossa** / **Hydrobiidae** (Wasserdeckelschnecken) / **Bythinella compressa** (Rhön-Quellschnecke)
- **Mollusca** (Weichtiere) / **Gastropoda** (Schnecken) / **Stylommatophora** (Landlungenschnecken) / **Succineidae** (Bernsteinschnecken)
- **Mollusca** (Weichtiere) / **Gastropoda** (Schnecken) / **Stylommatophora** (Landlungenschnecken) / **Zonitidae** (Glanzschnecken)
- **Plathelminthes** (Plattwürmer) / **Turbellaria** (Strudelwürmer) / **Tricladida** (Planarien, Tricladen) / **Planariidae** / **Crenobia alpina** (Alpenstrudelwurm)

## 5525/Q-545 Altenweiherquelle 1

### Quellenkartierung im Biosphärenreservat Rhön – Standard-Datenbogen

Katasternummer	5525/Q-545			
Name der Quelle	<b>Altenweiherquelle 1</b>			
TK 1:25.000	5525 Gersfeld			
Gauß-Krüger-Koordinaten	r 3562583	h 5593751	NN 520	
Gemarkung / Gemeinde	Poppenhausen	Poppenhausen (Wasserkuppe)		
Landkreis / Bundesland	Fulda	Hessen		
Naturraum	353.21	Milseburger Kuppenrhön		
Haupteinheit	353	Vorder- und Kuppenrhön (mit Landrücken)		
Haupteinheitengruppe	35	Osthessisches Bergland		
Schutz	Biosphärenreservat/Naturpark			
Gefährdung der Quelle	Forst-/Fahrweg/Straße Wildvertritt/Suhle Versauerung			
Maßnahmenvorschläge	Waldumbau			
Geologische Einheit / Kürzel / Petrographie / Stratigraphie	Vorwiegend rote, meist grobkörnige Sandsteine / sm1 / grobkörnige Sandsteine / Mittlerer Buntsandstein			
Art der Quelle	Sickerquelle			
Luft-/Wassertemperatur pH-Wert / Leitfähigkeit	min	6,1 °C / 4,3 °C	pH-Wert: 6,6	76 µS/cm
	max	6,1 °C / 4,3 °C	pH-Wert: 6,6	76 µS/cm
Feuchtigkeitsgrad	ständig feucht			
Bodensubstrat in der Quelle	sandig, lehmig			
Umgebungslage	Wald			
Art des Waldes	Fichte, Rotbuche			
Pflanzengesellschaft im direkten Quellbereich	Moose, Farne			
Bemerkungen zum Objekt				
Weitere Anmerkungen				

## 5525/Q-545 Altenweiherquelle 1

### Objektfoto



### Zoologisches Arteninventar

- **Annelida** (Gliederwürmer, Ringelwürmer) / **Clitellata** (Gürtelwürmer) / **Oligochaeta** (Wenigborster)
- **Annelida** (Gliederwürmer, Ringelwürmer) / **Clitellata** (Gürtelwürmer) / **Oligochaeta** (Wenigborster) / **Lumbricidae** (Regenwürmer) / **Eiseniella tetraedra** (Wasser-Regenwurm)
- **Arthropoda** (Gliederfüßer) / **Arachnida** (Spinnentiere) / **Acari** (Milben) / **Oribatida sp.**
- **Arthropoda** (Gliederfüßer) / **Arachnida** (Spinnentiere) / **Acari** (Milben) / **Phthiracaridae** (Hornmilben)
- **Arthropoda** (Gliederfüßer) / **Arachnida** (Spinnentiere) / **Araneae** (Spinnen, Webspinnen, Weberspinnen) / **Linyphiidae** (Baldachinspinnen, Deckennetzspinnen, Zwergspinnen)
- **Arthropoda** (Gliederfüßer) / **Crustacea** (Krebse, Krebstiere) / **Copepoda** (Ruderfußkrebse) / **Cyclopidae** (Hüpfertlinge)
- **Arthropoda** (Gliederfüßer) / **Crustacea** (Krebse, Krebstiere) / **Copepoda** (Ruderfußkrebse) / **Harpacticoida sp.** (Raupenhüpfertlinge)
- **Arthropoda** (Gliederfüßer) / **Crustacea** (Krebse, Krebstiere) / **Ostracoda** (Muschelkrebse)
- **Arthropoda** (Gliederfüßer) / **Insecta** (Insekten) / **Coleoptera** (Käfer) / **Hydrophilidae** (Wasserfreunde, Wasserkäfer) / **Anacaena sp.**
- **Arthropoda** (Gliederfüßer) / **Insecta** (Insekten) / **Coleoptera** (Käfer) / **Ptiliidae** (Haarflügler, Federflügler)

- **Arthropoda** (Gliederfüßer) / **Insecta** (Insekten) / **Coleoptera** (Käfer) / **Staphylinidae** (Kurzflügelkäfer, Kurzflügler, Raubkäfer, Raubkurzkäfer)
- **Arthropoda** (Gliederfüßer) / **Insecta** (Insekten) / **Collembola** (Springschwänze)
- **Arthropoda** (Gliederfüßer) / **Insecta** (Insekten) / **Diptera** (Zweiflügler) / **Ceratopogonidae** (Bartmücken, Gnitzen) / **Bezzia sp.**
- **Arthropoda** (Gliederfüßer) / **Insecta** (Insekten) / **Diptera** (Zweiflügler) / **Chironomidae** (Schwarmmücken, Schwarzmücken, Zuckmücken)
- **Arthropoda** (Gliederfüßer) / **Insecta** (Insekten) / **Diptera** (Zweiflügler) / **Dolichopodidae** (Langbeinfliegen)
- **Arthropoda** (Gliederfüßer) / **Insecta** (Insekten) / **Plecoptera** (Steinfliegen, Uferfliegen) / **Leuctridae** / **Leuctra sp.** (Nadel-Steinfliege)
- **Arthropoda** (Gliederfüßer) / **Insecta** (Insekten) / **Plecoptera** (Steinfliegen, Uferfliegen) / **Nemouridae**
- **Arthropoda** (Gliederfüßer) / **Insecta** (Insekten) / **Trichoptera** (Köcherfliegen) / **Lepidostomatidae** / **Crunoecia irrorata**
- **Arthropoda** (Gliederfüßer) / **Myriapoda** (Tausendfüßer, Tausendfüßler, Vielfüßer) / **Diplopoda** (Doppelfüßer, Doppelfüßler)
- **Mollusca** (Weichtiere) / **Gastropoda** (Schnecken) / **Stylommatophora** (Landlungenschnecken) / **Patulidae** (Schüsselschnecken) / **Discus rotundatus** (Gefleckte Schüsselschnecke)
- **Nemathelminthes** (Schlauchwürmer) / **Nematoda** (Fadenwürmer)

## 5525/Q-546 Altenweiherquelle 2

### Quellenkartierung im Biosphärenreservat Rhön – Standard-Datenbogen

Katastrnummer	5525/Q-546			
Name der Quelle	<b>Altenweiherquelle 2</b>			
TK 1:25.000	5525 Gersfeld			
Gauß-Krüger-Koordinaten	r 3562483	h 5593627	NN 540	
Gemarkung / Gemeinde	Gackenhof	Poppenhausen (Wasserkuppe)		
Landkreis / Bundesland	Fulda	Hessen		
Naturraum	353.21	Milseburger Kuppenrhön		
Haupteinheit	353	Vorder- und Kuppenrhön (mit Landrücken)		
Haupteinheitengruppe	35	Osthessisches Bergland		
Schutz	Biosphärenreservat/Naturpark			
Gefährdung der Quelle	Wildvertritt/Suhle Versauerung			
Maßnahmenvorschläge	Waldumbau			
Geologische Einheit / Kürzel / Petrographie / Stratigraphie	Vorwiegend rote, meist grobkörnige Sandsteine / sm1 / grobkörnige Sandsteine / Mittlerer Buntsandstein			
Art der Quelle	Sickerquelle			
Luft-/Wassertemperatur pH-Wert / Leitfähigkeit	min	6,8 °C / 5 °C	pH-Wert: 6,2	78 µS/cm
	max	6,8 °C / 5 °C	pH-Wert: 6,2	78 µS/cm
Feuchtigkeitsgrad	ständig fließend			
Bodensubstrat in der Quelle	sandig, lehmig			
Umgebungslage	Wald			
Art des Waldes	Fichte, Erle			
Pflanzengesellschaft im direkten Quellbereich	Moose, Gräser, Ampfer, Binsen, Bitteres Schaumkraut, Gegenblättriges Milzkraut, Hahnenfuß, Waldsauerklee, Kieselalgen			
Bemerkungen zum Objekt				
Weitere Anmerkungen				

## 5525/Q-546 Altenweiherquelle 2

### Objektfoto



### Zoologisches Arteninventar

- **Annelida** (Gliederwürmer, Ringelwürmer) / **Clitellata** (Gürtelwürmer) / **Oligochaeta** (Wenigborster)
- **Arthropoda** (Gliederfüßer) / **Arachnida** (Spinnentiere) / **Acari** (Milben) / **Oribatida sp.**
- **Arthropoda** (Gliederfüßer) / **Crustacea** (Krebse, Krebstiere) / **Copepoda** (Ruderfußkrebse) / **Cyclopidae** (Hüpferlinge)
- **Arthropoda** (Gliederfüßer) / **Crustacea** (Krebse, Krebstiere) / **Copepoda** (Ruderfußkrebse) / **Harpacticoida sp.** (Raupenhüpferlinge)
- **Arthropoda** (Gliederfüßer) / **Crustacea** (Krebse, Krebstiere) / **Isopoda** (Asseln) / **Ligiidae** / **Ligidium hypnorum** (Sumpfassel)
- **Arthropoda** (Gliederfüßer) / **Crustacea** (Krebse, Krebstiere) / **Isopoda** (Asseln) / **Trichoniscidae** (Zwergasseln) / **Trichoniscus sp.**
- **Arthropoda** (Gliederfüßer) / **Crustacea** (Krebse, Krebstiere) / **Ostracoda** (Muschelkrebse)

- **Arthropoda** (Gliederfüßer) / **Insecta** (Insekten) / **Coleoptera** (Käfer) / **Scirtidae** (Jochkäfer, Sumpfkäfer)
- **Arthropoda** (Gliederfüßer) / **Insecta** (Insekten) / **Collembola** (Springschwänze)
- **Arthropoda** (Gliederfüßer) / **Insecta** (Insekten) / **Diptera** (Zweiflügler) / **Chironomidae** (Schwarmmücken, Schwarzmücken, Zuckmücken)
- **Arthropoda** (Gliederfüßer) / **Insecta** (Insekten) / **Diptera** (Zweiflügler) / **Empididae** (Tanzfliegen) / ***Clinocera sp.***
- **Arthropoda** (Gliederfüßer) / **Insecta** (Insekten) / **Diptera** (Zweiflügler) / **Limoniidae** (Stelzmücken, Sumpfmücken)
- **Arthropoda** (Gliederfüßer) / **Insecta** (Insekten) / **Plecoptera** (Steinfliegen, Uferfliegen) / **Leuctridae** / ***Leuctra sp.*** (Nadel-Steinfliege)
- **Arthropoda** (Gliederfüßer) / **Insecta** (Insekten) / **Plecoptera** (Steinfliegen, Uferfliegen) / **Nemouridae**
- **Mollusca** (Weichtiere) / **Bivalvia** (Muscheln) / **Eulamellibranchiata** (Blattkiemer, Lamellenkiemer) / **Sphaeriidae** (Erbsenmuscheln, Kugelmuscheln) / ***Pisidium sp.*** (Erbsenmuschel)
- **Mollusca** (Weichtiere) / **Gastropoda** (Schnecken) / **Basommatophora** (Süßwasserlungenschnecken, Wasserlungenschnecken) / **Lymnaeidae** (Schlammschnecken) / ***Galba truncatula*** (Kleine Sumpfschnecke)
- **Nemathelminthes** (Schlauchwürmer) / **Nematoda** (Fadenwürmer)
- **Plathelminthes** (Plattwürmer) / **Turbellaria** (Strudelwürmer) / **Tricladida** (Planarien, Tricladen) / **Planariidae** / ***Polycelis felina*** (Gehörnter Vielaugen-Strudelwurm)
- **Vertebrata** (Wirbeltiere) / **Amphibia** (Amphibien, Lurche) / **Anura** (Froschlurche) / **Ranidae** (Echte Frösche) / ***Rana temporaria*** (Grasfrosch)

### 5525/Q-547 Altenweiherquelle 3

#### Quellenkartierung im Biosphärenreservat Rhön – Standard-Datenbogen

Katastrernummer	5525/Q-547			
Name der Quelle	<b>Altenweiherquelle 3</b>			
TK 1:25.000	5525 Gersfeld			
Gauß-Krüger-Koordinaten	r 3562506	h 5593565	NN 540	
Gemarkung / Gemeinde	Gackenhof	Poppenhausen (Wasserkuppe)		
Landkreis / Bundesland	Fulda	Hessen		
Naturraum	353.21	Milseburger Kuppenrhön		
Haupteinheit	353	Vorder- und Kuppenrhön (mit Landrücken)		
Haupteinheitengruppe	35	Osthessisches Bergland		
Schutz	Biosphärenreservat/Naturpark			
Gefährdung der Quelle	Versauerung			
Maßnahmenvorschläge	Waldumbau			
Geologische Einheit / Kürzel / Petrographie / Stratigraphie	Vorwiegend rote, meist grobkörnige Sandsteine / sm1 / grobkörnige Sandsteine / Mittlerer Buntsandstein			
Art der Quelle	Sickerquelle			
Luft-/Wassertemperatur pH-Wert / Leitfähigkeit	min	8,7 °C / 5 °C	pH-Wert: 6	81 µS/cm
	max	8,7 °C / 5 °C	pH-Wert: 6	81 µS/cm
Feuchtigkeitsgrad	ständig fließend			
Bodensubstrat in der Quelle	sandig, lehmig			
Umgebungslage	Wald			
Art des Waldes	Fichte, Erle			
Pflanzengesellschaft im direkten Quellbereich	Moose, Farne, Bitteres Schaumkraut, Gegenblättriges Milzkraut, Hahnenfuß, Waldsauerklee			
Bemerkungen zum Objekt				
Weitere Anmerkungen				



## 5525/Q-547 Altenweiherquelle 3

### Objektfoto



### Zoologisches Arteninventar

- **Annelida** (Gliederwürmer, Ringelwürmer) / **Clitellata** (Gürtelwürmer) / **Oligochaeta** (Wenigborster)
- **Annelida** (Gliederwürmer, Ringelwürmer) / **Clitellata** (Gürtelwürmer) / **Oligochaeta** (Wenigborster) / **Lumbricidae** (Regenwürmer) / **Eiseniella tetraedra** (Wasser-Regenwurm)
- **Arthropoda** (Gliederfüßer) / **Arachnida** (Spinnentiere) / **Acari** (Milben) / **Oribatida sp.**
- **Arthropoda** (Gliederfüßer) / **Arachnida** (Spinnentiere) / **Araneae** (Spinnen, Webspinnen, Weberspinnen) / **Linyphiidae** (Baldachinspinnen, Deckennetzspinnen, Zwergspinnen)
- **Arthropoda** (Gliederfüßer) / **Crustacea** (Krebse, Krebstiere) / **Copepoda** (Ruderfußkrebse) / **Cyclopidae** (Hüpfertlinge)
- **Arthropoda** (Gliederfüßer) / **Crustacea** (Krebse, Krebstiere) / **Copepoda** (Ruderfußkrebse) / **Harpacticoida sp.** (Raupenhüpfertlinge)

- **Arthropoda** (Gliederfüßer) / **Crustacea** (Krebse, Krebstiere) / **Isopoda** (Asseln) / **Ligiidae** / **Ligidium hypnorum** (Sumpfassel)
- **Arthropoda** (Gliederfüßer) / **Crustacea** (Krebse, Krebstiere) / **Isopoda** (Asseln) / **Trichoniscidae** (Zwergasseln) / **Trichoniscus sp.**
- **Arthropoda** (Gliederfüßer) / **Crustacea** (Krebse, Krebstiere) / **Ostracoda** (Muschelkrebse)
- **Arthropoda** (Gliederfüßer) / **Insecta** (Insekten) / **Collembola** (Springschwänze)
- **Arthropoda** (Gliederfüßer) / **Insecta** (Insekten) / **Diptera** (Zweiflügler)
- **Arthropoda** (Gliederfüßer) / **Insecta** (Insekten) / **Diptera** (Zweiflügler) / **Ceratopogonidae** (Bartmücken, Gnitzen) / **Bezzia sp.**
- **Arthropoda** (Gliederfüßer) / **Insecta** (Insekten) / **Diptera** (Zweiflügler) / **Chironomidae** (Schwammücken, Schwarzmücken, Zuckmücken)
- **Arthropoda** (Gliederfüßer) / **Insecta** (Insekten) / **Homoptera** (Gleichflügler, Pflanzensauger) / **Auchenorrhyncha sp.** (Zikaden)
- **Arthropoda** (Gliederfüßer) / **Insecta** (Insekten) / **Trichoptera** (Köcherfliegen)
- **Mollusca** (Weichtiere) / **Gastropoda** (Schnecken) / **Basommatophora** (Süßwasserlungenschnecken, Wasserlungenschnecken) / **Carychiidae** (Zwerghornschnellen) / **Carychium sp.**
- **Nemathelminthes** (Schlauchwürmer) / **Nematoda** (Fadenwürmer)

## 5525/Q-548 Altenweiherquelle 4

### Quellenkartierung im Biosphärenreservat Rhön – Standard-Datenbogen

Katastrnummer	5525/Q-548			
Name der Quelle	<b>Altenweiherquelle 4</b>			
TK 1:25.000	5525 Gersfeld			
Gauß-Krüger-Koordinaten	r 3562515	h 5593560	NN 540	
Gemarkung / Gemeinde	Gackenhof	Poppenhausen (Wasserkuppe)		
Landkreis / Bundesland	Fulda	Hessen		
Naturraum	353.21	Milseburger Kuppenrhön		
Haupteinheit	353	Vorder- und Kuppenrhön (mit Landrücken)		
Haupteinheitengruppe	35	Osthessisches Bergland		
Schutz	Biosphärenreservat/Naturpark			
Gefährdung der Quelle	Wildvertritt/Suhle Versauerung			
Maßnahmenvorschläge	Waldumbau			
Geologische Einheit / Kürzel / Petrographie / Stratigraphie	Vorwiegend rote, meist grobkörnige Sandsteine / sm1 / grobkörnige Sandsteine / Mittlerer Buntsandstein			
Art der Quelle	Sickerquelle			
Luft-/Wassertemperatur pH-Wert / Leitfähigkeit	min	8,7 °C / 5,3 °C	pH-Wert: 6,4	71 µS/cm
	max	8,7 °C / 5,3 °C	pH-Wert: 6,4	71 µS/cm
Feuchtigkeitsgrad	ständig fließend			
Bodensubstrat in der Quelle	sandig, lehmig			
Umgebungslage	Wald			
Art des Waldes	Fichte, Erle			
Pflanzengesellschaft im direkten Quellbereich	Moose, Farne, Bitteres Schaumkraut, Gegenblättriges Milzkraut, Hahnenfuß, Waldsauerklee			
Bemerkungen zum Objekt				
Weitere Anmerkungen				

## 5525/Q-548 Altenweiherquelle 4

### Objektfoto



### Zoologisches Arteninventar

- **Annelida** (Gliederwürmer, Ringelwürmer) / **Clitellata** (Gürtelwürmer) / **Oligochaeta** (Wenigborster)
- **Annelida** (Gliederwürmer, Ringelwürmer) / **Clitellata** (Gürtelwürmer) / **Oligochaeta** (Wenigborster) / **Lumbricidae** (Regenwürmer) / **Eiseniella tetraedra** (Wasser-Regenwurm)
- **Arthropoda** (Gliederfüßer) / **Arachnida** (Spinnentiere) / **Araneae** (Spinnen, Webspinnen, Weberspinnen)
- **Arthropoda** (Gliederfüßer) / **Crustacea** (Krebse, Krebstiere) / **Amphipoda** (Flohkrebse) / **Niphargidae** / **Niphargus schellenbergi** (Schellenberg-Grundwasserkrebs)
- **Arthropoda** (Gliederfüßer) / **Crustacea** (Krebse, Krebstiere) / **Copepoda** (Ruderfußkrebse) / **Cyclopidae** (Hüpferlinge)
- **Arthropoda** (Gliederfüßer) / **Crustacea** (Krebse, Krebstiere) / **Copepoda** (Ruderfußkrebse) / **Harpacticoida sp.** (Raupenhüpferlinge)
- **Arthropoda** (Gliederfüßer) / **Crustacea** (Krebse, Krebstiere) / **Ostracoda** (Muschelkrebse)
- **Arthropoda** (Gliederfüßer) / **Insecta** (Insekten) / **Collembola** (Springschwänze)
- **Arthropoda** (Gliederfüßer) / **Insecta** (Insekten) / **Diptera** (Zweiflügler)
- **Arthropoda** (Gliederfüßer) / **Insecta** (Insekten) / **Diptera** (Zweiflügler) / **Ceratopogonidae** (Bartmücken, Gnitzen) / **Bezzia sp.**

- **Arthropoda** (Gliederfüßer) / **Insecta** (Insekten) / **Diptera** (Zweiflügler) / **Chironomidae** (Schwammücken, Schwarzmücken, Zuckmücken)
- **Arthropoda** (Gliederfüßer) / **Insecta** (Insekten) / **Diptera** (Zweiflügler) / **Limoniidae** (Stelzmücken, Sumpfmücken)
- **Arthropoda** (Gliederfüßer) / **Insecta** (Insekten) / **Diptera** (Zweiflügler) / **Psychodidae** (Schmetterlingsmücken)
- **Arthropoda** (Gliederfüßer) / **Insecta** (Insekten) / **Plecoptera** (Steinfliegen, Uferfliegen) / **Nemouridae**
- **Arthropoda** (Gliederfüßer) / **Insecta** (Insekten) / **Trichoptera** (Köcherfliegen)
- **Arthropoda** (Gliederfüßer) / **Insecta** (Insekten) / **Trichoptera** (Köcherfliegen) / **Beraeidae**
- **Mollusca** (Weichtiere) / **Gastropoda** (Schnecken) / **Neotaenioglossa** / **Hydrobiidae** (Wasserdeckelschnecken) / **Bythinella compressa** (Rhön-Quellschnecke)
- **Nemathelminthes** (Schlauchwürmer) / **Nematoda** (Fadenwürmer)

## 5525/Q-549 Altenweiherquelle 5

### Quellenkartierung im Biosphärenreservat Rhön – Standard-Datenbogen

Katastrnummer	5525/Q-549			
Name der Quelle	<b>Altenweiherquelle 5</b>			
TK 1:25.000	5525 Gersfeld			
Gauß-Krüger-Koordinaten	r 3562518	h 5593551	NN 540	
Gemarkung / Gemeinde	Gackenhof	Poppenhausen (Wasserkuppe)		
Landkreis / Bundesland	Fulda	Hessen		
Naturraum	353.21	Milseburger Kuppenrhön		
Haupteinheit	353	Vorder- und Kuppenrhön (mit Landrücken)		
Haupteinheitengruppe	35	Osthessisches Bergland		
Schutz	Biosphärenreservat/Naturpark			
Gefährdung der Quelle	Wildvertritt/Suhle Versauerung			
Maßnahmenvorschläge	Waldumbau			
Geologische Einheit / Kürzel / Petrographie / Stratigraphie	Vorwiegend rote, meist grobkörnige Sandsteine / sm1 / grobkörnige Sandsteine / Mittlerer Buntsandstein			
Art der Quelle	Sickerquelle			
Luft-/Wassertemperatur pH-Wert / Leitfähigkeit	min	8,7 °C / 5,7 °C	pH-Wert: 5,8	95 µS/cm
	max	8,7 °C / 5,7 °C	pH-Wert: 5,8	95 µS/cm
Feuchtigkeitsgrad	ständig fließend			
Bodensubstrat in der Quelle	sandig, lehmig			
Umgebungslage	Wald			
Art des Waldes	Fichte, Erle			
Pflanzengesellschaft im direkten Quellbereich	Moose, Farne, Bitteres Schaumkraut, Gegenblättriges Milzkraut, Hahnenfuß, Waldsauerklee			
Bemerkungen zum Objekt				
Weitere Anmerkungen				

## 5525/Q-549 Altenweiherquelle 5

### Objektfoto



### Zoologisches Arteninventar

- **Annelida** (Gliederwürmer, Ringelwürmer) / **Clitellata** (Gürtelwürmer) / **Oligochaeta** (Wenigborster)
- **Arthropoda** (Gliederfüßer) / **Arachnida** (Spinnentiere) / **Acari** (Milben)
- **Arthropoda** (Gliederfüßer) / **Crustacea** (Krebse, Krebstiere) / **Copepoda** (Ruderfußkrebse) / **Harpacticoida sp.** (Raupenhüpferlinge)
- **Arthropoda** (Gliederfüßer) / **Crustacea** (Krebse, Krebstiere) / **Ostracoda** (Muschelkrebse)
- **Arthropoda** (Gliederfüßer) / **Insecta** (Insekten) / **Collembola** (Springschwänze)
- **Arthropoda** (Gliederfüßer) / **Insecta** (Insekten) / **Diptera** (Zweiflügler)
- **Arthropoda** (Gliederfüßer) / **Insecta** (Insekten) / **Diptera** (Zweiflügler) / **Chironomidae** (Schwarmmücken, Schwarzmücken, Zuckmücken)
- **Arthropoda** (Gliederfüßer) / **Insecta** (Insekten) / **Diptera** (Zweiflügler) / **Culicidae** (Stechmücken)
- **Arthropoda** (Gliederfüßer) / **Insecta** (Insekten) / **Diptera** (Zweiflügler) / **Limoniidae** (Stelzmücken, Sumpfmücken)
- **Arthropoda** (Gliederfüßer) / **Insecta** (Insekten) / **Diptera** (Zweiflügler) / **Tipulidae** (Erdschnaken, Pferdeschnaken, Schnaken)
- **Arthropoda** (Gliederfüßer) / **Insecta** (Insekten) / **Trichoptera** (Köcherfliegen)
- **Arthropoda** (Gliederfüßer) / **Insecta** (Insekten) / **Trichoptera** (Köcherfliegen) / **Glossosomatidae**

- **Arthropoda** (Gliederfüßer) / **Insecta** (Insekten) / **Trichoptera** (Köcherfliegen) / **Lepidostomatidae** / ***Crunoecia irrorata***
- **Arthropoda** (Gliederfüßer) / **Insecta** (Insekten) / **Trichoptera** (Köcherfliegen) / **Sericostomatidae** / ***Sericostoma sp.***
- **Mollusca** (Weichtiere) / **Gastropoda** (Schnecken) / **Neotaenioglossa** / **Hydrobiidae** (Wasserdeckelschnecken) / ***Bythinella compressa*** (Rhön-Quellschnecke)
- **Nemathelminthes** (Schlauchwürmer) / **Nematoda** (Fadenwürmer)
- **Plathelminthes** (Plattwürmer) / **Turbellaria** (Strudelwürmer) / **Tricladida** (Planarien, Tricladen) / **Planariidae** / ***Polycelis felina*** (Gehörnter Vielaugen-Strudelwurm)



## 5525/Q-550 Altenweiherquelle 6

### Quellenkartierung im Biosphärenreservat Rhön – Standard-Datenbogen

Katastrernummer	5525/Q-550			
Name der Quelle	<b>Altenweiherquelle 6</b>			
TK 1:25.000	5525 Gersfeld			
Gauß-Krüger-Koordinaten	r 3562517	h 5593570	NN 540	
Gemarkung / Gemeinde	Gackenhof	Poppenhausen (Wasserkuppe)		
Landkreis / Bundesland	Fulda	Hessen		
Naturraum	353.21	Milseburger Kuppenrhön		
Haupteinheit	353	Vorder- und Kuppenrhön (mit Landrücken)		
Haupteinheitengruppe	35	Osthessisches Bergland		
Schutz	Biosphärenreservat/Naturpark			
Gefährdung der Quelle	Versauerung			
Maßnahmenvorschläge	Waldumbau			
Geologische Einheit / Kürzel / Petrographie / Stratigraphie	Vorwiegend rote, meist grobkörnige Sandsteine / sm1 / grobkörnige Sandsteine / Mittlerer Buntsandstein			
Art der Quelle	Sickerquelle			
Luft-/Wassertemperatur pH-Wert / Leitfähigkeit	min	9,7 °C / 4,7 °C	pH-Wert: 5,7	79 µS/cm
	max	9,7 °C / 4,7 °C	pH-Wert: 5,7	79 µS/cm
Feuchtigkeitsgrad	ständig feucht			
Bodensubstrat in der Quelle	sandig, lehmig			
Umgebungslage	Wald			
Art des Waldes	Fichte, Erle			
Pflanzengesellschaft im direkten Quellbereich	Moose, Farne, Bitteres Schaumkraut, Gegenblättriges Milzkraut, Hahnenfuß, Waldsauerklee			
Bemerkungen zum Objekt				
Weitere Anmerkungen				

## 5525/Q-550 Altenweiherquelle 6

### Objektfoto



### Zoologisches Arteninventar

- **Annelida** (Gliederwürmer, Ringelwürmer) / **Clitellata** (Gürtelwürmer) / **Oligochaeta** (Wenigborster)
- **Annelida** (Gliederwürmer, Ringelwürmer) / **Clitellata** (Gürtelwürmer) / **Oligochaeta** (Wenigborster) / **Lumbricidae** (Regenwürmer) / **Eiseniella tetraedra** (Wasser-Regenwurm)
- **Arthropoda** (Gliederfüßer) / **Arachnida** (Spinnentiere) / **Acari** (Milben) / **Gamasida sp.**
- **Arthropoda** (Gliederfüßer) / **Arachnida** (Spinnentiere) / **Acari** (Milben) / **Phthiracaridae** (Hornmilben)
- **Arthropoda** (Gliederfüßer) / **Arachnida** (Spinnentiere) / **Araneae** (Spinnen, Webspinnen, Weberspinnen) / **Linyphiidae** (Baldachinspinnen, Deckennetzspinnen, Zwergspinnen)
- **Arthropoda** (Gliederfüßer) / **Crustacea** (Krebse, Krebstiere) / **Amphipoda** (Flohkrebse) / **Niphargidae** / **Niphargus schellenbergi** (Schellenberg-Grundwasserkrebs)
- **Arthropoda** (Gliederfüßer) / **Crustacea** (Krebse, Krebstiere) / **Copepoda** (Ruderfußkrebse) / **Cyclopidae** (Hüpfertlinge)
- **Arthropoda** (Gliederfüßer) / **Crustacea** (Krebse, Krebstiere) / **Copepoda** (Ruderfußkrebse) / **Harpacticoida sp.** (Raupenhüpfertlinge)
- **Arthropoda** (Gliederfüßer) / **Crustacea** (Krebse, Krebstiere) / **Isopoda** (Asseln) / **Ligiidae** / **Ligidium hypnorum** (Sumpffassel)
- **Arthropoda** (Gliederfüßer) / **Crustacea** (Krebse, Krebstiere) / **Ostracoda** (Muschelkrebse)

- **Arthropoda** (Gliederfüßer) / **Insecta** (Insekten) / **Coleoptera** (Käfer) / **Staphylinidae** (Kurzflügelkäfer, Kurzflügler, Raubkäfer, Raubkurzkäfer)
- **Arthropoda** (Gliederfüßer) / **Insecta** (Insekten) / **Collembola** (Springschwänze)
- **Arthropoda** (Gliederfüßer) / **Insecta** (Insekten) / **Dermaptera** (Ohrenkriecher, Ohrkitzen, Ohrwürmer)
- **Arthropoda** (Gliederfüßer) / **Insecta** (Insekten) / **Diptera** (Zweiflügler) / **Ceratopogonidae** (Bartmücken, Gnitzen) / **Bezzia sp.**
- **Arthropoda** (Gliederfüßer) / **Insecta** (Insekten) / **Diptera** (Zweiflügler) / **Chironomidae** (Schwammücken, Schwarzmücken, Zuckmücken)
- **Arthropoda** (Gliederfüßer) / **Insecta** (Insekten) / **Diptera** (Zweiflügler) / **Limoniidae** (Stelzmücken, Sumpfmücken)
- **Arthropoda** (Gliederfüßer) / **Insecta** (Insekten) / **Plecoptera** (Steinfliegen, Uferfliegen) / **Nemouridae**
- **Arthropoda** (Gliederfüßer) / **Insecta** (Insekten) / **Thysanoptera** (Blasenfüße, Fransenflügler, Thripse)
- **Arthropoda** (Gliederfüßer) / **Insecta** (Insekten) / **Trichoptera** (Köcherfliegen)
- **Arthropoda** (Gliederfüßer) / **Insecta** (Insekten) / **Trichoptera** (Köcherfliegen) / **Lepidostomatidae** / **Crunoecia irrorata**
- **Nemathelminthes** (Schlauchwürmer) / **Nematoda** (Fadenwürmer)

## 5525/Q-551 Altenweiherquelle 7

### Quellenkartierung im Biosphärenreservat Rhön – Standard-Datenbogen

Katastrernummer	5525/Q-551			
Name der Quelle	<b>Altenweiherquelle 7</b>			
TK 1:25.000	5525 Gersfeld			
Gauß-Krüger-Koordinaten	r 3562511	h 5593526	NN 540	
Gemarkung / Gemeinde	Gackenhof	Poppenhausen (Wasserkuppe)		
Landkreis / Bundesland	Fulda	Hessen		
Naturraum	353.21	Milseburger Kuppenrhön		
Haupteinheit	353	Vorder- und Kuppenrhön (mit Landrücken)		
Haupteinheitengruppe	35	Osthessisches Bergland		
Schutz	Biosphärenreservat/Naturpark			
Gefährdung der Quelle	Versauerung			
Maßnahmenvorschläge	Waldumbau			
Geologische Einheit / Kürzel / Petrographie / Stratigraphie	Vorwiegend rote, meist grobkörnige Sandsteine / sm1 / grobkörnige Sandsteine / Mittlerer Buntsandstein			
Art der Quelle	Sickerquelle			
Luft-/Wassertemperatur pH-Wert / Leitfähigkeit	min	9 °C / 6,3 °C	pH-Wert: 5,7	77 µS/cm
	max	9 °C / 6,3 °C	pH-Wert: 5,7	77 µS/cm
Feuchtigkeitsgrad	ständig fließend			
Bodensubstrat in der Quelle	steinig sandig, lehmig			
Umgebungslage	Wald			
Art des Waldes	Fichte, Erle			
Pflanzengesellschaft im direkten Quellbereich	Moose, Gräser, Farne, Ampfer, Bitteres Schaumkraut, Gegenblättriges Milzkraut, Waldsauerklee			
Bemerkungen zum Objekt				
Weitere Anmerkungen				

## 5525/Q-551 Altenweiherquelle 7

### Objektfoto



### Zoologisches Arteninventar

- **Annelida** (Gliederwürmer, Ringelwürmer) / **Clitellata** (Gürtelwürmer) / **Oligochaeta** (Wenigborster)
- **Arthropoda** (Gliederfüßer) / **Arachnida** (Spinnentiere) / **Acari** (Milben)
- **Arthropoda** (Gliederfüßer) / **Arachnida** (Spinnentiere) / **Acari** (Milben) / **Oribatida sp.**
- **Arthropoda** (Gliederfüßer) / **Arachnida** (Spinnentiere) / **Araneae** (Spinnen, Webspinnen, Weberspinnen) / **Linyphiidae** (Baldachinspinnen, Deckennetzspinnen, Zwergspinnen)
- **Arthropoda** (Gliederfüßer) / **Crustacea** (Krebse, Krebstiere) / **Amphipoda** (Flohkrebse) / **Niphargidae** / **Niphargus schellenbergi** (Schellenberg-Grundwasserkrebs)
- **Arthropoda** (Gliederfüßer) / **Crustacea** (Krebse, Krebstiere) / **Copepoda** (Ruderfußkrebse) / **Cyclopidae** (Hüpferlinge)
- **Arthropoda** (Gliederfüßer) / **Crustacea** (Krebse, Krebstiere) / **Copepoda** (Ruderfußkrebse) / **Harpacticoida sp.** (Raupenhüpferlinge)
- **Arthropoda** (Gliederfüßer) / **Insecta** (Insekten) / **Coleoptera** (Käfer) / **Hydrophilidae** (Wasserfreunde, Wasserkäfer) / **Anacaena sp.**
- **Arthropoda** (Gliederfüßer) / **Insecta** (Insekten) / **Coleoptera** (Käfer) / **Staphylinidae** (Kurzflügelkäfer, Kurzflügler, Raubkäfer, Raubkurzkäfer)
- **Arthropoda** (Gliederfüßer) / **Insecta** (Insekten) / **Collembola** (Springschwänze)

- **Arthropoda** (Gliederfüßer) / **Insecta** (Insekten) / **Diptera** (Zweiflügler) / **Chironomidae** (Schwammücken, Schwarzmücken, Zuckmücken)
- **Arthropoda** (Gliederfüßer) / **Insecta** (Insekten) / **Diptera** (Zweiflügler) / **Psychodidae** (Schmetterlingsmücken)
- **Arthropoda** (Gliederfüßer) / **Insecta** (Insekten) / **Trichoptera** (Köcherfliegen) / **Beraeidae**
- **Mollusca** (Weichtiere) / **Gastropoda** (Schnecken) / **Stylommatophora** (Landlungenschnecken) / **Arionidae** (Wegschnecken)

## 5525/Q-552 Altenweiherquelle 8

### Quellenkartierung im Biosphärenreservat Rhön – Standard-Datenbogen

Katasternummer	5525/Q-552			
Name der Quelle	<b>Altenweiherquelle 8</b>			
TK 1:25.000	5525 Gersfeld			
Gauß-Krüger-Koordinaten	r 3562514	h 5593526	NN 540	
Gemarkung / Gemeinde	Gackenhof	Poppenhausen (Wasserkuppe)		
Landkreis / Bundesland	Fulda	Hessen		
Naturraum	353.21	Milseburger Kuppenrhön		
Haupteinheit	353	Vorder- und Kuppenrhön (mit Landrücken)		
Haupteinheitengruppe	35	Osthessisches Bergland		
Schutz	Biosphärenreservat/Naturpark			
Gefährdung der Quelle	Versauerung			
Maßnahmenvorschläge	Waldumbau			
Geologische Einheit / Kürzel / Petrographie / Stratigraphie	Vorwiegend rote, meist grobkörnige Sandsteine / sm1 / grobkörnige Sandsteine / Mittlerer Buntsandstein			
Art der Quelle	Sickerquelle			
Luft-/Wassertemperatur pH-Wert / Leitfähigkeit	min	9 °C / 6,2 °C	pH-Wert: 5,6	99 µS/cm
	max	9 °C / 6,2 °C	pH-Wert: 5,6	99 µS/cm
Feuchtigkeitsgrad	ständig feucht			
Bodensubstrat in der Quelle	sandig, lehmig			
Umgebungslage	Wald			
Art des Waldes	Fichte, Erle			
Pflanzengesellschaft im direkten Quellbereich	Moose, Gräser, Farne, Bitteres Schaumkraut, Gegenblättriges Milzkraut, Hahnenfuß, Waldsauerklee			
Bemerkungen zum Objekt				
Weitere Anmerkungen				

## 5525/Q-552 Altenweiherquelle 8

### Objektfoto



### Zoologisches Arteninventar

- **Annelida** (Gliederwürmer, Ringelwürmer) / **Clitellata** (Gürtelwürmer) / **Oligochaeta** (Wenigborster)
- **Arthropoda** (Gliederfüßer) / **Arachnida** (Spinnentiere) / **Acari** (Milben)
- **Arthropoda** (Gliederfüßer) / **Arachnida** (Spinnentiere) / **Acari** (Milben) / **Halacaridae** (Meeresmilben)
- **Arthropoda** (Gliederfüßer) / **Arachnida** (Spinnentiere) / **Acari** (Milben) / **Oribatida sp.**
- **Arthropoda** (Gliederfüßer) / **Arachnida** (Spinnentiere) / **Araneae** (Spinnen, Webspinnen, Weberspinnen) / **Linyphiidae** (Baldachinspinnen, Decknetzspinnen, Zwergspinnen)
- **Arthropoda** (Gliederfüßer) / **Crustacea** (Krebse, Krebstiere) / **Amphipoda** (Flohkrebse) / **Niphargidae** / **Niphargus sp.** (Grundwasserkrebs)
- **Arthropoda** (Gliederfüßer) / **Crustacea** (Krebse, Krebstiere) / **Copepoda** (Ruderfußkrebse) / **Cyclopidae** (Hüpfertlinge)



- **Arthropoda** (Gliederfüßer) / **Crustacea** (Krebse, Krebstiere) / **Copepoda** (Ruderfußkrebse) / **Harpacticoida sp.** (Raupenhüpferlinge)
- **Arthropoda** (Gliederfüßer) / **Crustacea** (Krebse, Krebstiere) / **Ostracoda** (Muschelkrebse)
- **Arthropoda** (Gliederfüßer) / **Insecta** (Insekten) / **Coleoptera** (Käfer) / **Staphylinidae** (Kurzflügelkäfer, Kurzflügler, Raubkäfer, Raubkurzkäfer)
- **Arthropoda** (Gliederfüßer) / **Insecta** (Insekten) / **Collembola** (Springschwänze)
- **Arthropoda** (Gliederfüßer) / **Insecta** (Insekten) / **Diptera** (Zweiflügler) / **Chironomidae** (Schwarmmücken, Schwarzmücken, Zuckmücken)
- **Arthropoda** (Gliederfüßer) / **Insecta** (Insekten) / **Diptera** (Zweiflügler) / **Mycetophilidae** (Pilzmücken)
- **Mollusca** (Weichtiere) / **Gastropoda** (Schnecken) / **Stylommatophora** (Landlungenschnecken) / **Arionidae** (Wegschnecken)
- **Nemathelminthes** (Schlauchwürmer) / **Nematoda** (Fadenwürmer)
- **Plathelminthes** (Plattwürmer) / **Turbellaria** (Strudelwürmer)

## 5525/Q-553 Altenweiherquelle 9

### Quellenkartierung im Biosphärenreservat Rhön – Standard-Datenbogen

Katasternummer	5525/Q-553			
Name der Quelle	<b>Altenweiherquelle 9</b>			
TK 1:25.000	5525 Gersfeld			
Gauß-Krüger-Koordinaten	r 3562517	h 5593525	NN 540	
Gemarkung / Gemeinde	Gackenhof	Poppenhausen (Wasserkuppe)		
Landkreis / Bundesland	Fulda	Hessen		
Naturraum	353.21	Milseburger Kuppenrhön		
Haupteinheit	353	Vorder- und Kuppenrhön (mit Landrücken)		
Haupteinheitengruppe	35	Osthessisches Bergland		
Schutz	Biosphärenreservat/Naturpark			
Gefährdung der Quelle	Gewässerausbau/Verrohrung Versauerung			
Maßnahmenvorschläge	Waldumbau Alte eingewachsene Quellfassung. Ein Rückbau ist nicht sinnvoll.			
Geologische Einheit / Kürzel / Petrographie / Stratigraphie	Vorwiegend rote, meist grobkörnige Sandsteine / sm1 / grobkörnige Sandsteine / Mittlerer Buntsandstein			
Art der Quelle	Sturzquelle Sickerquelle Gefasste Quelle			
Luft-/Wassertemperatur pH-Wert / Leitfähigkeit	min	9 °C / 6,8 °C	pH-Wert: 5,3	79 µS/cm
	max	9 °C / 6,8 °C	pH-Wert: 5,3	79 µS/cm
Feuchtigkeitsgrad	ständig fließend			
Bodensubstrat in der Quelle	steinig sandig, lehmig			
Umgebungslage	Wald			
Art des Waldes	Fichte, Erle			
Pflanzengesellschaft im direkten Quellbereich	Moose, Gräser, Farne, Bitteres Schaumkraut, Waldsauerklee			
Bemerkungen zum Objekt				
Weitere Anmerkungen				

## 5525/Q-553 Altenweiherquelle 9

### Objektfoto



### Zoologisches Arteninventar

- **Annelida** (Gliederwürmer, Ringelwürmer) / **Clitellata** (Gürtelwürmer) / **Oligochaeta** (Wenigborster)
- **Arthropoda** (Gliederfüßer) / **Arachnida** (Spinnentiere) / **Acari** (Milben) / **Oribatida sp.**
- **Arthropoda** (Gliederfüßer) / **Arachnida** (Spinnentiere) / **Pseudoscorpiones** (Afterskorpione, Mooskorpione, Pseudoskorpione) / **Neobisiidae** / **Neobisium sp.**
- **Arthropoda** (Gliederfüßer) / **Crustacea** (Krebse, Krebstiere) / **Copepoda** (Ruderfußkrebse) / **Cyclopidae** (Hüpfertlinge)
- **Arthropoda** (Gliederfüßer) / **Crustacea** (Krebse, Krebstiere) / **Copepoda** (Ruderfußkrebse) / **Harpacticoida sp.** (Raupenhüpfertlinge)
- **Arthropoda** (Gliederfüßer) / **Crustacea** (Krebse, Krebstiere) / **Isopoda** (Asseln) / **Trichoniscidae** (Zwergasseln) / **Trichoniscus sp.**
- **Arthropoda** (Gliederfüßer) / **Insecta** (Insekten) / **Coleoptera** (Käfer) / **Staphylinidae** (Kurzflügelkäfer, Kurzflügler, Raubkäfer, Raubkurzkäfer)
- **Arthropoda** (Gliederfüßer) / **Insecta** (Insekten) / **Collembola** (Springschwänze)
- **Arthropoda** (Gliederfüßer) / **Insecta** (Insekten) / **Diptera** (Zweiflügler) / **Sphaeroceridae** (Dungfliegen)
- **Arthropoda** (Gliederfüßer) / **Insecta** (Insekten) / **Plecoptera** (Steinfliegen, Uferfliegen) / **Nemouridae**

- **Arthropoda** (Gliederfüßer) / **Insecta** (Insekten) / **Trichoptera** (Köcherfliegen)
- **Arthropoda** (Gliederfüßer) / **Insecta** (Insekten) / **Trichoptera** (Köcherfliegen) / **Glossosomatidae**
- **Arthropoda** (Gliederfüßer) / **Insecta** (Insekten) / **Trichoptera** (Köcherfliegen) / **Lepidostomatidae** / ***Crunoecia irrorata***
- **Arthropoda** (Gliederfüßer) / **Insecta** (Insekten) / **Trichoptera** (Köcherfliegen) / **Sericostomatidae** / ***Sericostoma sp.***
- **Plathelminthes** (Plattwürmer) / **Turbellaria** (Strudelwürmer) / **Tricladida** (Planarien, Tricladen) / **Planariidae** / ***Polycelis felina*** (Gehörnter Vielaugen-Strudelwurm)

## 5525/Q-554 Altenweiherquelle 10

### Quellenkartierung im Biosphärenreservat Rhön – Standard-Datenbogen

Katasternummer	5525/Q-554			
Name der Quelle	<b>Altenweiherquelle 10</b>			
TK 1:25.000	5525 Gersfeld			
Gauß-Krüger-Koordinaten	r 3562520	h 5593523	NN 540	
Gemarkung / Gemeinde	Gackenhof	Poppenhausen (Wasserkuppe)		
Landkreis / Bundesland	Fulda	Hessen		
Naturraum	353.21	Milseburger Kuppenrhön		
Haupteinheit	353	Vorder- und Kuppenrhön (mit Landrücken)		
Haupteinheitengruppe	35	Osthessisches Bergland		
Schutz	Biosphärenreservat/Naturpark			
Gefährdung der Quelle	Versauerung			
Maßnahmenvorschläge	Waldumbau			
Geologische Einheit / Kürzel / Petrographie / Stratigraphie	Vorwiegend rote, meist grobkörnige Sandsteine / sm1 / grobkörnige Sandsteine / Mittlerer Buntsandstein			
Art der Quelle	Sickerquelle			
Luft-/Wassertemperatur pH-Wert / Leitfähigkeit	min	9 °C / 6,2 °C	pH-Wert: 5,7	81 µS/cm
	max	9 °C / 6,2 °C	pH-Wert: 5,7	81 µS/cm
Feuchtigkeitsgrad	ständig feucht			
Bodensubstrat in der Quelle	sandig, lehmig			
Umgebungslage	Wald			
Art des Waldes	Fichte			
Pflanzengesellschaft im direkten Quellbereich	Moose, Farne, Gegenblättriges Milzkraut, Waldsauerklee			
Bemerkungen zum Objekt				
Weitere Anmerkungen				

## 5525/Q-554 Altenweiherquelle 10

### Objektfoto



### Zoologisches Arteninventar

- **Annelida** (Gliederwürmer, Ringelwürmer) / **Clitellata** (Gürtelwürmer) / **Oligochaeta** (Wenigborster)
- **Arthropoda** (Gliederfüßer) / **Arachnida** (Spinnentiere) / **Acari** (Milben) / **Halacaridae** (Meeresmilben)
- **Arthropoda** (Gliederfüßer) / **Arachnida** (Spinnentiere) / **Acari** (Milben) / **Oribatida sp.**
- **Arthropoda** (Gliederfüßer) / **Arachnida** (Spinnentiere) / **Araneae** (Spinnen, Webspinnen, Weberspinnen)
- **Arthropoda** (Gliederfüßer) / **Arachnida** (Spinnentiere) / **Araneae** (Spinnen, Webspinnen, Weberspinnen) / **Linyphiidae** (Baldachinspinnen, Decknetzspinnen, Zwergspinnen)
- **Arthropoda** (Gliederfüßer) / **Crustacea** (Krebse, Krebstiere) / **Copepoda** (Ruderfußkrebse) / **Harpacticoida sp.** (Raupenhüpferlinge)

- **Arthropoda** (Gliederfüßer) / **Crustacea** (Krebse, Krebstiere) / **Isopoda** (Asseln) / **Ligiidae** / **Ligidium hypnorum** (Sumpfassel)
- **Arthropoda** (Gliederfüßer) / **Crustacea** (Krebse, Krebstiere) / **Isopoda** (Asseln) / **Trichoniscidae** (Zwergasseln) / **Trichoniscus sp.**
- **Arthropoda** (Gliederfüßer) / **Insecta** (Insekten) / **Coleoptera** (Käfer) / **Staphylinidae** (Kurzflügelkäfer, Kurzflügler, Raubkäfer, Raubkurzkäfer)
- **Arthropoda** (Gliederfüßer) / **Insecta** (Insekten) / **Collembola** (Springschwänze)
- **Arthropoda** (Gliederfüßer) / **Insecta** (Insekten) / **Diptera** (Zweiflügler) / **Chironomidae** (Schwarmmücken, Schwarzmücken, Zuckmücken)
- **Arthropoda** (Gliederfüßer) / **Insecta** (Insekten) / **Trichoptera** (Köcherfliegen)
- **Nemathelminthes** (Schlauchwürmer) / **Rotatoria** (Rädertierchen, Rädertiere)
- **Plathelminthes** (Plattwürmer) / **Turbellaria** (Strudelwürmer)

## 5525/Q-555 Altenweiherquelle 11

### Quellenkartierung im Biosphärenreservat Rhön – Standard-Datenbogen

Katasternummer	5525/Q-555			
Name der Quelle	<b>Altenweiherquelle 11</b>			
TK 1:25.000	5525 Gersfeld			
Gauß-Krüger-Koordinaten	r 3562552	h 5593520	NN 540	
Gemarkung / Gemeinde	Gackenhof	Poppenhausen (Wasserkuppe)		
Landkreis / Bundesland	Fulda	Hessen		
Naturraum	353.21	Milseburger Kuppenrhön		
Haupteinheit	353	Vorder- und Kuppenrhön (mit Landrücken)		
Haupteinheitengruppe	35	Osthessisches Bergland		
Schutz	Biosphärenreservat/Naturpark			
Gefährdung der Quelle	Versauerung			
Maßnahmenvorschläge	Waldumbau			
Geologische Einheit / Kürzel / Petrographie / Stratigraphie	Vorwiegend rote, meist grobkörnige Sandsteine / sm1 / grobkörnige Sandsteine / Mittlerer Buntsandstein			
Art der Quelle	Sturzquelle Sickerquelle			
Luft-/Wassertemperatur pH-Wert / Leitfähigkeit	min	11,7 °C / 6 °C	pH-Wert: 5,9	75 µS/cm
	max	11,7 °C / 6 °C	pH-Wert: 5,9	75 µS/cm
Feuchtigkeitsgrad	ständig fließend			
Bodensubstrat in der Quelle	steinig sandig, lehmig			
Umgebungslage	Wald			
Art des Waldes	Fichte, Birke			
Pflanzengesellschaft im direkten Quellbereich	Moose, Farne, Bitteres Schaumkraut, Gegenblättriges Milzkraut, Waldsauerklee			
Bemerkungen zum Objekt				
Weitere Anmerkungen				



## 5525/Q-555 Altenweiherquelle 11

### Objektfoto



### Zoologisches Arteninventar

- **Annelida** (Gliederwürmer, Ringelwürmer) / **Clitellata** (Gürtelwürmer) / **Oligochaeta** (Wenigborster)
- **Arthropoda** (Gliederfüßer) / **Arachnida** (Spinnentiere) / **Acari** (Milben) / **Halacaridae** (Meeresmilben)
- **Arthropoda** (Gliederfüßer) / **Arachnida** (Spinnentiere) / **Acari** (Milben) / **Oribatida sp.**
- **Arthropoda** (Gliederfüßer) / **Arachnida** (Spinnentiere) / **Araneae** (Spinnen, Webspinnen, Weberspinnen) / **Linyphiidae** (Baldachinspinnen, Decknetzspinnen, Zwergspinnen)
- **Arthropoda** (Gliederfüßer) / **Arachnida** (Spinnentiere) / **Pseudoscorpiones** (Afterskorpione, Mooskorpione, Pseudoskorpione) / **Neobisiidae** / **Neobisium sp.**
- **Arthropoda** (Gliederfüßer) / **Crustacea** (Krebse, Krebstiere) / **Amphipoda** (Flohkrebse) / **Niphargidae** / **Niphargus schellenbergi** (Schellenberg-Grundwasserkrebs)

- **Arthropoda** (Gliederfüßer) / **Crustacea** (Krebse, Krebstiere) / **Copepoda** (Ruderfußkrebse) / **Cyclopidae** (Hüpfertlinge)
- **Arthropoda** (Gliederfüßer) / **Crustacea** (Krebse, Krebstiere) / **Copepoda** (Ruderfußkrebse) / **Harpacticoida sp.** (Raupenhüpfertlinge)
- **Arthropoda** (Gliederfüßer) / **Crustacea** (Krebse, Krebstiere) / **Ostracoda** (Muschelkrebse)
- **Arthropoda** (Gliederfüßer) / **Insecta** (Insekten) / **Coleoptera** (Käfer)
- **Arthropoda** (Gliederfüßer) / **Insecta** (Insekten) / **Collembola** (Springschwänze)
- **Arthropoda** (Gliederfüßer) / **Insecta** (Insekten) / **Diptera** (Zweiflügler) / **Chironomidae** (Schwarmmücken, Schwarzmücken, Zuckmücken)
- **Arthropoda** (Gliederfüßer) / **Insecta** (Insekten) / **Trichoptera** (Köcherfliegen)
- **Arthropoda** (Gliederfüßer) / **Insecta** (Insekten) / **Trichoptera** (Köcherfliegen) / **Glossosomatidae**
- **Arthropoda** (Gliederfüßer) / **Insecta** (Insekten) / **Trichoptera** (Köcherfliegen) / **Sericostomatidae** / **Sericostoma sp.**
- **Arthropoda** (Gliederfüßer) / **Myriapoda** (Tausendfüßer, Tausendfüßler, Vielfüßer) / **Diplopoda** (Doppelfüßer, Doppelfüßler)
- **Plathelminthes** (Plattwürmer) / **Turbellaria** (Strudelwürmer)

## 5525/Q-556 Altenweiherquelle 12

### Quellenkartierung im Biosphärenreservat Rhön – Standard-Datenbogen

Katasternummer	5525/Q-556			
Name der Quelle	<b>Altenweiherquelle 12</b>			
TK 1:25.000	5525 Gersfeld			
Gauß-Krüger-Koordinaten	r 3562550	h 5593516	NN 540	
Gemarkung / Gemeinde	Gackenhof	Poppenhausen (Wasserkuppe)		
Landkreis / Bundesland	Fulda	Hessen		
Naturraum	353.21	Milseburger Kuppenrhön		
Haupteinheit	353	Vorder- und Kuppenrhön (mit Landrücken)		
Haupteinheitengruppe	35	Osthessisches Bergland		
Schutz	Biosphärenreservat/Naturpark			
Gefährdung der Quelle	Versauerung			
Maßnahmenvorschläge	Waldumbau			
Geologische Einheit / Kürzel / Petrographie / Stratigraphie	Vorwiegend rote, meist grobkörnige Sandsteine / sm1 / grobkörnige Sandsteine / Mittlerer Buntsandstein			
Art der Quelle	Sturzquelle Sickerquelle			
Luft-/Wassertemperatur pH-Wert / Leitfähigkeit	min	11,7 °C / 6,6 °C	pH-Wert: 5,5	78 µS/cm
	max	11,7 °C / 6,6 °C	pH-Wert: 5,5	78 µS/cm
Feuchtigkeitsgrad	ständig fließend			
Bodensubstrat in der Quelle	steinig sandig, lehmig			
Umgebungslage	Wald			
Art des Waldes	Fichte, Birke			
Pflanzengesellschaft im direkten Quellbereich	Moose, Farne, Bitteres Schaumkraut, Gegenblättriges Milzkraut, Waldsauerklee			
Bemerkungen zum Objekt				
Weitere Anmerkungen				

Objektfoto



Zoologisches Arteninventar

- **Annelida** (Gliederwürmer, Ringelwürmer) / **Clitellata** (Gürtelwürmer) / **Oligochaeta** (Wenigborster)
- **Annelida** (Gliederwürmer, Ringelwürmer) / **Clitellata** (Gürtelwürmer) / **Oligochaeta** (Wenigborster) / **Lumbricidae** (Regenwürmer) / **Eiseniella tetraedra** (Wasser-Regenwurm)
- **Arthropoda** (Gliederfüßer) / **Arachnida** (Spinnentiere) / **Araneae** (Spinnen, Webspinnen, Weberspinnen) / **Linyphiidae** (Baldachinspinnen, Deckennetzspinnen, Zwergspinnen)
- **Arthropoda** (Gliederfüßer) / **Crustacea** (Krebse, Krebstiere) / **Copepoda** (Ruderfußkrebse) / **Harpacticoida sp.** (Raupenhüpferlinge)
- **Arthropoda** (Gliederfüßer) / **Insecta** (Insekten) / **Collembola** (Springschwänze)
- **Arthropoda** (Gliederfüßer) / **Insecta** (Insekten) / **Diptera** (Zweiflügler) / **Chironomidae** (Schwarmmücken, Schwarzmücken, Zuckmücken)
- **Arthropoda** (Gliederfüßer) / **Insecta** (Insekten) / **Plecoptera** (Steinfliegen, Uferfliegen) / **Nemouridae**
- **Arthropoda** (Gliederfüßer) / **Insecta** (Insekten) / **Trichoptera** (Köcherfliegen)
- **Arthropoda** (Gliederfüßer) / **Insecta** (Insekten) / **Trichoptera** (Köcherfliegen) / **Lepidostomatidae** / **Crunoecia irrorata**
- **Mollusca** (Weichtiere) / **Gastropoda** (Schnecken) / **Stylommatophora** (Landlungenschnecken) / **Euconulidae** (Kegelchen) / **Euconulus fulvus** (Helles Kegelchen)

- **Vertebrata** (Wirbeltiere) / **Amphibia** (Amphibien, Lurche) / **Anura** (Froschlurche) / **Ranidae** (Echte Frösche) / ***Rana temporaria*** (Grasfrosch)

## 5525/Q-557 Altenweiherquelle 13

### Quellenkartierung im Biosphärenreservat Rhön – Standard-Datenbogen

Katastrernummer	5525/Q-557		
Name der Quelle	<b>Altenweiherquelle 13</b>		
TK 1:25.000	5525 Gersfeld		
Gauß-Krüger-Koordinaten	r 3562551	h 5593517	NN 540
Gemarkung / Gemeinde	Gackenhof	Poppenhausen (Wasserkuppe)	
Landkreis / Bundesland	Fulda	Hessen	
Naturraum	353.21	Milseburger Kuppenrhön	
Haupteinheit	353	Vorder- und Kuppenrhön (mit Landrücken)	
Haupteinheitengruppe	35	Osthessisches Bergland	
Schutz	Biosphärenreservat/Naturpark		
Gefährdung der Quelle	Versauerung		
Maßnahmenvorschläge	Waldumbau		
Geologische Einheit / Kürzel / Petrographie / Stratigraphie	Vorwiegend rote, meist grobkörnige Sandsteine / sm1 / grobkörnige Sandsteine / Mittlerer Buntsandstein		
Art der Quelle	Sturzquelle Sickerquelle		
Luft-/Wassertemperatur pH-Wert / Leitfähigkeit	min	11,7 °C / 6,3 °C	pH-Wert: 5,2 68 µS/cm
	max	11,7 °C / 6,3 °C	pH-Wert: 5,2 68 µS/cm
Feuchtigkeitsgrad	ständig fließend		
Bodensubstrat in der Quelle	steinig sandig, lehmig		
Umgebungslage	Wald		
Art des Waldes	Fichte, Birke		
Pflanzengesellschaft im direkten Quellbereich	Moose, Farne, Bitteres Schaumkraut, Gegenblättriges Milzkraut, Waldsauerklee		
Bemerkungen zum Objekt			
Weitere Anmerkungen			

## 5525/Q-557 Altenweiherquelle 13

### Objektfoto



### Zoologisches Arteninventar

- **Annelida** (Gliederwürmer, Ringelwürmer) / **Clitellata** (Gürtelwürmer) / **Oligochaeta** (Wenigborster)
- **Arthropoda** (Gliederfüßer) / **Arachnida** (Spinnentiere) / **Acari** (Milben)
- **Arthropoda** (Gliederfüßer) / **Arachnida** (Spinnentiere) / **Acari** (Milben) / **Halacaridae** (Meeresmilben)
- **Arthropoda** (Gliederfüßer) / **Arachnida** (Spinnentiere) / **Acari** (Milben) / **Hydrachnellae** (Süßwassermilben)
- **Arthropoda** (Gliederfüßer) / **Arachnida** (Spinnentiere) / **Acari** (Milben) / **Oribatida sp.**
- **Arthropoda** (Gliederfüßer) / **Arachnida** (Spinnentiere) / **Araneae** (Spinnen, Webspinnen, Weberspinnen)
- **Arthropoda** (Gliederfüßer) / **Arachnida** (Spinnentiere) / **Araneae** (Spinnen, Webspinnen, Weberspinnen) / **Linyphiidae** (Baldachinspinnen, Deckennetzspinnen, Zwergspinnen)
- **Arthropoda** (Gliederfüßer) / **Arachnida** (Spinnentiere) / **Opiliones** (Afterspinnen, Kanker, Weberknechte) / **Nemastomatidae** (Fadenkanker) / **Nemastoma lugubre** (Östlicher Silberfleckkanker)
- **Arthropoda** (Gliederfüßer) / **Arachnida** (Spinnentiere) / **Opiliones** (Afterspinnen, Kanker, Weberknechte) / **Nemastomatidae** (Fadenkanker) / **Paranemastoma quadripunctatum** (Vierfleckkanker)

- **Arthropoda** (Gliederfüßer) / **Crustacea** (Krebse, Krebstiere) / **Amphipoda** (Flohkrebse) / **Niphargidae** / ***Niphargus schellenbergi*** (Schellenberg-Grundwasserkrebs)
- **Arthropoda** (Gliederfüßer) / **Crustacea** (Krebse, Krebstiere) / **Copepoda** (Ruderfußkrebse) / **Harpacticoida sp.** (Raupenhüpferlinge)
- **Arthropoda** (Gliederfüßer) / **Crustacea** (Krebse, Krebstiere) / **Isopoda** (Asseln)
- **Arthropoda** (Gliederfüßer) / **Insecta** (Insekten) / **Coleoptera** (Käfer)
- **Arthropoda** (Gliederfüßer) / **Insecta** (Insekten) / **Collembola** (Springschwänze)
- **Arthropoda** (Gliederfüßer) / **Insecta** (Insekten) / **Diptera** (Zweiflügler) / **Chironomidae** (Schwarmmücken, Schwarzmücken, Zuckmücken)
- **Arthropoda** (Gliederfüßer) / **Insecta** (Insekten) / **Trichoptera** (Köcherfliegen)
- **Arthropoda** (Gliederfüßer) / **Insecta** (Insekten) / **Trichoptera** (Köcherfliegen) / **Beraeidae**
- **Arthropoda** (Gliederfüßer) / **Insecta** (Insekten) / **Trichoptera** (Köcherfliegen) / **Lepidostomatidae** / ***Crunoecia irrorata***
- **Nemathelminthes** (Schlauchwürmer) / **Nematoda** (Fadenwürmer)



## 5525/Q-558 Altenweiherquelle 14

### Quellenkartierung im Biosphärenreservat Rhön – Standard-Datenbogen

Katastrnummer	5525/Q-558			
Name der Quelle	<b>Altenweiherquelle 14</b>			
TK 1:25.000	5525 Gersfeld			
Gauß-Krüger-Koordinaten	r 3562559	h 5593520	NN 540	
Gemarkung / Gemeinde	Gackenhof	Poppenhausen (Wasserkuppe)		
Landkreis / Bundesland	Fulda	Hessen		
Naturraum	353.21	Milseburger Kuppenrhön		
Haupteinheit	353	Vorder- und Kuppenrhön (mit Landrücken)		
Haupteinheitengruppe	35	Osthessisches Bergland		
Schutz	Biosphärenreservat/Naturpark			
Gefährdung der Quelle	Versauerung			
Maßnahmenvorschläge	Waldumbau			
Geologische Einheit / Kürzel / Petrographie / Stratigraphie	Vorwiegend rote, meist grobkörnige Sandsteine / sm1 / grobkörnige Sandsteine / Mittlerer Buntsandstein			
Art der Quelle	Sickerquelle			
Luft-/Wassertemperatur pH-Wert / Leitfähigkeit	min	11,4 °C / 5,6 °C	pH-Wert: 5,7	51 µS/cm
	max	11,4 °C / 5,6 °C	pH-Wert: 5,7	51 µS/cm
Feuchtigkeitsgrad	ständig feucht			
Bodensubstrat in der Quelle	sandig, lehmig			
Umgebungslage	Wald			
Art des Waldes	Fichte, Birke			
Pflanzengesellschaft im direkten Quellbereich	Moose, Farne, Gegenblättriges Milzkraut			
Bemerkungen zum Objekt				
Weitere Anmerkungen				

## 5525/Q-558 Altenweiherquelle 14

### Objektfoto



### Zoologisches Arteninventar

- **Annelida** (Gliederwürmer, Ringelwürmer) / **Clitellata** (Gürtelwürmer) / **Oligochaeta** (Wenigborster)
- **Arthropoda** (Gliederfüßer) / **Arachnida** (Spinnentiere) / **Acari** (Milben) / **Gamasida sp.**
- **Arthropoda** (Gliederfüßer) / **Arachnida** (Spinnentiere) / **Acari** (Milben) / **Oribatida sp.**
- **Arthropoda** (Gliederfüßer) / **Arachnida** (Spinnentiere) / **Araneae** (Spinnen, Webspinnen, Weberspinnen)
- **Arthropoda** (Gliederfüßer) / **Arachnida** (Spinnentiere) / **Araneae** (Spinnen, Webspinnen, Weberspinnen) / **Linyphiidae** (Baldachinspinnen, Deckennetzspinnen, Zwergspinnen)
- **Arthropoda** (Gliederfüßer) / **Arachnida** (Spinnentiere) / **Opiliones** (Afterspinnen, Kanker, Weberknechte) / **Nemastomatidae** (Fadenkanker) / **Paranemastoma quadripunctatum** (Vierfleckkanker)
- **Arthropoda** (Gliederfüßer) / **Crustacea** (Krebse, Krebstiere) / **Copepoda** (Ruderfußkrebse) / **Cyclopidae** (Hüpfertlinge)
- **Arthropoda** (Gliederfüßer) / **Crustacea** (Krebse, Krebstiere) / **Copepoda** (Ruderfußkrebse) / **Harpacticoida sp.** (Raupenhüpfertlinge)
- **Arthropoda** (Gliederfüßer) / **Crustacea** (Krebse, Krebstiere) / **Isopoda** (Asseln) / **Ligiidae** / **Ligidium hypnorum** (Sumpfassel)
- **Arthropoda** (Gliederfüßer) / **Crustacea** (Krebse, Krebstiere) / **Ostracoda** (Muschelkrebse)

- **Arthropoda** (Gliederfüßer) / **Insecta** (Insekten) / **Coleoptera** (Käfer)
- **Arthropoda** (Gliederfüßer) / **Insecta** (Insekten) / **Coleoptera** (Käfer) / **Dytiscidae** (Echte Schwimmkäfer, Schwimmkäfer) / **Hydroporinae sp.**
- **Arthropoda** (Gliederfüßer) / **Insecta** (Insekten) / **Coleoptera** (Käfer) / **Hydrophilidae** (Wasserfreunde, Wasserkäfer) / **Anacaena sp.**
- **Arthropoda** (Gliederfüßer) / **Insecta** (Insekten) / **Coleoptera** (Käfer) / **Ptiliidae** (Haarflügler, Federflügler)
- **Arthropoda** (Gliederfüßer) / **Insecta** (Insekten) / **Collembola** (Springschwänze)
- **Arthropoda** (Gliederfüßer) / **Insecta** (Insekten) / **Diptera** (Zweiflügler)
- **Arthropoda** (Gliederfüßer) / **Insecta** (Insekten) / **Diptera** (Zweiflügler) / **Tipulidae** (Erdschnaken, Pferdeschnaken, Schnaken)
- **Arthropoda** (Gliederfüßer) / **Insecta** (Insekten) / **Plecoptera** (Steinfliegen, Uferfliegen) / **Nemouridae**
- **Mollusca** (Weichtiere) / **Bivalvia** (Muscheln) / **Eulamellibranchiata** (Blattkiemer, Lamellenkiemer) / **Sphaeriidae** (Erbsenmuscheln, Kugelmuscheln) / **Pisidium sp.** (Erbsenmuschel)
- **Mollusca** (Weichtiere) / **Gastropoda** (Schnecken) / **Neotaenioglossa** / **Hydrobiidae** (Wasserdeckelschnecken) / **Bythinella compressa** (Rhön-Quellschnecke)
- **Mollusca** (Weichtiere) / **Gastropoda** (Schnecken) / **Stylommatophora** (Landlungenschnecken) / **Zonitidae** (Glanzschnecken)
- **Nemathelminthes** (Schlauchwürmer) / **Nematoda** (Fadenwürmer)
- **Plathelminthes** (Plattwürmer) / **Turbellaria** (Strudelwürmer)
- **Tardigrada** (Bärtierchen)

## 5525/Q-559 Altenweiherquelle 15

### Quellenkartierung im Biosphärenreservat Rhön – Standard-Datenbogen

Katastrnummer	5525/Q-559			
Name der Quelle	<b>Altenweiherquelle 15</b>			
TK 1:25.000	5525 Gersfeld			
Gauß-Krüger-Koordinaten	r 3562562	h 5593510	NN 543	
Gemarkung / Gemeinde	Gackenhof	Poppenhausen (Wasserkuppe)		
Landkreis / Bundesland	Fulda	Hessen		
Naturraum	353.21	Milseburger Kuppenrhön		
Haupteinheit	353	Vorder- und Kuppenrhön (mit Landrücken)		
Haupteinheitengruppe	35	Osthessisches Bergland		
Schutz	Biosphärenreservat/Naturpark			
Gefährdung der Quelle	Versauerung			
Maßnahmenvorschläge	Waldumbau			
Geologische Einheit / Kürzel / Petrographie / Stratigraphie	Vorwiegend rote, meist grobkörnige Sandsteine / sm1 / grobkörnige Sandsteine / Mittlerer Buntsandstein			
Art der Quelle	Sickerquelle			
Luft-/Wassertemperatur pH-Wert / Leitfähigkeit	min	11,4 °C / 6,3 °C	pH-Wert: 5,3	63 µS/cm
	max	11,4 °C / 6,3 °C	pH-Wert: 5,3	63 µS/cm
Feuchtigkeitsgrad	ständig fließend			
Bodensubstrat in der Quelle	steinig sandig, lehmig			
Umgebungslage	Wald			
Art des Waldes	Fichte, Birke			
Pflanzengesellschaft im direkten Quellbereich	Moose, Gräser, Farne, Gegenblättriges Milzkraut, Waldsauerklee			
Bemerkungen zum Objekt				
Weitere Anmerkungen				

## 5525/Q-559 Altenweiherquelle 15

### Objektfoto



### Zoologisches Arteninventar

- **Annelida** (Gliederwürmer, Ringelwürmer) / **Clitellata** (Gürtelwürmer) / **Oligochaeta** (Wenigborster)
- **Arthropoda** (Gliederfüßer) / **Arachnida** (Spinnentiere) / **Acari** (Milben)
- **Arthropoda** (Gliederfüßer) / **Arachnida** (Spinnentiere) / **Araneae** (Spinnen, Webspinnen, Weberspinnen)
- **Arthropoda** (Gliederfüßer) / **Arachnida** (Spinnentiere) / **Araneae** (Spinnen, Webspinnen, Weberspinnen) / **Linyphiidae** (Baldachinspinnen, Decknetzspinnen, Zwergspinnen)
- **Arthropoda** (Gliederfüßer) / **Crustacea** (Krebse, Krebstiere) / **Copepoda** (Ruderfußkrebse) / **Cyclopidae** (Hüpferlinge)
- **Arthropoda** (Gliederfüßer) / **Crustacea** (Krebse, Krebstiere) / **Copepoda** (Ruderfußkrebse) / **Harpacticoida sp.** (Raupenhüpferlinge)

- **Arthropoda** (Gliederfüßer) / **Crustacea** (Krebse, Krebstiere) / **Isopoda** (Asseln) / **Ligiidae** / **Ligidium hypnorum** (Sumpffassel)
- **Arthropoda** (Gliederfüßer) / **Insecta** (Insekten) / **Coleoptera** (Käfer)
- **Arthropoda** (Gliederfüßer) / **Insecta** (Insekten) / **Collembola** (Springschwänze)
- **Arthropoda** (Gliederfüßer) / **Insecta** (Insekten) / **Diptera** (Zweiflügler) / **Limoniidae** (Stelzmücken, Sumpfmücken)
- **Arthropoda** (Gliederfüßer) / **Insecta** (Insekten) / **Diptera** (Zweiflügler) / **Sphaeroceridae** (Dungfliegen)
- **Arthropoda** (Gliederfüßer) / **Insecta** (Insekten) / **Diptera** (Zweiflügler) / **Tipulidae** (Erdschnaken, Pferdeschnaken, Schnaken)
- **Arthropoda** (Gliederfüßer) / **Insecta** (Insekten) / **Trichoptera** (Köcherfliegen)
- **Arthropoda** (Gliederfüßer) / **Insecta** (Insekten) / **Trichoptera** (Köcherfliegen) / **Lepidostomatidae** / **Crunoecia irrorata**

## 5525/Q-560 Altenweiherquelle 16

### Quellenkartierung im Biosphärenreservat Rhön – Standard-Datenbogen

Katastrnummer	5525/Q-560			
Name der Quelle	<b>Altenweiherquelle 16</b>			
TK 1:25.000	5525 Gersfeld			
Gauß-Krüger-Koordinaten	r 3562565	h 5593519	NN 543	
Gemarkung / Gemeinde	Gackenhof	Poppenhausen (Wasserkuppe)		
Landkreis / Bundesland	Fulda	Hessen		
Naturraum	353.21	Milseburger Kuppenrhön		
Haupteinheit	353	Vorder- und Kuppenrhön (mit Landrücken)		
Haupteinheitengruppe	35	Osthessisches Bergland		
Schutz	Biosphärenreservat/Naturpark			
Gefährdung der Quelle	Versauerung			
Maßnahmenvorschläge	Waldumbau			
Geologische Einheit / Kürzel / Petrographie / Stratigraphie	Vorwiegend rote, meist grobkörnige Sandsteine / sm1 / grobkörnige Sandsteine / Mittlerer Buntsandstein			
Art der Quelle	Sickerquelle			
Luft-/Wassertemperatur pH-Wert / Leitfähigkeit	min	11,4 °C / 6,6 °C	pH-Wert: 5,8	60 µS/cm
	max	11,4 °C / 6,6 °C	pH-Wert: 5,8	60 µS/cm
Feuchtigkeitsgrad	ständig fließend			
Bodensubstrat in der Quelle	steinig sandig, lehmig			
Umgebungslage	Wald			
Art des Waldes	Fichte, Birke			
Pflanzengesellschaft im direkten Quellbereich	Moose, Farne, Gegenblättriges Milzkraut, Waldsauerklee			
Bemerkungen zum Objekt				
Weitere Anmerkungen				

## 5525/Q-560 Altenweiherquelle 16

### Objektfoto



### Zoologisches Arteninventar

- **Annelida** (Gliederwürmer, Ringelwürmer) / **Clitellata** (Gürtelwürmer) / **Oligochaeta** (Wenigborster)
- **Arthropoda** (Gliederfüßer) / **Arachnida** (Spinnentiere) / **Araneae** (Spinnen, Webspinnen, Weberspinnen) / **Linyphiidae** (Baldachinspinnen, Deckennetzspinnen, Zwergspinnen)
- **Arthropoda** (Gliederfüßer) / **Crustacea** (Krebse, Krebstiere) / **Amphipoda** (Flohkrebse) / **Niphargidae** / **Niphargus schellenbergi** (Schellenberg-Grundwasserkrebs)
- **Arthropoda** (Gliederfüßer) / **Crustacea** (Krebse, Krebstiere) / **Copepoda** (Ruderfußkrebse) / **Cyclopidae** (Hüpferlinge)
- **Arthropoda** (Gliederfüßer) / **Crustacea** (Krebse, Krebstiere) / **Copepoda** (Ruderfußkrebse) / **Harpacticoida sp.** (Raupenhüpferlinge)
- **Arthropoda** (Gliederfüßer) / **Insecta** (Insekten) / **Coleoptera** (Käfer)
- **Arthropoda** (Gliederfüßer) / **Insecta** (Insekten) / **Coleoptera** (Käfer) / **Hydrophilidae** (Wasserfreunde, Wasserkäfer) / **Anacaena sp.**
- **Arthropoda** (Gliederfüßer) / **Insecta** (Insekten) / **Collembola** (Springschwänze)
- **Arthropoda** (Gliederfüßer) / **Insecta** (Insekten) / **Diptera** (Zweiflügler) / **Chironomidae** (Schwarmmücken, Schwarzmücken, Zuckmücken)
- **Arthropoda** (Gliederfüßer) / **Insecta** (Insekten) / **Diptera** (Zweiflügler) / **Limoniidae** (Stelzmücken, Sumpfmücken)



- **Arthropoda** (Gliederfüßer) / **Insecta** (Insekten) / **Diptera** (Zweiflügler) / **Tipulidae** (Erdschnaken, Pferdeschnaken, Schnaken)
- **Arthropoda** (Gliederfüßer) / **Insecta** (Insekten) / **Plecoptera** (Steinfliegen, Uferfliegen) / **Leuctridae** / **Leuctra sp.** (Nadel-Steinfliege)
- **Arthropoda** (Gliederfüßer) / **Insecta** (Insekten) / **Plecoptera** (Steinfliegen, Uferfliegen) / **Nemouridae**
- **Arthropoda** (Gliederfüßer) / **Insecta** (Insekten) / **Trichoptera** (Köcherfliegen)
- **Arthropoda** (Gliederfüßer) / **Insecta** (Insekten) / **Trichoptera** (Köcherfliegen) / **Lepidostomatidae** / **Crunoecia irrorata**
- **Plathelminthes** (Plattwürmer) / **Turbellaria** (Strudelwürmer) / **Tricladida** (Planarien, Tricladen) / **Planariidae** / **Polycelis felina** (Gehörnter Vielaugen-Strudelwurm)

# 5525/Q-561 Heerwegquelle 1

## Quellenkartierung im Biosphärenreservat Rhön – Standard-Datenbogen

Katastrnummer	5525/Q-561			
Name der Quelle	<b>Heerwegquelle 1</b>			
TK 1:25.000	5525 Gersfeld			
Gauß-Krüger-Koordinaten	r 3562110	h 5594773	NN 480	
Gemarkung / Gemeinde	Poppenhausen		Poppenhausen (Wasserkuppe)	
Landkreis / Bundesland	Fulda		Hessen	
Naturraum	353.21	Milseburger Kuppenrhön		
Haupteinheit	353	Vorder- und Kuppenrhön (mit Landrücken)		
Haupteinheitengruppe	35	Osthessisches Bergland		
Schutz	Biosphärenreservat/Naturpark			
Gefährdung der Quelle	Gewässerausbau/Verrohrung Forst-/Fahrweg/Straße			
Maßnahmenvorschläge	Rückbau der Quelfassung			
Geologische Einheit / Kürzel / Petrographie / Stratigraphie	Vorwiegend rote, meist grobkörnige Sandsteine / sm1 / grobkörnige Sandsteine / Mittlerer Buntsandstein			
Art der Quelle	Gefasste Quelle			
Luft-/Wassertemperatur pH-Wert / Leitfähigkeit	min	15,5 °C / 8,8 °C	pH-Wert: 5,7	142 µS/cm
	max	15,5 °C / 8,8 °C	pH-Wert: 5,7	142 µS/cm
Feuchtigkeitsgrad	ständig fließend			
Bodensubstrat in der Quelle	steinig sandig, lehmig			
Umgebungslage	Siedlungsgebiet/Feldgehölz			
Art des Waldes	Eiche, Haselnuss			
Pflanzengesellschaft im direkten Quellbereich	Moose, Gräser, Brennnessel, Hahnenfuß, Mädesüß, Scharbockskraut, Erdbeere			
Bemerkungen zum Objekt				
Weitere Anmerkungen				

## 5525/Q-561 Heerwegquelle 1

### Objektfoto



### Zoologisches Arteninventar

- **Arthropoda** (Gliederfüßer) / **Arachnida** (Spinnentiere) / **Acari** (Milben) / **Gamasida sp.**
- **Arthropoda** (Gliederfüßer) / **Arachnida** (Spinnentiere) / **Araneae** (Spinnen, Webspinnen, Weberspinnen)
- **Arthropoda** (Gliederfüßer) / **Arachnida** (Spinnentiere) / **Araneae** (Spinnen, Webspinnen, Weberspinnen) / **Tetragnathidae** (Dickkieferspinnen, Kieferspinnen, Streckerspinnen) / **Metellina merianae** (Kleine Höhlenspinne)
- **Arthropoda** (Gliederfüßer) / **Arachnida** (Spinnentiere) / **Araneae** (Spinnen, Webspinnen, Weberspinnen) / **Tetragnathidae** (Dickkieferspinnen, Kieferspinnen, Streckerspinnen) / **Tetragnatha sp.**
- **Arthropoda** (Gliederfüßer) / **Arachnida** (Spinnentiere) / **Opiliones** (Afterspinnen, Kanker, Weberknechte)
- **Arthropoda** (Gliederfüßer) / **Arachnida** (Spinnentiere) / **Opiliones** (Afterspinnen, Kanker, Weberknechte) / **Phalangidae** (Echte Weberknechte, Schneider)
- **Arthropoda** (Gliederfüßer) / **Arachnida** (Spinnentiere) / **Pseudoscorpiones** (Afterskorpione, Mooskorpione, Pseudoskorpione) / **Neobisiidae** / **Neobisium sp.**
- **Arthropoda** (Gliederfüßer) / **Crustacea** (Krebse, Krebstiere) / **Amphipoda** (Flohkrebse) / **Gammaridae** / **Gammarus fossarum** (Bachflohkrebs)
- **Arthropoda** (Gliederfüßer) / **Crustacea** (Krebse, Krebstiere) / **Amphipoda** (Flohkrebse) / **Niphargidae** / **Niphargus schellenbergi** (Schellenberg-Grundwasserkrebs)

- **Arthropoda** (Gliederfüßer) / **Crustacea** (Krebse, Krebstiere) / **Copepoda** (Ruderfußkrebse) / **Cyclopidae** (Hüpfertlinge)
- **Arthropoda** (Gliederfüßer) / **Crustacea** (Krebse, Krebstiere) / **Copepoda** (Ruderfußkrebse) / **Harpacticoida sp.** (Raupenhüpfertlinge)
- **Arthropoda** (Gliederfüßer) / **Crustacea** (Krebse, Krebstiere) / **Isopoda** (Asseln)
- **Arthropoda** (Gliederfüßer) / **Crustacea** (Krebse, Krebstiere) / **Isopoda** (Asseln) / **Oniscidae** / **Oniscus asellus** (Mauerassel)
- **Arthropoda** (Gliederfüßer) / **Insecta** (Insekten) / **Coleoptera** (Käfer) / **Staphylinidae** (Kurzflügelkäfer, Kurzflügler, Raubkäfer, Raubkurzkäfer)
- **Arthropoda** (Gliederfüßer) / **Insecta** (Insekten) / **Collembola** (Springschwänze)
- **Arthropoda** (Gliederfüßer) / **Insecta** (Insekten) / **Diptera** (Zweiflügler) / **Chironomidae** (Schwarmmücken, Schwarzmücken, Zuckmücken)
- **Arthropoda** (Gliederfüßer) / **Insecta** (Insekten) / **Diptera** (Zweiflügler) / **Sphaeroceridae** (Dungfliegen)
- **Arthropoda** (Gliederfüßer) / **Insecta** (Insekten) / **Heteroptera** (Wanzen) / **Veliidae** (Bachläufer, Bachwasserläufer, Stoßläufer) / **Velia sp.**
- **Arthropoda** (Gliederfüßer) / **Insecta** (Insekten) / **Hymenoptera** (Hautflügler) / **Apocrita sp.** (Wespen)
- **Arthropoda** (Gliederfüßer) / **Insecta** (Insekten) / **Trichoptera** (Köcherfliegen)
- **Arthropoda** (Gliederfüßer) / **Insecta** (Insekten) / **Trichoptera** (Köcherfliegen) / **Beraeidae**
- **Arthropoda** (Gliederfüßer) / **Insecta** (Insekten) / **Trichoptera** (Köcherfliegen) / **Lepidostomatidae** / **Crunoecia irrorata**
- **Mollusca** (Weichtiere) / **Gastropoda** (Schnecken) / **Neotaenioglossa** / **Hydrobiidae** (Wasserdeckelschnecken) / **Bythinella compressa** (Rhön-Quellschnecke)
- **Mollusca** (Weichtiere) / **Gastropoda** (Schnecken) / **Stylommatophora** (Landlungenschnecken) / **Arionidae** (Wegschnecken)
- **Mollusca** (Weichtiere) / **Gastropoda** (Schnecken) / **Stylommatophora** (Landlungenschnecken) / **Helicidae** (Schnirkelschnecken) / **Cepaea sp.** (Bänderschnecke)
- **Mollusca** (Weichtiere) / **Gastropoda** (Schnecken) / **Stylommatophora** (Landlungenschnecken) / **Helicidae** (Schnirkelschnecken) / **Helix pomatia** (Weinbergschnecke)
- **Mollusca** (Weichtiere) / **Gastropoda** (Schnecken) / **Stylommatophora** (Landlungenschnecken) / **Hygromiidae** (Laubschnecken) / **Trichia sp.**
- **Mollusca** (Weichtiere) / **Gastropoda** (Schnecken) / **Stylommatophora** (Landlungenschnecken) / **Patulidae** (Schüsselschnecken) / **Discus rotundatus** (Gefleckte Schüsselschnecke)
- **Mollusca** (Weichtiere) / **Gastropoda** (Schnecken) / **Stylommatophora** (Landlungenschnecken) / **Stylommatophora sp.** (Gehäuseschnecken)
- **Plathelminthes** (Plattwürmer) / **Turbellaria** (Strudelwürmer) / **Tricladida** (Planarien, Tricladen) / **Planariidae** / **Polycelis felina** (Gehörnter Vielaugen-Strudelwurm)

## 5525/Q-562 Heerwegquelle 2

### Quellenkartierung im Biosphärenreservat Rhön – Standard-Datenbogen

Katastrernummer	5525/Q-562			
Name der Quelle	<b>Heerwegquelle 2</b>			
TK 1:25.000	5525 Gersfeld			
Gauß-Krüger-Koordinaten	r 3562117	h 5594766	NN 480	
Gemarkung / Gemeinde	Poppenhausen	Poppenhausen (Wasserkuppe)		
Landkreis / Bundesland	Fulda	Hessen		
Naturraum	353.21	Milseburger Kuppenrhön		
Haupteinheit	353	Vorder- und Kuppenrhön (mit Landrücken)		
Haupteinheitengruppe	35	Osthessisches Bergland		
Schutz	Biosphärenreservat/Naturpark			
Gefährdung der Quelle	Forst-/Fahrweg/Straße			
Maßnahmenvorschläge				
Geologische Einheit / Kürzel / Petrographie / Stratigraphie	Vorwiegend rote, meist grobkörnige Sandsteine / sm1 / grobkörnige Sandsteine / Mittlerer Buntsandstein			
Art der Quelle	Sickerquelle			
Luft-/Wassertemperatur pH-Wert / Leitfähigkeit	min	15,5 °C / 8,8 °C	pH-Wert: 5,8	141 µS/cm
	max	15,5 °C / 8,8 °C	pH-Wert: 5,8	141 µS/cm
Feuchtigkeitsgrad	ständig fließend			
Bodensubstrat in der Quelle	steinig sandig, lehmig			
Umgebungslage	Siedlungsgebiet/Feldgehölz			
Art des Waldes	Haselnuss, Heckenrose			
Pflanzengesellschaft im direkten Quellbereich	Moose, Gräser, Bitteres Schaumkraut, Brennnessel, Hahnenfuß, Scharbockskraut			
Bemerkungen zum Objekt				
Weitere Anmerkungen				

## 5525/Q-562 Heerwegquelle 2

### Objektfoto



### Zoologisches Arteninventar

- **Annelida** (Gliederwürmer, Ringelwürmer) / **Clitellata** (Gürtelwürmer) / **Oligochaeta** (Wenigborster)
- **Arthropoda** (Gliederfüßer) / **Arachnida** (Spinnentiere) / **Araneae** (Spinnen, Webspinnen, Weberspinnen) / **Linyphiidae** (Baldachinspinnen, Deckennetzspinnen, Zwergspinnen)
- **Arthropoda** (Gliederfüßer) / **Crustacea** (Krebse, Krebstiere) / **Amphipoda** (Flohkrebse) / **Gammaridae** / **Gammarus fossarum** (Bachflohkrebs)
- **Arthropoda** (Gliederfüßer) / **Insecta** (Insekten) / **Collembola** (Springschwänze)
- **Arthropoda** (Gliederfüßer) / **Insecta** (Insekten) / **Diptera** (Zweiflügler) / **Psychodidae** (Schmetterlingsmücken)
- **Arthropoda** (Gliederfüßer) / **Insecta** (Insekten) / **Homoptera** (Gleichflügler, Pflanzensauger) / **Auchenorrhyncha sp.** (Zikaden)
- **Arthropoda** (Gliederfüßer) / **Insecta** (Insekten) / **Plecoptera** (Steinfliegen, Uferfliegen) / **Nemouridae**
- **Arthropoda** (Gliederfüßer) / **Insecta** (Insekten) / **Trichoptera** (Köcherfliegen)
- **Arthropoda** (Gliederfüßer) / **Insecta** (Insekten) / **Trichoptera** (Köcherfliegen) / **Lepidostomatidae** / **Crunoecia irrorata**
- **Mollusca** (Weichtiere) / **Gastropoda** (Schnecken) / **Neotaenioglossa** / **Hydrobiidae** (Wasserdeckelschnecken) / **Bythinella compressa** (Rhön-Quellschnecke)

### 5525/Q-563 Heerwegquelle 3

#### Quellenkartierung im Biosphärenreservat Rhön – Standard-Datenbogen

Katastrnummer	5525/Q-563			
Name der Quelle	<b>Heerwegquelle 3</b>			
TK 1:25.000	5525 Gersfeld			
Gauß-Krüger-Koordinaten	r 3562119	h 5594765	NN 480	
Gemarkung / Gemeinde	Poppenhausen	Poppenhausen (Wasserkuppe)		
Landkreis / Bundesland	Fulda	Hessen		
Naturraum	353.21	Milseburger Kuppenrhön		
Haupteinheit	353	Vorder- und Kuppenrhön (mit Landrücken)		
Haupteinheitengruppe	35	Osthessisches Bergland		
Schutz	Biosphärenreservat/Naturpark			
Gefährdung der Quelle	Forst-/Fahrweg/Straße			
Maßnahmenvorschläge				
Geologische Einheit / Kürzel / Petrographie / Stratigraphie	Vorwiegend rote, meist grobkörnige Sandsteine / sm1 / grobkörnige Sandsteine / Mittlerer Buntsandstein			
Art der Quelle	Sickerquelle			
Luft-/Wassertemperatur pH-Wert / Leitfähigkeit	min	15,5 °C / 8,7 °C	pH-Wert: 6,4	151 µS/cm
	max	15,5 °C / 8,7 °C	pH-Wert: 6,4	151 µS/cm
Feuchtigkeitsgrad	ständig fließend			
Bodensubstrat in der Quelle	steinig sandig, lehmig			
Umgebungslage	Siedlungsgebiet/Feldgehölz			
Art des Waldes	Haselnuss, Heckenrose			
Pflanzengesellschaft im direkten Quellbereich	Moose, Gräser, Bitteres Schaumkraut, Brennnessel, Distel, Hahnenfuß, Nelkenwurz, Scharbockskraut, Sumpf-Vergissmeinnicht			
Bemerkungen zum Objekt				
Weitere Anmerkungen				

## 5525/Q-563 Heerwegquelle 3

### Objektfoto



### Zoologisches Arteninventar

- **Annelida** (Gliederwürmer, Ringelwürmer) / **Clitellata** (Gürtelwürmer) / **Oligochaeta** (Wenigborster)
- **Annelida** (Gliederwürmer, Ringelwürmer) / **Clitellata** (Gürtelwürmer) / **Oligochaeta** (Wenigborster) / **Lumbricidae** (Regenwürmer) / **Eiseniella tetraedra** (Wasser-Regenwurm)
- **Arthropoda** (Gliederfüßer) / **Arachnida** (Spinnentiere) / **Araneae** (Spinnen, Webspinnen, Weberspinnen)
- **Arthropoda** (Gliederfüßer) / **Arachnida** (Spinnentiere) / **Araneae** (Spinnen, Webspinnen, Weberspinnen) / **Linyphiidae** (Baldachinspinnen, Decknetzspinnen, Zwergspinnen)
- **Arthropoda** (Gliederfüßer) / **Crustacea** (Krebse, Krebstiere) / **Copepoda** (Ruderfußkrebse) / **Harpacticoida sp.** (Raupenhüpferlinge)
- **Arthropoda** (Gliederfüßer) / **Crustacea** (Krebse, Krebstiere) / **Ostracoda** (Muschelkrebse)
- **Arthropoda** (Gliederfüßer) / **Insecta** (Insekten) / **Coleoptera** (Käfer)



- **Arthropoda** (Gliederfüßer) / **Insecta** (Insekten) / **Collembola** (Springschwänze)
- **Arthropoda** (Gliederfüßer) / **Insecta** (Insekten) / **Diptera** (Zweiflügler)
- **Arthropoda** (Gliederfüßer) / **Insecta** (Insekten) / **Plecoptera** (Steinfliegen, Uferfliegen) / **Nemouridae** / ***Protonemura sp.*** (Sechskiemige Uferfliege)
- **Arthropoda** (Gliederfüßer) / **Insecta** (Insekten) / **Trichoptera** (Köcherfliegen)
- **Arthropoda** (Gliederfüßer) / **Insecta** (Insekten) / **Trichoptera** (Köcherfliegen) / **Beraeidae**
- **Arthropoda** (Gliederfüßer) / **Insecta** (Insekten) / **Trichoptera** (Köcherfliegen) / **Lepidostomatidae** / ***Crunoecia irrorata***
- **Arthropoda** (Gliederfüßer) / **Insecta** (Insekten) / **Trichoptera** (Köcherfliegen) / **Polycentropodidae** (Netz-Köcherfliegen)
- **Mollusca** (Weichtiere) / **Gastropoda** (Schnecken) / **Neotaenioglossa** / **Hydrobiidae** (Wasserdeckelschnecken) / ***Bythinella compressa*** (Rhön-Quellschnecke)
- **Mollusca** (Weichtiere) / **Gastropoda** (Schnecken) / **Stylommatophora** (Landlungenschnecken) / **Succineidae** (Bernsteinschnecken)
- **Plathelminthes** (Plattwürmer) / **Turbellaria** (Strudelwürmer) / **Tricladida** (Planarien, Tricladen) / **Planariidae** / ***Polycelis felina*** (Gehörnter Vielaugen-Strudelwurm)

## 5525/Q-564 Heerwegquelle 4

### Quellenkartierung im Biosphärenreservat Rhön – Standard-Datenbogen

Katastrnummer	5525/Q-564			
Name der Quelle	<b>Heerwegquelle 4</b>			
TK 1:25.000	5525 Gersfeld			
Gauß-Krüger-Koordinaten	r 3562123	h 5594763	NN 480	
Gemarkung / Gemeinde	Poppenhausen	Poppenhausen (Wasserkuppe)		
Landkreis / Bundesland	Fulda	Hessen		
Naturraum	353.21	Milseburger Kuppenrhön		
Haupteinheit	353	Vorder- und Kuppenrhön (mit Landrücken)		
Haupteinheitengruppe	35	Osthessisches Bergland		
Schutz	Biosphärenreservat/Naturpark			
Gefährdung der Quelle	Forst-/Fahrweg/Straße			
Maßnahmenvorschläge				
Geologische Einheit / Kürzel / Petrographie / Stratigraphie	Vorwiegend rote, meist grobkörnige Sandsteine / sm1 / grobkörnige Sandsteine / Mittlerer Buntsandstein			
Art der Quelle	Sickerquelle			
Luft-/Wassertemperatur pH-Wert / Leitfähigkeit	min	15,5 °C / 8,7 °C	pH-Wert: 6	136 µS/cm
	max	15,5 °C / 8,7 °C	pH-Wert: 6	136 µS/cm
Feuchtigkeitsgrad	ständig fließend			
Bodensubstrat in der Quelle	steinig sandig, lehmig			
Umgebungslage	Siedlungsgebiet/Feldgehölz			
Art des Waldes	Haselnuss			
Pflanzengesellschaft im direkten Quellbereich	Moose, Gräser, Brombeere, Kletten-Labkraut, Sumpf-Vergissmeinnicht			
Bemerkungen zum Objekt				
Weitere Anmerkungen				

## 5525/Q-564 Heerwegquelle 4

### Objektfoto



### Zoologisches Arteninventar

- **Annelida** (Gliederwürmer, Ringelwürmer) / **Clitellata** (Gürtelwürmer) / **Oligochaeta** (Wenigborster)
- **Arthropoda** (Gliederfüßer) / **Arachnida** (Spinnentiere) / **Araneae** (Spinnen, Webspinnen, Weberspinnen) / **Linyphiidae** (Baldachinspinnen, Deckennetzspinnen, Zwergspinnen)
- **Arthropoda** (Gliederfüßer) / **Crustacea** (Krebse, Krebstiere) / **Amphipoda** (Flohkrebse) / **Gammaridae** / **Gammarus fossarum** (Bachflohkrebs)
- **Arthropoda** (Gliederfüßer) / **Crustacea** (Krebse, Krebstiere) / **Amphipoda** (Flohkrebse) / **Niphargidae** / **Niphargus schellenbergi** (Schellenberg-Grundwasserkrebs)
- **Arthropoda** (Gliederfüßer) / **Crustacea** (Krebse, Krebstiere) / **Copepoda** (Ruderfußkrebse) / **Cyclopidae** (Hüpfertlinge)
- **Arthropoda** (Gliederfüßer) / **Crustacea** (Krebse, Krebstiere) / **Copepoda** (Ruderfußkrebse) / **Harpacticoida sp.** (Raupenhüpfertlinge)
- **Arthropoda** (Gliederfüßer) / **Crustacea** (Krebse, Krebstiere) / **Ostracoda** (Muschelkrebse)
- **Arthropoda** (Gliederfüßer) / **Insecta** (Insekten) / **Collembola** (Springschwänze)
- **Arthropoda** (Gliederfüßer) / **Insecta** (Insekten) / **Diptera** (Zweiflügler) / **Chironomidae** (Schwarmmücken, Schwarzmücken, Zuckmücken)
- **Arthropoda** (Gliederfüßer) / **Insecta** (Insekten) / **Plecoptera** (Steinfliegen, Uferfliegen) / **Nemouridae**

- **Arthropoda** (Gliederfüßer) / **Insecta** (Insekten) / **Trichoptera** (Köcherfliegen)
- **Arthropoda** (Gliederfüßer) / **Insecta** (Insekten) / **Trichoptera** (Köcherfliegen) / **Beraeidae**
- **Arthropoda** (Gliederfüßer) / **Insecta** (Insekten) / **Trichoptera** (Köcherfliegen) / **Glossosomatidae**
- **Arthropoda** (Gliederfüßer) / **Insecta** (Insekten) / **Trichoptera** (Köcherfliegen) / **Lepidostomatidae** / ***Crunoecia irrorata***
- **Mollusca** (Weichtiere) / **Gastropoda** (Schnecken) / **Neotaenioglossa** / **Hydrobiidae** (Wasserdeckelschnecken) / ***Bythinella compressa*** (Rhön-Quellschnecke)
- **Plathelminthes** (Plattwürmer) / **Turbellaria** (Strudelwürmer) / **Tricladida** (Planarien, Tricladen) / **Planariidae** / ***Polycelis felina*** (Gehörnter Vielaugen-Strudelwurm)

## 5525/Q-565 Heerwegquelle 5

### Quellenkartierung im Biosphärenreservat Rhön – Standard-Datenbogen

Katasternummer	5525/Q-565			
Name der Quelle	<b>Heerwegquelle 5</b>			
TK 1:25.000	5525 Gersfeld			
Gauß-Krüger-Koordinaten	r 3562124	h 5594771	NN 480	
Gemarkung / Gemeinde	Poppenhausen	Poppenhausen (Wasserkuppe)		
Landkreis / Bundesland	Fulda	Hessen		
Naturraum	353.21	Milseburger Kuppenrhön		
Haupteinheit	353	Vorder- und Kuppenrhön (mit Landrücken)		
Haupteinheitengruppe	35	Osthessisches Bergland		
Schutz	Biosphärenreservat/Naturpark			
Gefährdung der Quelle	Forst-/Fahrweg/Straße			
Maßnahmenvorschläge				
Geologische Einheit / Kürzel / Petrographie / Stratigraphie	Vorwiegend rote, meist grobkörnige Sandsteine / sm1 / grobkörnige Sandsteine / Mittlerer Buntsandstein			
Art der Quelle	Sickerquelle			
Luft-/Wassertemperatur pH-Wert / Leitfähigkeit	min	15,5 °C / 8,6 °C	pH-Wert: 5,9	147 µS/cm
	max	15,5 °C / 8,6 °C	pH-Wert: 5,9	147 µS/cm
Feuchtigkeitsgrad	ständig fließend			
Bodensubstrat in der Quelle	steinig sandig, lehmig			
Umgebungslage	Siedlungsgebiet/Feldgehölz			
Art des Waldes	Haselnuss			
Pflanzengesellschaft im direkten Quellbereich	Moose, Gräser, Brennnessel, Kletten-Labkraut, Scharbockskraut, Sumpf-Vergissmeinnicht			
Bemerkungen zum Objekt				
Weitere Anmerkungen				

## 5525/Q-565 Heerwegquelle 5

### Objektfoto



### Zoologisches Arteninventar

- **Arthropoda** (Gliederfüßer) / **Arachnida** (Spinnentiere) / **Araneae** (Spinnen, Webspinnen, Weberspinnen) / **Linyphiidae** (Baldachinspinnen, Decknetzspinnen, Zwergspinnen)
- **Arthropoda** (Gliederfüßer) / **Crustacea** (Krebse, Krebstiere) / **Copepoda** (Ruderfußkrebse) / **Harpacticoida sp.** (Raupenhüpferlinge)
- **Arthropoda** (Gliederfüßer) / **Insecta** (Insekten) / **Coleoptera** (Käfer) / **Ptiliidae** (Haarflügler, Federflügler)
- **Arthropoda** (Gliederfüßer) / **Insecta** (Insekten) / **Coleoptera** (Käfer) / **Staphylinidae** (Kurzflügelkäfer, Kurzflügler, Raubkäfer, Raubkurzkäfer)
- **Arthropoda** (Gliederfüßer) / **Insecta** (Insekten) / **Collembola** (Springschwänze)
- **Arthropoda** (Gliederfüßer) / **Insecta** (Insekten) / **Diptera** (Zweiflügler)
- **Arthropoda** (Gliederfüßer) / **Insecta** (Insekten) / **Diptera** (Zweiflügler) / **Limoniidae** (Stelzmücken, Sumpfmücken)
- **Arthropoda** (Gliederfüßer) / **Insecta** (Insekten) / **Trichoptera** (Köcherfliegen)
- **Arthropoda** (Gliederfüßer) / **Insecta** (Insekten) / **Trichoptera** (Köcherfliegen) / **Beraeidae**
- **Arthropoda** (Gliederfüßer) / **Insecta** (Insekten) / **Trichoptera** (Köcherfliegen) / **Glossosomatidae**
- **Arthropoda** (Gliederfüßer) / **Insecta** (Insekten) / **Trichoptera** (Köcherfliegen) / **Lepidostomatidae** / **Crunoecia irrorata**

- **Mollusca** (Weichtiere) / **Gastropoda** (Schnecken) / **Neotaenioglossa** / **Hydrobiidae** (Wasserdeckelschnecken) / ***Bythinella compressa*** (Rhön-Quellschnecke)
- **Mollusca** (Weichtiere) / **Gastropoda** (Schnecken) / **Stylommatophora** (Landlungenschnecken) / **Zonitidae** (Glanzschnecken)
- **Plathelminthes** (Plattwürmer) / **Turbellaria** (Strudelwürmer) / **Tricladida** (Planarien, Tricladen) / **Planariidae** / ***Polycelis felina*** (Gehörnter Vielaugen-Strudelwurm)

## 5525/Q-566 Heerwegquelle 6

### Quellenkartierung im Biosphärenreservat Rhön – Standard-Datenbogen

Katastrnummer	5525/Q-566			
Name der Quelle	<b>Heerwegquelle 6</b>			
TK 1:25.000	5525 Gersfeld			
Gauß-Krüger-Koordinaten	r 3562127	h 5594767	NN 480	
Gemarkung / Gemeinde	Poppenhausen		Poppenhausen (Wasserkuppe)	
Landkreis / Bundesland	Fulda		Hessen	
Naturraum	353.21	Milseburger Kuppenrhön		
Haupteinheit	353	Vorder- und Kuppenrhön (mit Landrücken)		
Haupteinheitengruppe	35	Osthessisches Bergland		
Schutz	Biosphärenreservat/Naturpark			
Gefährdung der Quelle	Forst-/Fahrweg/Straße			
Maßnahmenvorschläge				
Geologische Einheit / Kürzel / Petrographie / Stratigraphie	Vorwiegend rote, meist grobkörnige Sandsteine / sm1 / grobkörnige Sandsteine / Mittlerer Buntsandstein			
Art der Quelle	Sickerquelle			
Luft-/Wassertemperatur pH-Wert / Leitfähigkeit	min	15,5 °C / 8,4 °C	pH-Wert: 5,9	148 µS/cm
	max	15,5 °C / 8,4 °C	pH-Wert: 5,9	148 µS/cm
Feuchtigkeitsgrad	ständig fließend			
Bodensubstrat in der Quelle	steinig sandig, lehmig			
Umgebungslage	Siedlungsgebiet/Feldgehölz			
Art des Waldes	Haselnuss			
Pflanzengesellschaft im direkten Quellbereich	Moose, Gräser, Brennessel, Brombeere, Hahnenfuß, Kletten-Labkraut, Mädesüß, Sumpf-Vergissmeinnicht			
Bemerkungen zum Objekt				
Weitere Anmerkungen				



## 5525/Q-566 Heerwegquelle 6

### Objektfoto



### Zoologisches Arteninventar

- **Annelida** (Gliederwürmer, Ringelwürmer) / **Clitellata** (Gürtelwürmer) / **Oligochaeta** (Wenigborster)
- **Arthropoda** (Gliederfüßer) / **Arachnida** (Spinnentiere) / **Acari** (Milben)
- **Arthropoda** (Gliederfüßer) / **Arachnida** (Spinnentiere) / **Acari** (Milben) / **Hydrachnellae** (Süßwassermilben)
- **Arthropoda** (Gliederfüßer) / **Arachnida** (Spinnentiere) / **Opiliones** (Afterspinnen, Kanker, Weberknechte) / **Phalangiiidae** (Echte Weberknechte, Schneider)
- **Arthropoda** (Gliederfüßer) / **Crustacea** (Krebse, Krebstiere) / **Copepoda** (Ruderfußkrebse) / **Harpacticoida sp.** (Raupenhüpferlinge)
- **Arthropoda** (Gliederfüßer) / **Crustacea** (Krebse, Krebstiere) / **Ostracoda** (Muschelkrebse)
- **Arthropoda** (Gliederfüßer) / **Insecta** (Insekten) / **Collembola** (Springschwänze)
- **Arthropoda** (Gliederfüßer) / **Insecta** (Insekten) / **Diptera** (Zweiflügler) / **Ceratopogonidae** (Bartmücken, Gnitzen) / **Bezzia sp.**
- **Arthropoda** (Gliederfüßer) / **Insecta** (Insekten) / **Diptera** (Zweiflügler) / **Chironomidae** (Schwammücken, Schwarzmücken, Zuckmücken)
- **Arthropoda** (Gliederfüßer) / **Insecta** (Insekten) / **Plecoptera** (Steinfliegen, Uferfliegen) / **Nemouridae**
- **Arthropoda** (Gliederfüßer) / **Insecta** (Insekten) / **Trichoptera** (Köcherfliegen)

- **Arthropoda** (Gliederfüßer) / **Insecta** (Insekten) / **Trichoptera** (Köcherfliegen) / **Beraeidae**
- **Arthropoda** (Gliederfüßer) / **Insecta** (Insekten) / **Trichoptera** (Köcherfliegen) / **Glossosomatidae**
- **Arthropoda** (Gliederfüßer) / **Insecta** (Insekten) / **Trichoptera** (Köcherfliegen) / **Lepidostomatidae** / ***Crunoecia irrorata***
- **Mollusca** (Weichtiere) / **Bivalvia** (Muscheln) / **Eulamellibranchiata** (Blattkiemer, Lamellenkiemer) / **Sphaeriidae** (Erbsenmuscheln, Kugelmuscheln) / ***Pisidium sp.*** (Erbsenmuschel)
- **Mollusca** (Weichtiere) / **Gastropoda** (Schnecken) / **Neotaenioglossa** / **Hydrobiidae** (Wasserdeckelschnecken) / ***Bythinella compressa*** (Rhön-Quellschnecke)
- **Plathelminthes** (Plattwürmer) / **Turbellaria** (Strudelwürmer) / **Tricladida** (Planarien, Tricladen) / **Planariidae** / ***Polycelis felina*** (Gehörnter Vielaugen-Strudelwurm)

## 5525/Q-567 Heerwegquelle 7

### Quellenkartierung im Biosphärenreservat Rhön – Standard-Datenbogen

Katastrnummer	5525/Q-567			
Name der Quelle	<b>Heerwegquelle 7</b>			
TK 1:25.000	5525 Gersfeld			
Gauß-Krüger-Koordinaten	r 3562131	h 5594764	NN 480	
Gemarkung / Gemeinde	Poppenhausen	Poppenhausen (Wasserkuppe)		
Landkreis / Bundesland	Fulda	Hessen		
Naturraum	353.21	Milseburger Kuppenrhön		
Haupteinheit	353	Vorder- und Kuppenrhön (mit Landrücken)		
Haupteinheitengruppe	35	Osthessisches Bergland		
Schutz	Biosphärenreservat/Naturpark			
Gefährdung der Quelle	Forst-/Fahrweg/Straße			
Maßnahmenvorschläge				
Geologische Einheit / Kürzel / Petrographie / Stratigraphie	Vorwiegend rote, meist grobkörnige Sandsteine / sm1 / grobkörnige Sandsteine / Mittlerer Buntsandstein			
Art der Quelle	Sickerquelle			
Luft-/Wassertemperatur pH-Wert / Leitfähigkeit	min	15,5 °C / 8,5 °C	pH-Wert: 5,8	142 µS/cm
	max	15,5 °C / 8,5 °C	pH-Wert: 5,8	142 µS/cm
Feuchtigkeitsgrad	ständig fließend			
Bodensubstrat in der Quelle	steinig sandig, lehmig			
Umgebungslage	Siedlungsgebiet/Feldgehölz			
Art des Waldes	Haselnuss			
Pflanzengesellschaft im direkten Quellbereich	Moose, Gräser, Bitteres Schaumkraut, Brennnessel, Brombeere, Löwenzahn, Nelkenwurz, Scharbockskraut			
Bemerkungen zum Objekt				
Weitere Anmerkungen				

## 5525/Q-567 Heerwegquelle 7

### Objektfoto



### Zoologisches Arteninventar

- **Annelida** (Gliederwürmer, Ringelwürmer) / **Clitellata** (Gürtelwürmer) / **Oligochaeta** (Wenigborster)
- **Annelida** (Gliederwürmer, Ringelwürmer) / **Clitellata** (Gürtelwürmer) / **Oligochaeta** (Wenigborster) / **Lumbricidae** (Regenwürmer)
- **Arthropoda** (Gliederfüßer) / **Arachnida** (Spinnentiere) / **Araneae** (Spinnen, Webspinnen, Weberspinnen)
- **Arthropoda** (Gliederfüßer) / **Arachnida** (Spinnentiere) / **Araneae** (Spinnen, Webspinnen, Weberspinnen) / **Linyphiidae** (Baldachinspinnen, Deckennetzspinnen, Zwergspinnen)
- **Arthropoda** (Gliederfüßer) / **Crustacea** (Krebse, Krebstiere) / **Copepoda** (Ruderfußkrebse) / **Harpacticoida sp.** (Raupenhüpferlinge)
- **Arthropoda** (Gliederfüßer) / **Crustacea** (Krebse, Krebstiere) / **Ostracoda** (Muschelkrebse)
- **Arthropoda** (Gliederfüßer) / **Insecta** (Insekten) / **Collembola** (Springschwänze)
- **Arthropoda** (Gliederfüßer) / **Insecta** (Insekten) / **Diptera** (Zweiflügler) / **Simuliidae** (Kriebelmücken)
- **Arthropoda** (Gliederfüßer) / **Insecta** (Insekten) / **Plecoptera** (Steinfliegen, Uferfliegen) / **Nemouridae**
- **Arthropoda** (Gliederfüßer) / **Insecta** (Insekten) / **Trichoptera** (Köcherfliegen)

- **Arthropoda** (Gliederfüßer) / **Insecta** (Insekten) / **Trichoptera** (Köcherfliegen) / **Lepidostomatidae** / ***Crunoecia irrorata***
- **Mollusca** (Weichtiere) / **Gastropoda** (Schnecken) / **Neotaenioglossa** / **Hydrobiidae** (Wasserdeckelschnecken) / ***Bythinella compressa*** (Rhön-Quellschnecke)
- **Mollusca** (Weichtiere) / **Gastropoda** (Schnecken) / **Stylommatophora** (Landlungenschnecken) / **Hygromiidae** (Laubschnecken) / ***Monachoides incarnatus*** (Rötliche Laubschnecke)
- **Plathelminthes** (Plattwürmer) / **Turbellaria** (Strudelwürmer) / **Tricladida** (Planarien, Tricladen) / **Planariidae** / ***Polycelis felina*** (Gehörnter Vielaugen-Strudelwurm)

## 5525/Q-568 Heerwegquelle 8

### Quellenkartierung im Biosphärenreservat Rhön – Standard-Datenbogen

Katasternummer	5525/Q-568			
Name der Quelle	<b>Heerwegquelle 8</b>			
TK 1:25.000	5525 Gersfeld			
Gauß-Krüger-Koordinaten	r 3562136	h 5594763	NN 480	
Gemarkung / Gemeinde	Poppenhausen	Poppenhausen (Wasserkuppe)		
Landkreis / Bundesland	Fulda	Hessen		
Naturraum	353.21	Milseburger Kuppenrhön		
Haupteinheit	353	Vorder- und Kuppenrhön (mit Landrücken)		
Haupteinheitengruppe	35	Osthessisches Bergland		
Schutz	Biosphärenreservat/Naturpark			
Gefährdung der Quelle	Forst-/Fahrweg/Straße			
Maßnahmenvorschläge				
Geologische Einheit / Kürzel / Petrographie / Stratigraphie	Vorwiegend rote, meist grobkörnige Sandsteine / sm1 / grobkörnige Sandsteine / Mittlerer Buntsandstein			
Art der Quelle	Sickerquelle			
Luft-/Wassertemperatur pH-Wert / Leitfähigkeit	min	15,5 °C / 8,3 °C	pH-Wert: 6	157 µS/cm
	max	15,5 °C / 8,3 °C	pH-Wert: 6	157 µS/cm
Feuchtigkeitsgrad	ständig feucht			
Bodensubstrat in der Quelle	steinig sandig, lehmig			
Umgebungslage	Siedlungsgebiet/Feldgehölz			
Art des Waldes	Haselnuss			
Pflanzengesellschaft im direkten Quellbereich	Moose, Gräser, Ampfer, Brennnessel, Brombeere, Hahnenfuß, Kletten-Labkraut, Mädesüß, Nelkenwurz, Scharbockskraut, Sumpf-Vergissmeinnicht			
Bemerkungen zum Objekt				
Weitere Anmerkungen				

## 5525/Q-568 Heerwegquelle 8

### Objektfoto



### Zoologisches Arteninventar

- **Arthropoda** (Gliederfüßer) / **Arachnida** (Spinnentiere) / **Araneae** (Spinnen, Webspinnen, Weberspinnen) / **Linyphiidae** (Baldachinspinnen, Decknetzspinnen, Zwergspinnen)
- **Arthropoda** (Gliederfüßer) / **Crustacea** (Krebse, Krebstiere) / **Amphipoda** (Flohkrebse) / **Niphargidae** / **Niphargus schellenbergi** (Schellenberg-Grundwasserkrebs)
- **Arthropoda** (Gliederfüßer) / **Crustacea** (Krebse, Krebstiere) / **Copepoda** (Ruderfußkrebse) / **Cyclopidae** (Hüpfertlinge)
- **Arthropoda** (Gliederfüßer) / **Crustacea** (Krebse, Krebstiere) / **Copepoda** (Ruderfußkrebse) / **Harpacticoida sp.** (Raupenhüpfertlinge)
- **Arthropoda** (Gliederfüßer) / **Crustacea** (Krebse, Krebstiere) / **Isopoda** (Asseln)
- **Arthropoda** (Gliederfüßer) / **Crustacea** (Krebse, Krebstiere) / **Ostracoda** (Muschelkrebse)
- **Arthropoda** (Gliederfüßer) / **Insecta** (Insekten) / **Collembola** (Springschwänze)
- **Arthropoda** (Gliederfüßer) / **Insecta** (Insekten) / **Diptera** (Zweiflügler) / **Chironomidae** (Schwammücken, Schwarzmücken, Zuckmücken)
- **Arthropoda** (Gliederfüßer) / **Insecta** (Insekten) / **Homoptera** (Gleichflügler, Pflanzensauger) / **Aphidina sp.** (Blattläuse)
- **Arthropoda** (Gliederfüßer) / **Insecta** (Insekten) / **Plecoptera** (Steinfliegen, Uferfliegen) / **Nemouridae**
- **Arthropoda** (Gliederfüßer) / **Insecta** (Insekten) / **Trichoptera** (Köcherfliegen)

- **Arthropoda** (Gliederfüßer) / **Insecta** (Insekten) / **Trichoptera** (Köcherfliegen) / **Lepidostomatidae** / ***Crunoecia irrorata***
- **Mollusca** (Weichtiere) / **Gastropoda** (Schnecken) / **Neotaenioglossa** / **Hydrobiidae** (Wasserdeckelschnecken) / ***Bythinella compressa*** (Rhön-Quellschnecke)
- **Mollusca** (Weichtiere) / **Gastropoda** (Schnecken) / **Stylommatophora** (Landlungenschnecken) / **Hygromiidae** (Laubschnecken) / ***Monachoides incarnatus*** (Rötliche Laubschnecke)
- **Mollusca** (Weichtiere) / **Gastropoda** (Schnecken) / **Stylommatophora** (Landlungenschnecken) / **Stylommatophora sp. (Gehäuseschnecken)**
- **Plathelminthes** (Plattwürmer) / **Turbellaria** (Strudelwürmer) / **Tricladida** (Planarien, Tricladen) / **Planariidae** / ***Polycelis felina*** (Gehörnter Vielaugen-Strudelwurm)



#### 4. Zusammenfassung der Ergebnisse

Durch den Landesverband für Höhlen- und Karstforschung Hessen e.V. wurden im Jahr 2014 die Quellgebiete nördlich von Sieblos (Weiherkuppe, Heidigskuppe, Schemmersgraben und Weiherberg) und südlich von Poppenhausen (Altenweiher und Heerweg) untersucht. Insgesamt konnten dort 100 Quellaustritte aufgesucht und mit faunistischem Schwerpunkt kartiert werden.

Die gute Qualität der unbeeinträchtigten Quellen lässt sich aufgrund verschiedener Leitarten hervorragend dokumentieren. So wurden beispielsweise zahlreiche Grundwasser besiedelnde Krebsarten, die endemisch nur in Rhön und Vogelsberg vorkommende Rhön-Quellschnecke (*Bythinella compressa*) und der als Glazialrelikt geltende Alpenstrudelwurm (*Crenobia alpina*) nachgewiesen. Das vorgefundene Artenspektrum spricht für ein weitgehend intaktes Ökosystem im Grundwasserkörper und in den unbeeinflussten Quellregionen des Biosphärenreservats.

Allerdings wurden auch anthropogene Beeinflussungen festgestellt, die nachhaltig in den Lebensraum Quelle eingreifen und somit eine Gefährdung der dort lebenden Arten darstellen oder sogar eine Gefahr für den Lebensraumtyp bedeuten. Dabei handelt es sich um Gefährdungen, die durch die landwirtschaftliche Nutzung, durch Quelfassungen und durch die Anlage von Fichten-Monokulturen veranlasst sind. Der Landesverband für Höhlen- und Karstforschung Hessen e.V. ist gerne bereit, bei der Abgrenzung dieser Quellbereiche beratend mitzuwirken. Dadurch besteht sicherlich die Möglichkeit, einzelne Quellstandorte zu verbessern und als Lebensraum für eine Vielzahl quellspezifischer Tier- und Pflanzenarten zu erhalten.

Es ist wichtig, die Kartierungsarbeiten im Biosphärenreservat Rhön auch in Zukunft fortzusetzen, da bisher nur ein Teil der Quellstandorte bekannt ist und hinsichtlich des Artenspektrums noch einige zoologische Überraschungen zu erwarten sind. Erstmals in Deutschland wird hier eine Mittelgebirgsregion flächendeckend und länderübergreifend untersucht. Da die Quellen im hessischen, thüringischen und bayerischen Teil des Biosphärenreservats nach gleichen Untersuchungsmethoden erfasst werden, ist die Vergleichbarkeit der Ergebnisse gewährleistet.

## 5. Literaturverzeichnis

**BINOT, M., BLESS, R., BOYE, P. et al. (1998):** Rote Liste gefährdeter Tiere Deutschlands — Schriftenreihe für Landschaftspflege und Naturschutz, **55**: 1-434, Bonn-Bad Godesberg

**BLICK, T., HÄNGGI, A., THALER, K. (2002):** Checkliste der Spinnentiere Deutschlands, der Schweiz, Österreichs, Belgiens und der Niederlande (Arachnida: Araneae, Opiliones, Pseudoscorpiones, Scorpiones, Palpigradi). Version 1. Juni 2002:

**BÖSSNECK, U., REUM, D. (2009):** Verbreitung, Ökologie und Gefährdung der endemischen Rhön-Quellschnecke (*Bythinella compressa*) in Thüringen : Ergebnisse des Artenhilfskonzeptes 2003-2007. In: Thüringer Landesanstalt für Umwelt und Geologie (Hrsg.): Landschaftspflege und Naturschutz in Thüringen. Jena, 2009 (46. Jg., H. 1), S. 9–19

**BUNZEL-DRÜKE, M., HAUSWIRTH, L. & SCHARF, M. (2002):** Die Klostermersch. Ein Fluss erobert seine Aue zurück. Lippstadt.

**DETERING, U. (2000):** Das Gewässerauenprogramm NRW am Beispiel der oberen Lippe. In: Gerken, B. / Lohr M. & Schumacher, E. (2000): Renaturierung von Bächen, Flüssen und Strömen. Bonn – Bad Godesberg. (= Angewandte Landschaftsökologie, H. 37)

**DOERPINGHAUS, A. (2003):** Quellen, Sümpfe und Moore in der deutsch-belgischen Hocheifel. Vegetation, Ökologie, Naturschutz. Bonn – Bad Godesberg. (= Angewandte Landschaftsökologie; Heft 58)

**ELLENBERG, H. (1996):** Vegetation Mitteleuropas mit den Alpen in ökologischer, dynamischer und historischer Sicht, 5. Auflage, Stuttgart

**FINCK, P., HÄRDTLE, W., REDECKER, B. UND RIECKEN, U. (Bearb.) (2004):** Weidelandschaften und Wildnisgebiete. Vom Experiment zur Praxis. Bonn – Bad Godesberg. (= Schriftenreihe für Landschaftspflege und Naturschutz; Heft 78)

**GLÖER, P. (2002):** Die Süßwassergastropoden Nord- und Mitteleuropas. Die Tierwelt Deutschlands 73. Teil: 1-327, Hackenheim

**HAHN, H.J. (1990):** Untersuchungen über die Crustaceenfauna einiger Quellen in der montanen Region des Vogelsberges — Naturschutz heute, **9**: 41-49, Wetzlar

**HAUPT, H., HAUPT, J. (1998):** Fliegen und Mücken: Beobachtung, Lebensweise: 1-351, Augsburg

**HEUSINGER, G. (2003):** Rote Liste gefährdeter Springschrecken (Saltatoria) Bayerns — BayLfU **166**: 68-72

**HINTERLANG, D. (1992):** Vegetationsökologie der Weichwassergesellschaften zentraleuropäischer Mittelgebirge — Crunoecia **1**: 5-177

**HINTERLANG, D. (1994):** Von Bäumen, Kräutern und Moosen an Quellen. In: LÖBF-Mitteilungen 1/1994: 18-23. Recklinghausen.

**KERNEY, M.P, CAMERON, R.A.D, JUNGBLUTH, J.H. (1983):** Die Landschnecken Nord- und Mitteleuropas: 1-384, Hamburg; Berlin

**KLAUSING, O. (1988):** Die Naturräume Hessens — Umweltplanung, Arbeits- und Umweltschutz (67): Wiesbaden

**MARGRAF, C., RUMM, P. (2005):** Arten- und Biotopschutz im Ökosystem Grundwasser — GWF Wasser – Abwasser 146 (7/8): 573-576, München

**NAGEL, A., ZAENKER, S. (1999):** Verbreitung der Grundwasseramphipoden *Niphargus aquilex aquilex* SCHIÖDTE, 1885 und *Niphargus aquilex schellenbergi* KARAMAN, 1932 in Hessen — Mitteilungen des Verbandes der deutschen Höhlen- und Karstforscher e.V., **45** (2): 56-60, München

- PISAREW, K, ZAENKER S. (2005):** Revitalisierung von Quellen im Main-Kinzig-Kreis — Jahrbuch Naturschutz in Hessen, 9: 76-80, Zierenberg
- REISS, M. (2002):** Erfassung und Bewertung von Quellen, dargestellt an einem Beispielsgebiet im Hohen Vogelsberg — Diplomarbeit am Fachbereich Geographie der Philipps-Universität Marburg
- REISS, M., OPP, C. (2004):** Ein Erfassungs- und Bewertungsverfahren der Gewässerstrukturgüte von Quellen und Quellbächen. In: Opp, Chr. (Hrsg.): Wasserressourcen - Nutzung und Schutz, Marburger Geographische Schriften (140): 155-189, Marburg
- REISS, M., STEINER, H., ZAENKER, S. (2008):** The Biospeleological Register of the Hesse Federation for Cave and Karst Research (Germany) — Cave and Karst Science **35** (1): 25-34
- REISS, M., STEINER, H., ZAENKER, S. (2013):** Gefährdungssituation der endemischen Rhön-Quellschnecke (*Bythinella compressa*), der Begleitfauna und des Lebensraums in Hessen. In: Feit, Ute; Korn, Horst (Hrsg.): Treffpunkt biologische Vielfalt XII : Aktuelle Forschung im Rahmen des Übereinkommens über die biologische Vielfalt vorgestellt auf einer wissenschaftlichen Expertentagung an der Internationalen Naturschutzakademie Insel Vilm vom 20.-24. August 2012. Bonn, 2013 (BfN-Skripten, 335): 53–58
- REISS, M., ZAENKER, S. (2007a):** Quellen in der Rhön – Eine faunistisch-ökologische Erfassung im Biosphärenreservat Rhön. - Beiträge Region und Nachhaltigkeit, 4 (4): 153-163, Fulda
- REISS, M., ZAENKER, S. (2008a):** Quellen in der Rhön - Zustand und Besiedlung besonders schutzwürdiger Lebensräume – Jahrbuch Naturschutz in Hessen 12/2008: 27-29
- REISS, M., ZAENKER, S. (2008b):** Quellenerfassung im Biosphärenreservat Rhön. In: Bayerische Verwaltungsstelle Biosphärenreservat Rhön (Hrsg.): Naturschutzprojekte in der Rhön : Zehn Jahre Förderung durch die Zoologische Gesellschaft Frankfurt. Oberelsbach, o.J. [2008], S. 10–13
- REISS, M., ZAENKER, S. (2008c):** Die Romersbergquelle - Betrachtung eines Kleinstlebensraums – Beiträge zur Naturkunde in Osthessen, **44**: 45-54
- RICHTER, W., LILLICH, W. (1975):** Abriß der Hydrogeologie. Stuttgart
- RIECKEN, U. (2001):** Neue Konzepte des Naturschutzes zum Erhalt von Offenlandschaften. Fachlicher Hintergrund und praktische Umsetzung am Beispiel von halboffenen Weidelandschaften, Wildnisgebieten und der Redynamisierung. In: Bayerisches Landesamt für Umweltschutz (Hrsg.) (2001): Fließgewässerdynamik und Offenlandschaften. Fachtagung vom 13. – 15. März 2001, S.19-29. Augsburg
- SCHITTEK, K. (2006):** Vegetation von Offenland-Quellen im westlichen Hunsrück. In: Dendrocopos 33: 79-122. Trier.
- SKET, B. (2005):** Biodiversität im Ökosystem Grundwasser oder was lebt denn so im Grundwasser ? — GWF Wasser – Abwasser 146 (7/8): 564-567, München
- STEENKEN, B. (1998):** Die Grundwasserfauna. Ein Vergleich zweier Grundwasserlandschaften in Baden-Württemberg — Umweltforschung in Baden-Württemberg: 1-160, Landsberg
- STERNBERG, A. (1997):** Limnoökologische Untersuchungen an zwei naturnahen Quellbiotopen in der Kuppenrhön bei Rasdorf, Landkreis Fulda (Hessen) — Diplomarbeit am Fachbereich Biologie/Chemie (Zoologie) der Universität Gesamthochschule Kassel: 1-163 + Anhang, Kassel
- STERNBERG, A. (1998):** Die Stelmücken (Limoniidae und Pediciidae, Diptera) zweier Waldquellbiotope in der Rhön (Hessen) und ihre Phänologie — Lauterbornia (32): 101-111, Dinkelscherben
- STERNBERG-HOLFELD, A. (2001):** Die Ephemeroptera-, Plecoptera- und Trichoptera-Emergenz zweier naturnaher Waldquellen in der Kuppenrhön (Hessen) — Lauterbornia (41): 1-22, Dinkelscherben

- STRÄTZ, C. (2001):** Rhön-Quellschnecke - Zeiger unbelasteter und naturbelassener Waldquellen. In: LWF-aktuell 29 (2001)
- STRÄTZ, C., KITTEL, K. (2011):** Die Verbreitung der Rhön-Quellschnecke *Bythinella compressa* (FRAUENFELD 1857) in Nordbayern. In: Mitt. dtsh. malakozool. Ges. 84 (2011): 1–10
- STRESEMANN, E. (1992):** Exkursionsfauna von Deutschland. Band 1 Wirbellose (ohne Insekten): 1-637, Berlin
- STRESEMANN, E. (1994a):** Exkursionsfauna von Deutschland. Band 2/1 Insekten - Erster Teil: 1-504, Jena, Stuttgart
- STRESEMANN, E. (1994b):** Exkursionsfauna von Deutschland. Band 2/2 Insekten - Zweiter Teil: 1-424, Jena, Stuttgart
- ZAENKER, S. (1996):** Zur Erfassung der hessischen Quellen- und Grundwasserfauna — Der Grottenolm. Mitteilungsheft des Höhlenforscherclubs Bad Hersfeld e.V., 7 (2/96): 4-9, Fulda
- ZAENKER, S. (2001):** Das Biospeläologische Kataster von Hessen — Abhandlungen zur Karst- und Höhlenkunde, 2001 (32): CD-ROM (Fortschreibung zum 12.04.2008), München
- ZAENKER, Stefan (2006):** Quellen in den Kernzonen des Biosphärenreservats : Belauscht und erforscht in der Heimat. In: Biosphärenreservat Rhön, Verwaltung Thüringen (Hrsg.): Mitteilungen aus dem Biosphärenreservat Rhön. Kaltensundheim, 2006 (Heft 11): 20–21
- ZAENKER, S. (2007):** Die Fauna in den Quellen der Wasserkuppe. In: Jenrich, Joachim (Hrsg.): Die Wasserkuppe : Ein Berg mit Geschichte. Fulda : Verlag Parzeller, 2007. – S. 57–58
- ZAENKER, S. (2007):** Ein "Urzeitkreb" aus der Rhön : Belauscht und erforscht in der Heimat. In: Biosphärenreservat Rhön, Verwaltung Thüringen (Hrsg.): Mitteilungen aus dem Biosphärenreservat Rhön. Kaltensundheim, 2007 (Heft 12): 28
- ZAENKER, S. (2012):** Quellenkartierung im Biosphärenreservat Rhön: Verknüpfung von Forschung und Naturschutzpraxis. In: Bundesamt für Naturschutz (BfN) (Hrsg.): Modellprojekte zur Erhaltung und nachhaltigen Nutzung der biologischen Vielfalt in den deutschen Biosphärenreservaten : Referate und Ergebnisse der Fachtagung "Best practice in den deutschen Biosphärenreservaten" an der Internationalen Naturschutzakademie Insel Vilm vom 1.-4. November 2010. Bonn - Bad Godesberg, 2012 (Naturschutz und Biologische Vielfalt, 126): 43–52
- ZAENKER, S. (2013):** Quellen im Park von Schloss Fasanerie – eine faunistische Betrachtung. In: Verein für Naturkunde in Osthessen e.V. (Hrsg.): Beiträge zur Naturkunde in Osthessen. Fulda : Michael Imhof Verlag, 2013 (50): 43–48
- ZAENKER, S. (2013):** Quellen und ihre Fauna im Umfeld des Roten Moores. In: Rhönklub e.V. (Hrsg.): Moore und ihre Bedeutung für die Rhön, 2013: 21–25
- ZAENKER, S. (2014):** Datenbank des Biospeläologischen Katasters von Hessen — unveröffentlicht: Fulda
- ZAENKER, S., REISS, M. (2004):** Quellenkartierung in der Gemeinde Stockheim/Unterfranken. Unveröffentlichter Untersuchungsbericht: 1-89, Fulda
- ZAENKER, S., REISS, M. (2005a):** Quellenkartierung im Biosphärenreservat Rhön (Kernzonen in Hessen). Unveröffentlichter Untersuchungsbericht: 1-378, Fulda
- ZAENKER, S., REISS, M. (2005b):** Quellenkartierung im Biosphärenreservat Rhön (Kernzonen in Thüringen). Unveröffentlichter Untersuchungsbericht: 1-144, Fulda
- ZAENKER, S., REISS, M. (2005c):** Quellenkartierung (2002 – 2005) im Nationalpark Kellerwald-Edersee. Unveröffentlichter Untersuchungsbericht: 1-666, Fulda
- ZAENKER, S., REISS, M. (2006a):** Quellenkartierung im Biosphärenreservat Rhön (Landecker und Steinkopf). Unveröffentlichter Untersuchungsbericht: 1-307, Fulda

- ZAENKER, S., REISS, M. (2006b):** Quellenkartierung im Biosphärenreservat Rhön (Birx, Oberweid, Unterweid). Unveröffentlichter Untersuchungsbericht: 1-293, Fulda
- ZAENKER, S., REISS, M. (2006c):** Quellenkartierung im Biosphärenreservat Rhön (Querenberg). Unveröffentlichter Untersuchungsbericht: 1-185, Fulda
- ZAENKER, S., REISS, M. (2007b):** Quellenkartierung im Biosphärenreservat Rhön (Weideflächen am Westhang der Langen Rhön). Unveröffentlichter Untersuchungsbericht: 1-373, Fulda
- ZAENKER, S., REISS, M. (2008c):** Quellenkartierung im Biosphärenreservat Rhön (Westhang der Wasserkuppe). Unveröffentlichter Untersuchungsbericht: 1-330, Fulda
- ZAENKER, S., REISS, M. (2009a):** Quellenkartierung im Biosphärenreservat Rhön (Auersberg bei Hilders). Unveröffentlichter Untersuchungsbericht: 1-323, Fulda
- ZAENKER, S., REISS, M. (2009b):** Quellenkartierung im Biosphärenreservat Rhön (NSG „Steinberg und Wein-Berg“ sowie östlicher Bauersberg). Unveröffentlichter Untersuchungsbericht: 1-384, Fulda
- ZAENKER, S., REISS, M. (2010):** Quellenkartierung im Biosphärenreservat Rhön (Auersberg bei Hilders – Teil 2). Unveröffentlichter Untersuchungsbericht: 1-335, Fulda
- ZAENKER, S., REISS, M. (2011a):** Quellenkartierung im Biosphärenreservat Rhön (Feldbach-Quellgebiet und Kaskadenschlucht). Unveröffentlichter Untersuchungsbericht: 1-342, Fulda
- ZAENKER, S., REISS, M. (2011b):** Quellenkartierung im Biosphärenreservat Rhön (Östlicher Rhönwald, Ellenbogen und Rhönkopf) - Unveröffentlichter Untersuchungsbericht: 1-134, Fulda
- ZAENKER, S., REISS, M. (2012a):** Quellenkartierung im Biosphärenreservat Rhön (Lahrbach bei Kaltenwestheim und Anfallweg bei Oberweid) - Unveröffentlichter Untersuchungsbericht: 1-64, Fulda
- ZAENKER, S., REISS, M. (2012b):** Quellenkartierung im Biosphärenreservat Rhön (Schwarzwald bei Wüstensachsen) - Unveröffentlichter Untersuchungsbericht: 1-330, Fulda
- ZAENKER, S., REISS, M. (2012c):** Quellenkartierung im Biosphärenreservat Rhön (Schmerbach-quellgebiet westlich von Andenhausen) - Unveröffentlichter Untersuchungsbericht: 1-77, Fulda
- ZAENKER, S., REISS, M. (2013a):** Quellenkartierung im Biosphärenreservat Rhön (Schwarzwald bei Wüstensachsen – Teil 2) - Unveröffentlichter Untersuchungsbericht im Auftrag der hessischen Verwaltungsstelle des Biosphärenreservats Rhön: 1-335, Fulda
- ZAENKER, S., REISS, M. (2013b):** Quellenkartierung im Biosphärenreservat Rhön (Horbel bei Empfertshausen) - Unveröffentlichter Untersuchungsbericht im Auftrag der thüringischen Verwaltungsstelle des Biosphärenreservats Rhön: 1-300, Fulda
- ZAENKER, S., STEINER, H. (2010):** Gutachten zur gesamthessischen Situation der Rhön-Quellschnecke (*Bythinella compressa*). Ein Beitrag zur Biodiversitätskonvention (CBD). – Gutachten im Auftrag von Hessen-Forst FENA Naturschutz. Landesverband für Höhlen- und Karstforschung Hessen e.V., Fulda.
- ZOLLHÖFER, J.M. (1997):** Quellen - die unbekanntesten Biotope: erfassen, bewerten, schützen. Teufen (Schweiz). (= Bristol Stiftungsserie; Band 6)
- ZOLLHÖFER, J.M. (1999):** Spring habitats in Northern Switzerland: habitat heterogeneity, zoobenthic communities, and colonization dynamics. Diss. ETH No. 13209 Zürich