



Landesverband
für Höhlen- und
Karstforschung
Hessen e. V.

Quellenkartierung im

Biosphärenreservat Rhön

(Landkrankenhauswald bei Haselstein und Teufelsberg bei Gersfeld)



im Auftrag der hessischen Verwaltungsstelle des
Biosphärenreservats Rhön (2018)

- Fauna
- Hydrologie
- Geologie
- Archäologie

Die *Rhön*
Einfach erhebend

Zitiervorschlag

ZAENKER, S. & REISS, M. (2018): Quellenkartierung im Biosphärenreservat Rhön (Landkrankenhauswald bei Haselstein und Teufelsberg bei Gersfeld) - Unveröffentlichter Untersuchungsbericht im Auftrag der hessischen Verwaltungsstelle des Biosphärenreservats Rhön: 1-342, Fulda

Abrufbar unter <https://www.rhoen.quellen-grundwasser.de/ergebnisse.html>

Inhaltsverzeichnis

	Seite
1. Einleitung	3
2. Allgemeine Ausführungen zur Quellenkartierung in der Rhön	3
3. Beschreibung der untersuchten Quellen sowie Maßnahmenvorschläge zur Verbesserung der Quellstandorte	4
3.1 Untersuchte Quellgebiete	4
3.2 Übersichtskarten, Kurzbeschreibung der Quellstandorte, Hinweise zur Gefährdung der Quellstandorte und Handlungsempfehlungen	4
3.2.1 Landkrankenhauswald bei Haselstein	5
3.2.2 Teufelsberg bei Gersfeld	9
3.3 Anmerkungen zum zoologischen Arteninventar der untersuchten Quellen	13
3.3.1 Liste der nachgewiesenen Taxa	14
3.4 Standard-Datenbögen, Objektfotos und Artenlisten	18
4. Zusammenfassung der Ergebnisse	337
5. Literaturverzeichnis	338

Anschriften der Verfasser

Landesverband für Höhlen- und Karstforschung Hessen e.V.

- Stefan ZAENKER, Königswarter Straße 2a, 36039 Fulda
- Dr. Martin REISS, Großseelheimer Str. 33 a, 35039 Marburg

Bildnachweis:

Titelfoto links: Teufelsbergquelle 34 / Titelfoto rechts: Quellgebiet am Teufelsberg

Foto auf Seite 13 (Bergmolch) von Christian ZAENKER; alle weiteren Fotos von Stefan ZAENKER.

Karten und Diagramme von Christian ZAENKER.

Kartendarstellung auf der Grundlage von Daten des Hessischen Landesamtes für Naturschutz, Umwelt und Geologie, Wiesbaden.

1. Einleitung

Im Auftrag der hessischen Verwaltungsstelle des Biosphärenreservats Rhön wurden im Jahr 2018 die Quellgebiete im Landkrankenhauswald bei Haselstein und am Teufelsberg bei Gersfeld untersucht. Insgesamt konnten dort 108 Quellaustritte aufgesucht und kartiert werden. Der Schwerpunkt der Kartierung lag dabei in der Kennzeichnung der faunistischen Besiedelung der Quellen, über die auch Aussagen zum Zustand des Quellbiotops getroffen werden können. Daneben wurden physikalische Parameter (Temperatur, pH-Wert, Leitfähigkeit) gemessen und das Pflanzenvorkommen an den Quellen erfasst.

Die Kartierungsarbeiten wurden vom Landesverband für Höhlen- und Karstforschung Hessen e.V. (Sabine BRACK, Peter JORDAN, Gernot LANG, Silke LANG, Kati RIEL, Annette ZAENKER, Christian ZAENKER und Stefan ZAENKER) durchgeführt. Unterstützt wurden die Feldarbeiten von Jan KNITTEL und Joachim WALTER (Biosphärenreservat Rhön), sowie Rainer MAUS (Hessen-Forst Forstamt Burghaun).

2. Allgemeine Ausführungen zur Quellenkartierung in der Rhön

Derzeit sind im Naturraum Rhön 3.229 Quellen kartiert (Stand: September 2018). Damit dürfte die Rhön weiterhin das am besten untersuchte Mittelgebirge Europas sein. Auf die einzelnen Bundesländer verteilen sich die Untersuchungsobjekte wie folgt:

Hessen	2.213 Quellen	[= 68,5 %]
Thüringen	541 Quellen	[= 16,8 %]
Bayern	475 Quellen	[= 14,7 %]

Faunistisch konnten bislang insgesamt 2.145 Taxa nachgewiesen werden.

Bezüglich der allgemeinen Ausführungen zur Bedeutung der Quellen, dem Quellschutz, wichtigen Standortfaktoren, den Untersuchungsmethoden, der Beweidungsproblematik sowie der Tier- und Pflanzenwelt der kleinräumigen Quelllebensräume wird auf die in den Jahren 2005 bis 2018 für das Biosphärenreservat Rhön erstellten Gutachten verwiesen (vgl. Tz. 5).

Eine aktuelle Übersicht zur Quellenkartierung in der Rhön findet sich im Internet unter der Adresse:

<https://www.rhoen.quellen-grundwasser.de>



Abb.: Laubmoos im Landkrankenhauswald

3. Beschreibung der untersuchten Quellen sowie Maßnahmenvorschläge zur Verbesserung der Quellstandorte

3.1 Untersuchte Quellgebiete

Insgesamt wurden im Landkrankenhaus und am Teufelsberg 108 Quellen kartiert und untersucht. Die Quellen wurden in das Biospeläologische Kataster des Landesverbandes für Höhlen- und Karstforschung Hessen e.V. aufgenommen. Die in den folgenden Aufstellungen vom Höhlenkataster Hessen vergebene Katasternummer setzt sich aus der Kartenummer der topographischen Karte 1:25.000 und der laufenden Nummer der Quelle bei der Quellenkartierung zusammen.

3.2 Übersichtskarten, Kurzbeschreibung der Quellstandorte, Hinweise zur Gefährdung der Quellstandorte und Handlungsempfehlungen

Nach § 30 Abs. 2 Nr. 2 des Gesetzes über Naturschutz und Landschaftspflege (Bundesnaturschutzgesetz - BNatSchG) handelt es sich bei Quellbereichen um gesetzlich geschützte Biotop. Handlungen, die zu einer Zerstörung oder einer sonstigen erheblichen Beeinträchtigung dieser Biotop führen können, sind verboten.

Da bei den untersuchten Quellen die Gefährdungen zumeist durch Forstwirtschaft verursacht sind, sollen hier nochmal die wichtigsten Aspekte und Handlungsempfehlungen dargestellt werden:

Quellen in Nadelholzbeständen sind zumeist besonders beeinträchtigt. So führt beispielsweise die Bestockung mit Fichten zu einer starken Veränderung des ursprünglichen Zustands der Quelle. Der Quellbereich ist das ganze Jahr hindurch beschattet, da Fichten immer Nadeln tragen, auch wenn diese sich erneuern und alte Nadeln abfallen. Die Quellvegetation stirbt aufgrund der starken Beschattung ab. Außerdem werden die Strukturen der Quelle mit Nadeln bedeckt. Beim Abbau der Nadeln entstehen Huminsäuren, die zur Versauerung des Quellwassers und des Bodens im Quellumfeld führen. Eine Folgewirkung der Bodenversauerung ist zudem die Freisetzung bzw. Mobilisierung von zuvor in Tinmineralen festgelegten Schwermetallen. Diese können vermehrt durch den Interflow (Bodenwasser) im Quellwasser auftreten und zu einer Beeinträchtigung der Wasserqualität führen. Neben diesen Nachteilen entziehen Fichtenbestände ganzjährig Wasser aus dem Boden und geben dieses auch ganzjährig über die Verdunstung an die Atmosphäre ab. Dieses Wasser steht damit nicht der Grundwasserneubildung zur Verfügung, was gegebenenfalls Auswirkung auf die Quellschüttung haben kann.

Als biotopverbessernde Maßnahme ist hier die Entnahme von Fichtenbeständen aus den unmittelbaren Quellbereichen sinnvoll. Es sollte ein Waldumbau hin zu einem Laubwald erfolgen und darauf geachtet werden, dass die Quellstandorte nicht plötzlich und vollständig freigestellt werden, damit im Hinblick auf die kaltstenothermen Quellorganismen eine dauerhafte Beschattung gewährleistet ist. Wenn man unter Waldumbau eine Änderung der Bestockung, d.h. ein Ersetzen von Nadelbäumen durch standorttypische (Laub-)Baumarten (auch Initialbepflanzungen) versteht, führt dies zu einer temporären Belichtung der Quellbereiche, die in einem zudem natürlichen Wald durch Umstürzen alter Bäume ein natürlicher Prozess ist und so nur geringe Auswirkung auf die Quellorganismen hat.

Immer wieder werden Quellen durch die Forstwirtschaft beeinträchtigt. Dies geschieht zumeist durch Baumfällungen und Rückarbeiten, die zu einer nachhaltigen Schädigung des Quellumfeldes führen können. Eine mechanische Belastung von Waldböden durch forstwirtschaftliche Maschinen und Fahrzeuge sollte in einem Mindestradius von 100 Metern um den Quellaustritt vermieden werden. Die Bodenverdichtung führt zu einer Abnahme des Porenvolumens, was die Infiltrationskapazität (Niederschlag) verringert. Bestehende Rückegassen durch Quellbereiche müssen verlegt oder stillgelegt werden. Im Bereich des Biosphärenreservats Rhön hat es sich bewährt, Quellbereiche mit blauen Wellenlinien zu kennzeichnen, damit die Forstwirtschaft diese Bereiche aussparen kann. Im Bereich des Landkrankenhauswaldes wurde diese Kennzeichnung – nach Absprache mit dem zuständigen Forstamt Burghaun – bereits während der Quellenkartierung vorgenommen. Quellaustritte im Bereich von Forstwegen sind bei Wegarbeiten besonders zu berücksichtigen. Jede Beeinträchtigung zum Beispiel durch Grabenräumung oder Holzlagerung in Quellbereichen hat eine extrem negative Auswirkung auf die Biotop.

3.2.1 Landkrankenhauswald bei Haselstein

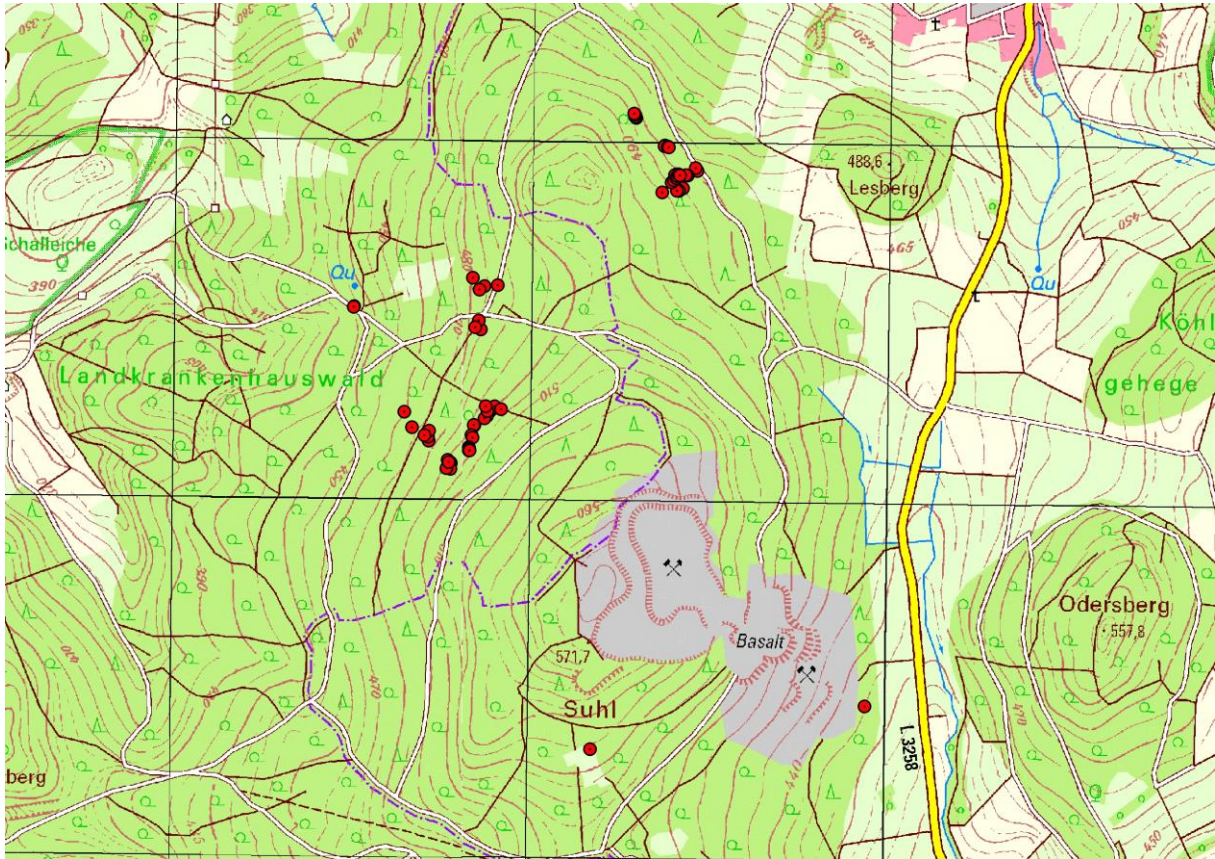


Abb.: Lage der untersuchten Quellen (Gesamtübersicht)

Das untersuchte Quellgebiet liegt östlich von Hünfeld im Landkreis Fulda in den Gemeinden Hünfeld und Haselstein im Naturraum „Milseburger Kuppenrhön“ (Vorder- und Kuppenrhön).

Die 66 untersuchten Quellaustritte liegen auf einer Meereshöhe von 437 bis 535 m NN. Geologisch entspringen die Quellen aus Lösslehm, aus dem Mittleren Keuper und aus dem Basalt.

Bei den Untersuchungen im April 2018 ergaben sich pH-Werte von 5,3 bis 7,9. Der Mittelwert der festgestellten pH-Werte liegt bei 6,204. Die elektrische Leitfähigkeit lag zwischen 38 und 922 $\mu\text{S}/\text{cm}$ bei einem Mittelwert von 201 $\mu\text{S}/\text{cm}$. Es wurden Wassertemperaturen von 3,0 bis 10,8 °C, bei einem Mittelwert von 6,15 °C gemessen.

85 % der Quellen fließen ständig oder werden zumindest als ständig feucht eingestuft.

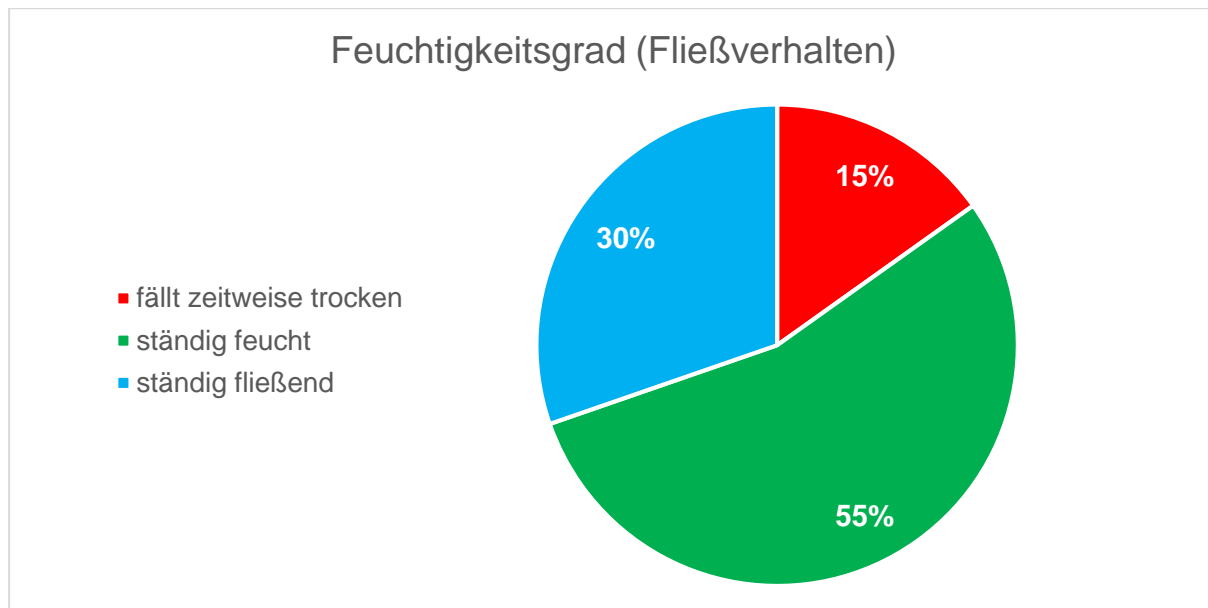


Abb.: Fließverhalten der untersuchten Quellen

Bei 96 % der untersuchten Quellen handelt es sich um Sickerquellen, 3 % der Quellen können zumindest teilweise als Sturzquellen bezeichnet werden. Eine Quelle war zum Zeitpunkt der Untersuchung noch teilweise gefasst. Das Drainagerohr wurde zwischenzeitlich vom Forstamt entfernt.

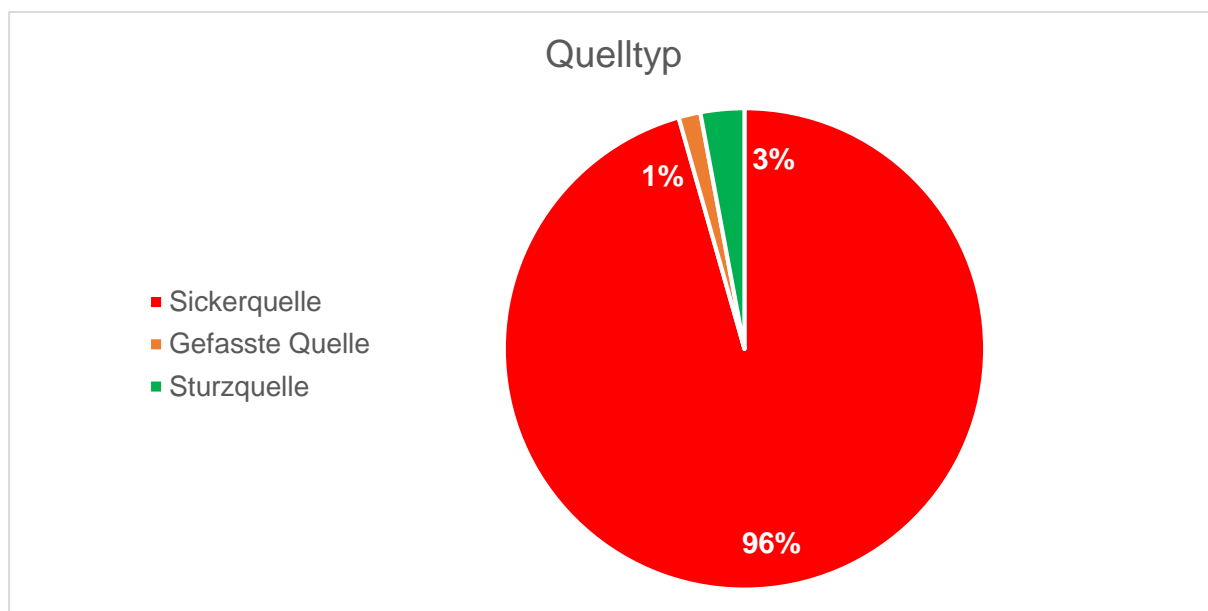


Abb.: Quelltypen im Landkrankenhauswald

98 % der untersuchten Quellen liegen im Wald. Nur eine Quelle liegt auf einer Waldwiese.

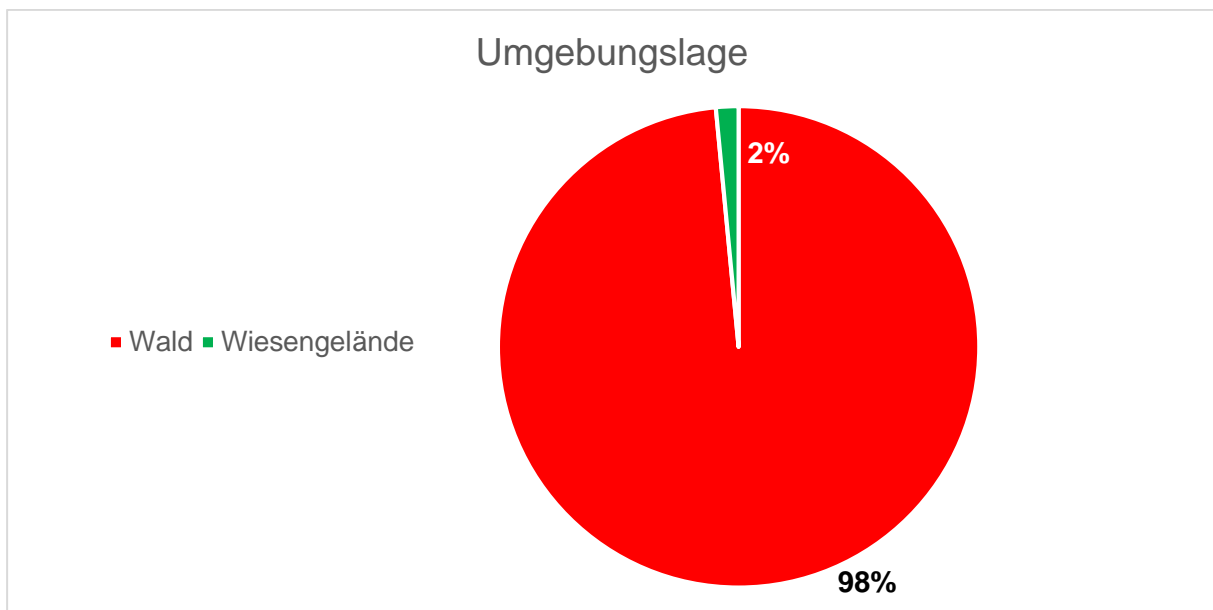


Abb.: Umgebungslage der untersuchten Quellen

Einige der Quellen sind mehr oder weniger stark durch forstwirtschaftliche Nutzung im Quellbereich oder im Umfeld der Quellen gefährdet. Die Handlungsempfehlungen zur Verbesserung bzw. zum Schutz dieser Standorte sind unter Tz. 3.2 dargestellt. Die festgestellte Quellfassung wurde nach Abschluss der Kartierung vollständig zurückgebaut.

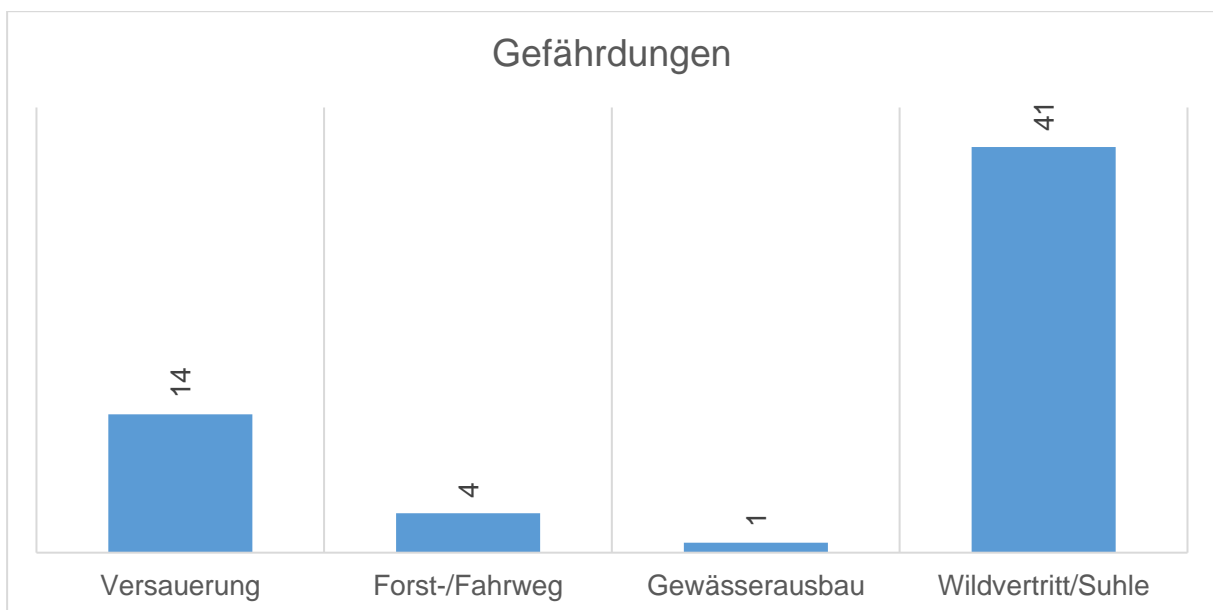


Abb.: Festgestellte Gefährdungen bei den Quellen im Landkrankenhauswald

Hinweise auf Standorte mit besonderen Artvorkommen:

(Rhön-Quellschnecke *Bythinella compressa* / Alpenstrudelwurm *Crenobia alpina* / Höhlenflohkrebs *Niphargus schellenbergi* & *Niphargus spec.* / Vierkant-Quellköcherfliege *Crunoecia irrorata*)

Quelle	<i>Bythinella</i>	<i>Crenobia</i>	<i>Niphargus</i>	<i>Crunoecia</i>
5324/Q-949 Quelle 1 im Landkrankenhauswald	-	-	X	X
5324/Q-950 Quelle 2 im Landkrankenhauswald	-	-	X	-
5325/Q-801 Quelle 4 im Landkrankenhauswald	-	-	X	-
5325/Q-802 Quelle 5 im Landkrankenhauswald	-	-	X	-
5325/Q-811 Quelle 14 im Landkrankenhauswald	-	-	X	-
5325/Q-813 Quelle 16 im Landkrankenhauswald	-	-	X	-
5325/Q-814 Quelle 17 im Landkrankenhauswald	-	-	X	-
5325/Q-815 Quelle 18 im Landkrankenhauswald	-	-	X	-
5325/Q-816 Quelle 19 im Landkrankenhauswald	-	-	X	-
5325/Q-817 Quelle 20 im Landkrankenhauswald	-	-	X	-
5325/Q-835 Quelle 11 westlich des Lesbergs	-	-	-	X
5325/Q-838 Quelle 14 westlich des Lesbergs	-	-	-	X
5325/Q-839 Quelle 15 westlich des Lesbergs	-	-	-	X
5325/Q-841 Quelle 17 westlich des Lesbergs	-	-	X	-
5325/Q-842 Quelle 18 westlich des Lesbergs	-	-	-	X
5325/Q-843 Quelle 19 westlich des Lesbergs	-	-	X	-
5325/Q-845 Quelle 21 westlich des Lesbergs	X	-	-	X
5325/Q-848 Quelle 24 westlich des Lesbergs	X	-	-	-
Summen	2	0	12	6

3.2.2 Teufelsberg bei Gersfeld

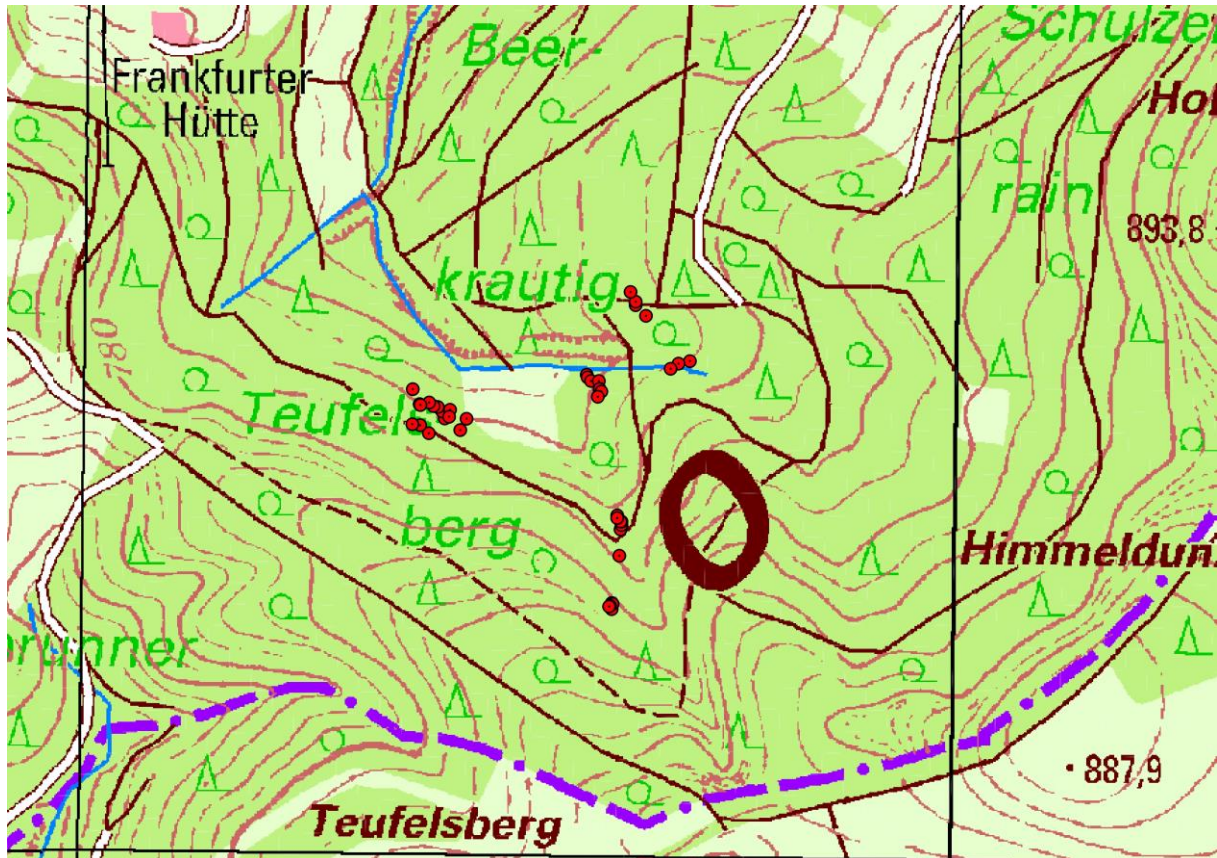


Abb.: Lage der untersuchten Quellen (Gesamtübersicht)

Das untersuchte Quellgebiet liegt südwestlich der Stadt Gersfeld (Rhön) im Landkreis Fulda zwischen Simmelsberg und Himmeldunkberg im Naturraum „Dammersfeldrücken“ (Hohe Rhön).

Die 42 untersuchten Quellaustritte liegen auf einer Meereshöhe von 753 bis 824 m NN. Geologisch entspringen die Quellen aus dem Mittleren und Oberen Buntsandstein, dem Unteren Muschelkalk und dem Basalt. In einer Vielzahl der Quellen konnten Kalktuffbildungen festgestellt werden. Das Quellgebiet setzt sich mit zahlreichen, bisher nicht untersuchten, Quellen fort.

Bei den Untersuchungen im April 2018 ergaben sich pH-Werte von 5,4 bis 7,8. Der Mittelwert der festgestellten pH-Werte liegt bei 7,153. Die elektrische Leitfähigkeit lag zwischen 53 und 513 $\mu\text{S}/\text{cm}$ bei einem Mittelwert von 283 $\mu\text{S}/\text{cm}$. Es wurden Wassertemperaturen von 2,0 bis 7,2 °C, bei einem Mittelwert von 4,23 °C gemessen.

98 % der Quellen fließen ständig oder werden zumindest als ständig feucht eingestuft.

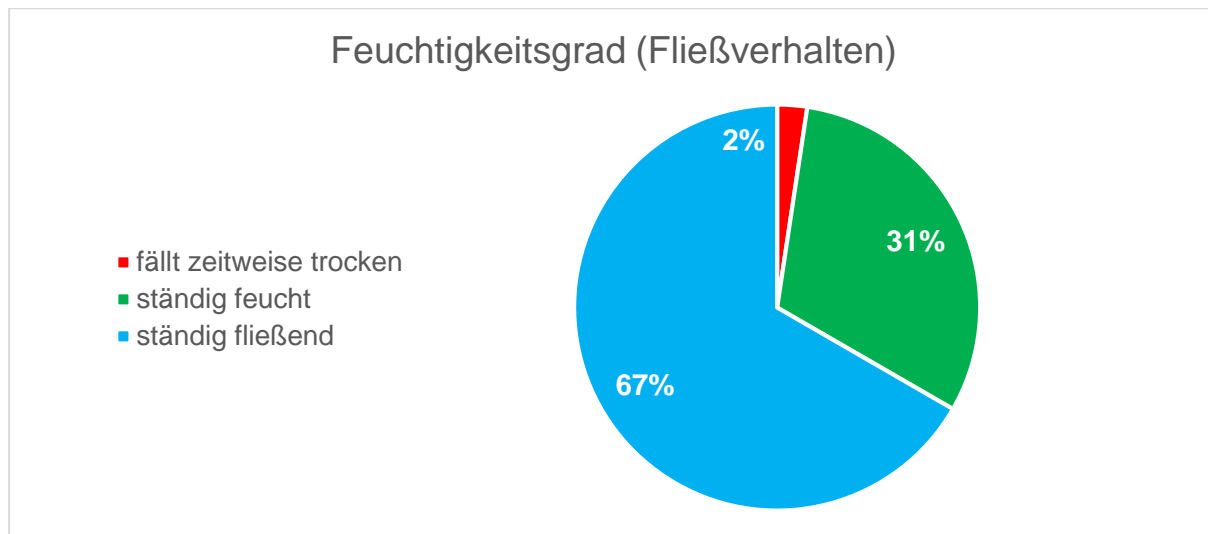


Abb.: Fließverhalten der untersuchten Quellen

Bei 66 % der untersuchten Quellen handelt es sich um Sickerquellen, 34 % der Quellen können zumindest teilweise als Sturzquellen bezeichnet werden. Quellfassungen wurden keine festgestellt.

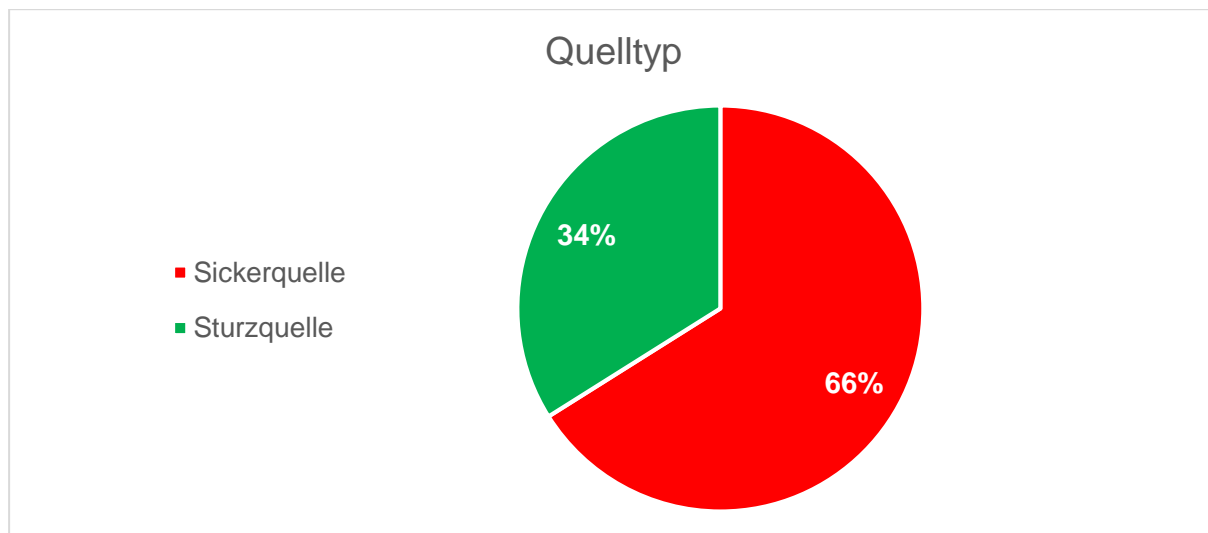


Abb.: Quelltypen im Quellgebiet des Teufelsbergs

Alle untersuchten Quellen liegen im Wald.

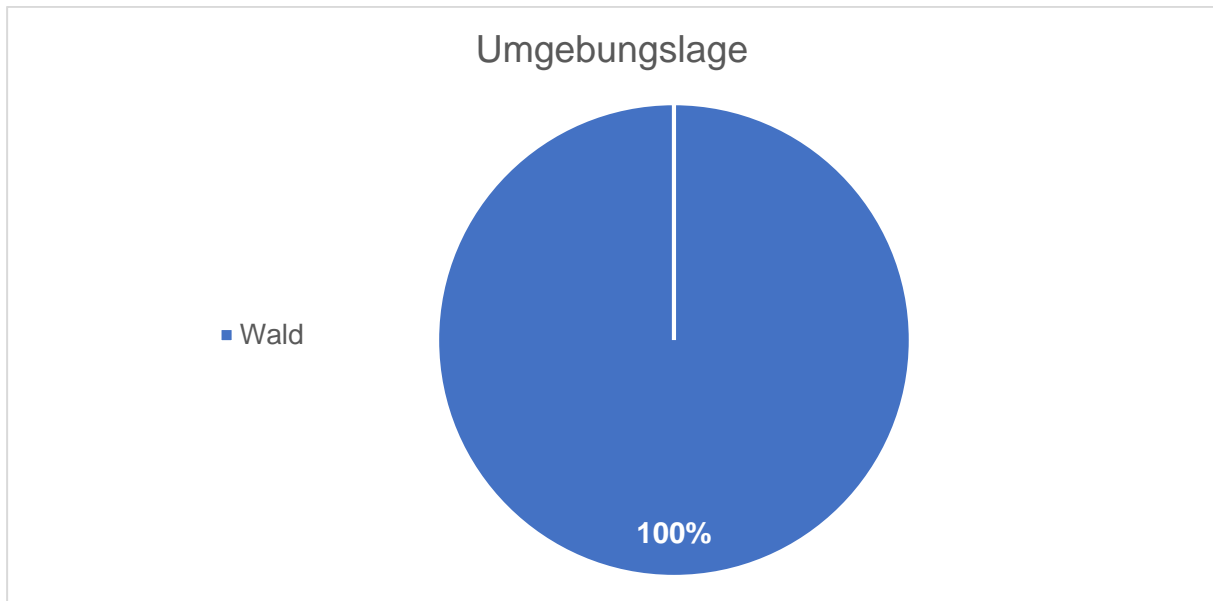


Abb.: Umgebungslage der untersuchten Quellen

Einige der Quellen sind mehr oder weniger stark durch forstwirtschaftliche Nutzung im Quellbereich oder im Umfeld der Quellen gefährdet. Die Handlungsempfehlungen zur Verbesserung bzw. zum Schutz dieser Standorte sind unter Tz. 3.2 dargestellt.

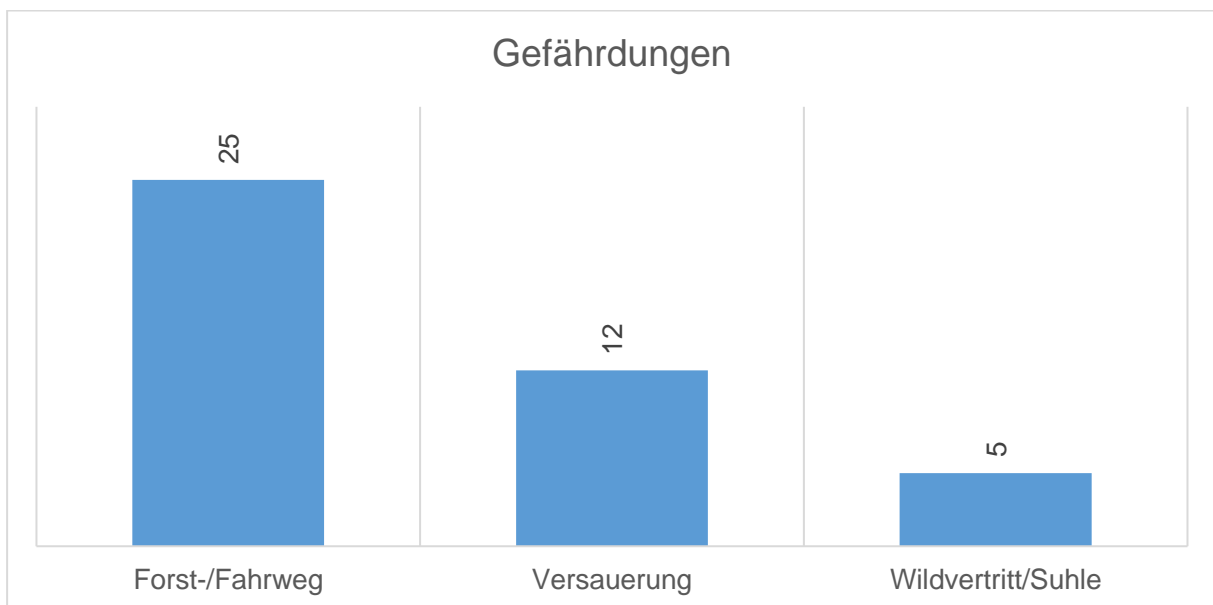


Abb.: Festgestellte Gefährdungen bei den Quellen im Quellgebiet des Teufelsbergs

Hinweise auf Standorte mit besonderen Artvorkommen:

(Rhön-Quellschnecke *Bythinella compressa* / Alpenstrudelwurm *Crenobia alpina* / Höhlenflohkrebs *Niphargus schellenbergi* & *Niphargus spec.* / Vierkant-Quellköcherfliege *Crunoecia irrorata*)

Quelle	<i>Bythinella</i>	<i>Crenobia</i>	<i>Niphargus</i>	<i>Crunoecia</i>
5525/Q-400 Teufelsbergquelle 31	-	X	-	-
5525/Q-401 Teufelsbergquelle 32	-	X	-	-
5525/Q-403 Teufelsbergquelle 34	X	-	-	X
5525/Q-404 Teufelsbergquelle 35	X	-	-	-
5525/Q-407 Teufelsbergquelle 38	X	-	-	-
5525/Q-408 Teufelsbergquelle 39	X	-	-	-
5525/Q-409 Teufelsbergquelle 40	X	-	-	-
5525/Q-410 Teufelsbergquelle 41	X	X	-	-
5525/Q-411 Beerkrautigquelle 1	-	-	X	-
5525/Q-415 Beerkrautigquelle 5	X	-	-	-
5525/Q-416 Beerkrautigquelle 6	-	-	-	X
5525/Q-417 Beerkrautigquelle 7	X	-	X	X
5525/Q-576 Teufelsbergquelle 7	X	X	X	X
5525/Q-577 Teufelsbergquelle 8	X	-	X	X
5525/Q-578 Teufelsbergquelle 9	X	X	-	-
5525/Q-579 Teufelsbergquelle 10	X	X	X	X
5525/Q-580 Teufelsbergquelle 11	X	X	-	X
5525/Q-581 Teufelsbergquelle 12	X	-	-	-
5525/Q-582 Teufelsbergquelle 13	X	-	-	-
5525/Q-583 Teufelsbergquelle 14	X	X	-	X
5525/Q-584 Teufelsbergquelle 15	X	-	-	X
5525/Q-585 Teufelsbergquelle 16	X	-	-	-
5525/Q-586 Teufelsbergquelle 17	X	-	-	X
5525/Q-588 Teufelsbergquelle 19	-	X	-	-
5525/Q-589 Teufelsbergquelle 20	-	X	-	-
5525/Q-590 Teufelsbergquelle 21	-	X	X	-
5525/Q-591 Teufelsbergquelle 22	X	X	-	X
5525/Q-592 Teufelsbergquelle 23	X	X	-	-
5525/Q-593 Teufelsbergquelle 24	-	-	X	-
5525/Q-594 Teufelsbergquelle 25	-	-	X	-
5525/Q-595 Teufelsbergquelle 26	X	X	X	X
5525/Q-597 Teufelsbergquelle 28	X	X	-	X
5525/Q-598 Teufelsbergquelle 29	-	X	-	-
Summen	23	16	9	13

3.3 Anmerkungen zum zoologischen Arteninventar der untersuchten Quellen

Alle zoologischen Funde wurden so weit wie möglich durch den Erstautor vorbestimmt. Die gesammelten Exemplare wurden anschließend an Experten weitergeleitet. Eine genaue Artbestimmung verschiedener Tiergruppen kann im Einzelfall aber mehrere Jahre dauern. Die Bestimmung der Spinnen (Araneae) wurde bereits durch Theo BLICK (Hummeltal) vorgenommen.

Insgesamt konnten bei den Vorbestimmungen 196 Taxa unterschieden werden. Die genaue Aufstellung der gefundenen Taxa zum derzeitigen Stand der Bestimmungen ergibt sich aus der Taxaliste (Tz. 3.3.1).

Die gute Qualität der unbeeinträchtigten Quellen ist durch den Nachweis verschiedener Leitarten dokumentiert. So wurden Grundwasser besiedelnde Arten (z.B. Muschel- und Ruderfußkrebse) gefunden. Grundwasserflohkrebse der Gattung *Niphargus* wurden in 22 der untersuchten Quellen festgestellt. Die Funde sprechen für ein weitgehend intaktes Ökosystem im Grundwasserkörper des Biosphärenreservats.

Die endemisch nur in der Rhön und im Vogelsberg sowie in den angrenzenden Randbereichen des Spessarts und des Fulda-Haune-Tafellandes vorkommende Rhön-Quellschnecke (*Bythinella compressa*) konnte in 25 Quellen festgestellt werden. Es sollte daher alles dafür getan werden, den bisherigen Zustand der Quellen zu erhalten oder zu verbessern.

In 16 der untersuchten Quellen wurde der Alpenstrudelwurm (*Crenobia alpina*) gefunden. Die Art gilt als Glazialrelikt und ist im Saprobienindex für die Gewässergüte ein Anzeiger für absolut sauberes Wasser. Als krenobionte Art gilt die Köcherfliege *Crunoecia irrorata*, deren Larven in 19 der kartierten Quellen nachgewiesen wurden.



Abb.: Bergmolch-Männchen in Wassertracht

3.3.1 Liste der nachgewiesenen Taxa

- Annelida** (Gliederwürmer, Ringelwürmer)
 Clitellata (Gürtelwürmer)
 Oligochaeta (Wenigborster)
 Lumbricidae (Regenwürmer)
 Eiseniella tetraedra (Wasser-Regenwurm)
- Arthropoda** (Gliederfüßer)
 Arachnida (Spinnentiere)
 Acari (Milben)
 Halacaridae (Meeresmilben)
 Ixodidae (Schildzecken)
 Ixodes sp.
 Trombididae
 Trombidium holosericeum (Rote Samtmilbe)
 Gamasida (Laufmilben, Raubmilben)
 Hydrachnidia (Süßwassermilben)
 Hydrovolziidae
 Hydrovolzia placophora
 Oribatida (Hornmilben)
 Phthiracaridae (Hornmilben)
Araneae (Spinnen, Webespinnen, Weberspinnen)
 Agelenidae (Trichterspinnen)
 Coelotes sp.
 Histopona torpida (Waldtrichterspinne)
 Inermocoelotes inermis (Kleine Bodentrichterspinne)
 Clubionidae (Sackspinnen)
 Clubiona comta (Kleine Herzfleck-Sackspinne)
 Clubiona sp.
 Hahniidae (Bodenspinnen)
 Antistea elegans (Moor-Bodenspinne)
 Hahnia pusilla (Behaarte Bodenspinne)
 Linyphiidae (Zwerg- und Baldachinspinnen)
 Bathyphantes nigrinus (Schwarze Zwergbaldachinspinne)
 Bathyphantes similis
 Bathyphantes sp.
 Diplocephalus helleri
 Diplocephalus latifrons
 Diplocephalus permixtus
 Diplostyla concolor
 Enoplognatha ovata-Gruppe
 Erigonella hiemalis
 Erigoninae sp.
 Hilaira excisa
 Linyphia sp.
 Linyphiinae sp.
 Microneta viaria
 Oedothorax agrestis
 Saloca diceros
 Tenuiphantes mengei (Menges Zartweberin)
 Tenuiphantes sp.
 Tenuiphantes tenebricola (Dunkle Zartweberin)
 Walckenaeria cucullata
 Walckenaeria cuspidata
 Lycosidae (Wolfspinnen)
 Pardosa amentata (Dunkle Wolfspinne)
 Pardosa lugubris (Trauerwolfspinne)
 Piratula hygrophila/uliginosa
 Pisauridae (Jagdspinnen)
 Pisaura mirabilis (Raubspinne)
 Salticidae (Springspinnen)
 Ballus chalybeius (Laubspringspinne)
 Sparassidae (Riesenkrabbenspinnen)
 Micrommata virescens (Grüne Huschspinne)
 Tetragnathidae (Streckerspinnen)
 Metellina mengei/segmentata (Kleine Herbstspinne oder Herbstspinne)
 Metellina merianae (Kleine Höhlenspinne)
 Pachygnatha listeri (Listers Dickkiefer-Spinne)
 Tetragnatha sp.

- Theridiidae** (Kugelspinnen)
 - Anelosimus* sp.
 - Enoplognatha ovata*-Gruppe
 - Episinus angulatus*
 - Neottiura bimaculata* (Zweifleckige Kugelspinne)
 - Paidiscura pallens* (Blasse Kugelspinne)
- Thomisidae** (Krabbenspinnen)
 - Ozyptila* sp.
 - Xysticus* sp.
- Opiliones** (Afterspinnen, Kanker, Weberknechte)
 - Nemastomatidae** (Fadenkanker)
 - Nemastoma lugubre* (Östlicher Silberflekkanker)
 - Phalangiidae** (Echte Weberknechte, Schneider)
- Pseudoscorpiones** (Afterscorpione, Mooskorpione, Pseudoscorpione)
 - Neobisiidae**
 - Neobisium* sp.
- Crustacea** (Krebse, Krebstiere)
 - Amphipoda** (Flohkrebse)
 - Gammaridae**
 - Gammarus fossarum* (Bachflohkrebs)
 - Gammarus pulex* (Süßwasserflohkrebs)
 - Gammarus* sp.
 - Niphargidae**
 - Niphargus schellenbergi* (Schellenberg-Grundwasserkrebs)
 - Niphargus* sp. (Grundwasserkrebs)
 - Copepoda** (Ruderfußkrebse)
 - Cyclopidae** (Hüpfelinge)
 - Harpacticoida** (Raupenhüpfelinge)
 - Isopoda** (Asseln)
 - Armadillidiidae** (Kugelasseln, Rollasseln)
 - Ligiidae**
 - Ligidium hypnorum* (Sumpfassel)
 - Trichoniscidae** (Zwergasseln)
 - Trichoniscus* sp.
- Insecta** (Insekten)
 - Ostracoda** (Muschelkrebse)
 - Coleoptera** (Käfer)
 - Carabidae** (Laufkäfer)
 - Leistus ferrugineus* (Gewöhnlicher Bartläufer)
 - Pterostichus burmeisteri* (Kupfriger Grabläufer)
 - Coccinellidae** (Kugelkäfer, Marienkäfer)
 - Curculionidae** (Rüsselkäfer, Rüssler)
 - Dytiscidae** (Echte Schwimmkäfer, Schwimmkäfer)
 - Agabus guttatus*
 - Hydroporinae* sp.
 - Geotrupidae** (Dungkäfer, Mistkäfer)
 - Hydraenidae** (Langtaster, Langtasterwasserkäfer)
 - Hydrophilidae** (Wasserfreunde, Wasserkäfer)
 - Anacaena* sp.
 - Helophorus* sp.
 - Ptiliidae** (Haarflügler, Federflügler)
 - Scirtidae** (Jochkäfer, Sumpfkäfer)
 - Staphylinidae** (Kurzflügelkäfer, Kurzflügler, Raubkäfer, Raubkurzkäfer)
 - Collembola** (Springschwänze)
 - Dermaptera** (Ohrenkriecher, Ohrlitzen, Ohrwürmer)
 - Diplura** (Doppelschwänze)
 - Diptera** (Zweiflügler)
 - Brachycera** (Fliegen)
 - Dolichopodidae** (Langbeinfliegen)
 - Drosophilidae** (Essigfliegen, Fruchtfliegen, Taufliegen)
 - Empididae** (Tanzfliegen)
 - Clinocera* sp.
 - Lauxaniidae** (Faulfliegen, Polierfliegen, Schmalfliegen)
 - Lonchopteridae** (Lanzenfliegen)
 - Opomyzidae** (Sattfliegen, Wiesenfliegen)
 - Phoridae** (Buckelfliegen, Randnervfliegen, Rennfliegen)
 - Sphaeroceridae** (Dungfliegen)
 - Stratiomyidae** (Waffenfliegen)

- Nematocera** (Mücken)
- Cecidomyiidae** (Gallmücken)
 - Ceratopogonidae** (Bartmücken, Gnitzen)
 - Bezzia* sp.
 - Chironomidae** (Schwarmmücken, Schwarzmücken, Zuckmücken)
 - Tanypodinae* sp.
 - Dixidae** (Doppeladermücken, Meniskusmücken, Tastermücken)
 - Dixa* sp.
 - Limoniidae** (Stelzmücken, Sumpfmücken)
 - Rhypholophus* sp.
 - Mycetophilidae** (Pilzmücken)
 - Opomyza* sp.
 - Pediciidae** (Sumpfmücken)
 - Dicranota* sp.
 - Pedicia rivosa*
 - Psychodidae** (Schmetterlingsmücken)
 - Ptychopteridae** (Faltenmücken)
 - Ptychoptera* sp.
 - Sciaridae** (Trauermücken)
 - Simuliidae** (Kriebelmücken)
 - Thaumaleidae** (Dunkelmücken)
 - Thaumalea* sp.
 - Tipulidae** (Erdschnaken, Pferdeschnaken, Schnaken)
 - Tipula (Savtshenkia)* sp.
- Ensifera** (Langfühlerschrecken)
- Tettigoniidae** (Singschrecken)
 - Pholidoptera griseoptera* (Gewöhnliche Strauchschrecke)
- Ephemeroptera** (Eintagsfliegen)
- Heptageniidae**
 - Electrogena lateralis*
- Heteroptera** (Wanzen)
- Homoptera** (Gleichflügler, Pflanzensauger)
- Aphidina** (Blattläuse)
 - Auchenorrhyncha** (Zikaden)
- Hymenoptera** (Hautflügler)
- Apocrita** (Wespen)
- Lepidoptera** (Schmetterlinge)
- Geometridae** (Spanner)
- Neuroptera** (Echte Netzflügler, Hafte, Plattflügler)
- Chrysopidae** (Florfliegen, Goldaugen)
- Plecoptera** (Steinfliegen, Uferfliegen)
- Leuctridae**
 - Leuctra* sp. (Nadel-Steinfliege)
 - Nemouridae**
 - Amphinemura* sp. (Vielkiemige Uferfliege)
 - Nemoura* sp.
 - Protonemura auberti*
 - Protonemura* sp. (Sechskiemige Uferfliege)
- Trichoptera** (Köcherfliegen)
- Beraeidae**
 - Lepidostomatidae**
 - Crunoecia irrorata* (Vierkant-Quellköcherfliege)
 - Polycentropodidae** (Netz-Köcherfliegen)
 - Sericostomatidae**
 - Sericostoma* sp.
- Myriapoda** (Tausendfüßer, Tausendfüßler, Vielfüßer)
- Chilopoda** (Hundertfüßer, Hundertfüßler)
 - Lithobiidae** (Steinläufer)
 - Lithobius* sp.
 - Diplopoda** (Doppelfüßer, Doppelfüßler)
 - Craspedosomidae**
 - Glomeridae** (Saftkugler)
 - Glomeris marginata* (Gemeiner Saftkugler)
 - Glomeris* sp.
 - Julidae** (Schnurfüßer)
 - Tachypodoiulus niger* (Schwarzer Schnurfüßer)

- Mollusca** (Weichtiere)
- Bivalvia** (Muscheln)
 - Eulamellibranchiata** (Blattkiemer, Lamellenkiemer)
 - Sphaeriidae** (Erbsenmuscheln, Kugelmuscheln)
 - Pisidium* sp. (Erbsenmuschel)
 - Gastropoda** (Schnecken)
 - Basommatophora** (Süßwasserlungenschnecken, Wasserlungenschnecken)
 - Carychiidae** (Zwerghornschnellen)
 - Carychium* sp.
 - Carychium tridentatum* (Schlanke Zwerghornschnelle)
 - Lymnaeidae** (Schlammschnellen)
 - Galba truncatula* (Kleine Sumpfschnelle)
 - Radix* sp. (Schlammschnelle)
 - Neotaenioglossa**
 - Hydrobiidae** (Wasserdeckelschnellen)
 - Bythinella compressa* (Rhön-Quellschnelle)
 - Stylommatophora** (Landlungenschnecken)
 - Arionidae** (Wegschnellen)
 - Boettgeriidae** (Wurmnacktschnellen)
 - Boettgerilla pallens* (Wurmnacktschnelle)
 - Bradybaenidae** (Strauchschnellen)
 - Fruticola fruticum* (Genabelte Strauchschnelle)
 - Clausiliidae** (Schließmundschnellen)
 - Alinda biplicata* (Gemeine Schließmundschnelle)
 - Cochlicopidae** (Achatschnellen)
 - Azeca goodalli* (Bezante Achatschnelle)
 - Cochlicopa* sp.
 - Enidae** (Turmschnellen)
 - Ena montana* (Bergturmschnelle)
 - Helicidae** (Schnirkelschnellen)
 - Arianta arbustorum* (Baumschnelle)
 - Hygromiidae** (Laubschnellen)
 - Monachoides incarnatus* (Rötliche Laubschnelle)
 - Trochulus* sp. (Haarschnelle)
 - Limacidae** (Egelschnellen, Schneegel)
 - Limax maximus* (Großer Schneegel)
 - Oxychilidae** (Glanzchnellen)
 - Aegopinella nitidula* (Rötliche Glanzschnelle)
 - Daudebardia rufa* (Rötliche Raubglanzschnelle)
 - Daudebardia* sp.
 - Oxychilus* sp.
 - Patulidae** (Schüsselschnellen)
 - Discus rotundatus* (Gefleckte Schüsselschnelle)
 - Succineidae** (Bernsteinschnellen)
 - Valloniidae** (Grasschnellen)
 - Acanthinula aculeata* (Stachelschnelle)
 - Vertiginidae** (Windelschnellen)
 - Vitrinidae** (Glasschnellen)
- Nemathelminthes** (Schlauchwürmer)
 - Nematoda** (Fadenwürmer)
 - Rotatoria** (Rädertierchen, Rädertiere)
- Plathelminthes** (Plattwürmer)
 - Turbellaria** (Strudelwürmer)
 - Tricladida** (Planarien, Tricladen)
 - Planariidae**
 - Crenobia alpina* (Alpenstrudelwurm)
- Vertebrata** (Wirbeltiere)
 - Amphibia** (Amphibien, Lurche)
 - Anura** (Froschlurche)
 - Ranidae** (Echte Frösche)
 - Rana temporaria* (Grasfrosch)
 - Caudata** (Schwanzlurche)
 - Salamandridae** (Echte Salamander, Salamander und Wassermolche)
 - Ichthyosaura alpestris* (Bergmolch)

3.4 Standard-Datenbögen, Objektfotos und Artenlisten

Im Folgenden finden sich die jeweiligen Standard-Datenbögen der untersuchten Quellen. Die Quellen wurden in das Biospeläologische Kataster des Landesverbandes für Höhlen- und Karstforschung Hessen e.V. aufgenommen. Die in den folgenden Aufstellungen vom Höhlenkataster Hessen vergebene Katasternummer setzt sich aus der Kartenummer der topographischen Karte 1:25.000 und der laufenden Nummer der Quelle bei der Quellenkartierung zusammen.

Aus den Standard-Datenbögen sind neben den punktgenauen Koordinaten des Quellstandortes auch vielfältige Angaben zur geographischen Lage, der Geologie, den physikalischen Parametern, den vorkommenden Pflanzen sowie Hinweise zur Gefährdung der Quellen ersichtlich. Der Standard-Datenbogen wird durch ein Foto der jeweiligen Quelle und eine vollständige Faunenliste komplettiert. Die Lage des Hauptquellaustritts wird auf dem jeweiligen Foto zumeist durch ein Fähnchen markiert.

Die Standard-Datenbögen sind nach den vergebenen Katasternummern sortiert. Zur besseren Übersichtlichkeit wird den Datenbögen eine Aufstellung der untersuchten Quellen mit den vergebenen Katasternummern und dem Datum der Untersuchung vorangestellt.

KatasterNr	Objekt	Datum der Untersuchung
5324/Q-800	Quelle 21 im Landkrankenhauswald	03.04.2018
5324/Q-801	Quelle 22 im Landkrankenhauswald	03.04.2018
5324/Q-802	Quelle 23 im Landkrankenhauswald	03.04.2018
5324/Q-803	Quelle 24 im Landkrankenhauswald	03.04.2018
5324/Q-804	Quelle 25 im Landkrankenhauswald	03.04.2018
5324/Q-805	Quelle 26 im Landkrankenhauswald	03.04.2018
5324/Q-806	Quelle 27 im Landkrankenhauswald	03.04.2018
5324/Q-807	Quelle 28 im Landkrankenhauswald	03.04.2018
5324/Q-808	Quelle 29 im Landkrankenhauswald	03.04.2018
5324/Q-809	Quelle 30 im Landkrankenhauswald	03.04.2018
5324/Q-810	Quelle 31 im Landkrankenhauswald	03.04.2018
5324/Q-811	Quelle 32 im Landkrankenhauswald	03.04.2018
5324/Q-949	Quelle 1 im Landkrankenhauswald	13.06.2003, 26.09.2016, 03.04.2018
5324/Q-950	Quelle 2 im Landkrankenhauswald	13.06.2003, 03.04.2018
5325/Q-800	Quelle 3 im Landkrankenhauswald	03.04.2018
5325/Q-801	Quelle 4 im Landkrankenhauswald	03.04.2018
5325/Q-802	Quelle 5 im Landkrankenhauswald	03.04.2018
5325/Q-803	Quelle 6 im Landkrankenhauswald	03.04.2018
5325/Q-804	Quelle 7 im Landkrankenhauswald	03.04.2018
5325/Q-805	Quelle 8 im Landkrankenhauswald	03.04.2018
5325/Q-806	Quelle 9 im Landkrankenhauswald	03.04.2018
5325/Q-807	Quelle 10 im Landkrankenhauswald	03.04.2018
5325/Q-808	Quelle 11 im Landkrankenhauswald	03.04.2018
5325/Q-809	Quelle 12 im Landkrankenhauswald	03.04.2018
5325/Q-810	Quelle 13 im Landkrankenhauswald	03.04.2018
5325/Q-811	Quelle 14 im Landkrankenhauswald	03.04.2018
5325/Q-812	Quelle 15 im Landkrankenhauswald	03.04.2018
5325/Q-813	Quelle 16 im Landkrankenhauswald	03.04.2018
5325/Q-814	Quelle 17 im Landkrankenhauswald	03.04.2018
5325/Q-815	Quelle 18 im Landkrankenhauswald	03.04.2018
5325/Q-816	Quelle 19 im Landkrankenhauswald	03.04.2018
5325/Q-817	Quelle 20 im Landkrankenhauswald	03.04.2018
5325/Q-818	Quelle 33 im Landkrankenhauswald	03.04.2018
5325/Q-819	Quelle 34 im Landkrankenhauswald	03.04.2018

KatasterNr	Objekt	Datum der Untersuchung
5325/Q-820	Quelle 35 im Landkrankenhauswald	03.04.2018
5325/Q-821	Quelle 36 im Landkrankenhauswald	03.04.2018
5325/Q-822	Quelle 37 im Landkrankenhauswald	03.04.2018
5325/Q-823	Quelle 38 im Landkrankenhauswald	03.04.2018
5325/Q-824	Quelle 39 im Landkrankenhauswald	03.04.2018
5325/Q-825	Quelle 1 westlich des Lesbergs	04.04.2018
5325/Q-826	Quelle 2 westlich des Lesbergs	04.04.2018
5325/Q-827	Quelle 3 westlich des Lesbergs	04.04.2018
5325/Q-828	Quelle 4 westlich des Lesbergs	04.04.2018
5325/Q-829	Quelle 5 westlich des Lesbergs	04.04.2018
5325/Q-830	Quelle 6 westlich des Lesbergs	04.04.2018
5325/Q-831	Quelle 7 westlich des Lesbergs	04.04.2018
5325/Q-832	Quelle 8 westlich des Lesbergs	04.04.2018
5325/Q-833	Quelle 9 westlich des Lesbergs	04.04.2018
5325/Q-834	Quelle 10 westlich des Lesbergs	04.04.2018
5325/Q-835	Quelle 11 westlich des Lesbergs	04.04.2018
5325/Q-836	Quelle 12 westlich des Lesbergs	04.04.2018
5325/Q-837	Quelle 13 westlich des Lesbergs	04.04.2018
5325/Q-838	Quelle 14 westlich des Lesbergs	04.04.2018
5325/Q-839	Quelle 15 westlich des Lesbergs	04.04.2018
5325/Q-840	Quelle 16 westlich des Lesbergs	04.04.2018
5325/Q-841	Quelle 17 westlich des Lesbergs	04.04.2018
5325/Q-842	Quelle 18 westlich des Lesbergs	04.04.2018
5325/Q-843	Quelle 19 westlich des Lesbergs	04.04.2018
5325/Q-844	Quelle 20 westlich des Lesbergs	04.04.2018
5325/Q-845	Quelle 21 westlich des Lesbergs	04.04.2018
5325/Q-846	Quelle 22 westlich des Lesbergs	04.04.2018
5325/Q-847	Quelle 23 westlich des Lesbergs	04.04.2018
5325/Q-848	Quelle 24 westlich des Lesbergs	04.04.2018
5325/Q-849	Quelle 25 westlich des Lesbergs	04.04.2018
5325/Q-992	Quelle auf der Stangenwiese	15.09.2017
5325/Q-993	Quelle 1 am Steinbruch Suhl	15.09.2017
5525/Q-400	Teufelsbergquelle 31	02.04.2018
5525/Q-401	Teufelsbergquelle 32	02.04.2018
5525/Q-402	Teufelsbergquelle 33	02.04.2018
5525/Q-403	Teufelsbergquelle 34	02.04.2018
5525/Q-404	Teufelsbergquelle 35	02.04.2018
5525/Q-405	Teufelsbergquelle 36	02.04.2018
5525/Q-406	Teufelsbergquelle 37	02.04.2018
5525/Q-407	Teufelsbergquelle 38	02.04.2018
5525/Q-408	Teufelsbergquelle 39	02.04.2018
5525/Q-409	Teufelsbergquelle 40	02.04.2018
5525/Q-410	Teufelsbergquelle 41	02.04.2018
5525/Q-411	Beerkrautigquelle 1	02.04.2018
5525/Q-412	Beerkrautigquelle 2	02.04.2018
5525/Q-413	Beerkrautigquelle 3	02.04.2018
5525/Q-414	Beerkrautigquelle 4	02.04.2018
5525/Q-415	Beerkrautigquelle 5	02.04.2018
5525/Q-416	Beerkrautigquelle 6	02.04.2018
5525/Q-417	Beerkrautigquelle 7	02.04.2018
5525/Q-576	Teufelsbergquelle 7	03.08.2017, 02.04.2018

KatasterNr	Objekt	Datum der Untersuchung
5525/Q-577	Teufelsbergquelle 8	02.04.2018
5525/Q-578	Teufelsbergquelle 9	02.04.2018
5525/Q-579	Teufelsbergquelle 10	02.04.2018
5525/Q-580	Teufelsbergquelle 11	02.04.2018
5525/Q-581	Teufelsbergquelle 12	02.04.2018
5525/Q-582	Teufelsbergquelle 13	02.04.2018
5525/Q-583	Teufelsbergquelle 14	02.04.2018
5525/Q-584	Teufelsbergquelle 15	02.04.2018
5525/Q-585	Teufelsbergquelle 16	02.04.2018
5525/Q-586	Teufelsbergquelle 17	02.04.2018
5525/Q-587	Teufelsbergquelle 18	02.04.2018
5525/Q-588	Teufelsbergquelle 19	02.04.2018
5525/Q-589	Teufelsbergquelle 20	02.04.2018
5525/Q-590	Teufelsbergquelle 21	02.04.2018
5525/Q-591	Teufelsbergquelle 22	02.04.2018
5525/Q-592	Teufelsbergquelle 23	02.04.2018
5525/Q-593	Teufelsbergquelle 24	02.04.2018
5525/Q-594	Teufelsbergquelle 25	02.04.2018
5525/Q-595	Teufelsbergquelle 26	02.04.2018
5525/Q-596	Teufelsbergquelle 27	02.04.2018
5525/Q-597	Teufelsbergquelle 28	02.04.2018
5525/Q-598	Teufelsbergquelle 29	02.04.2018
5525/Q-599	Teufelsbergquelle 30	02.04.2018



Abb.: Kalktuffbildungen im Quellbach am Teufelsberg

5324/Q-800 Quelle 21 im Landkrankenhauswald

Quellenkartierung im Biosphärenreservat Rhön – Standard-Datenbogen

Katasternummer	5324/Q-800			
Name der Quelle	Quelle 21 im Landkrankenhauswald			
TK 1:25.000	5324 Hünfeld			
Gauß-Krüger-Koordinaten	r 3558867	h 5614915	NN 514	
Gemarkung / Gemeinde	Molzbach	Hünfeld		
Landkreis / Bundesland	Fulda	Hessen		
Naturraum	353.21	Milseburger Kuppenrhön		
Haupteinheit	353	Vorder- und Kuppenrhön (mit Landrücken)		
Haupteinheitengruppe	35	Osthessisches Bergland		
Schutz	Biosphärenreservat			
Gefährdung der Quelle				
Maßnahmenvorschläge				
Geologische Einheit / Kürzel / Petrographie / Stratigraphie	Lösslehm / qp,Löl,u / Löss und Lösslehm / Pleistozän			
Quellentyp	Sickerquelle			
Luft-/Wassertemperatur pH-Wert / Leitfähigkeit	min	16,1 °C / 8,3 °C	pH-Wert: 5,9	161 µS/cm
	max	16,1 °C / 8,3 °C	pH-Wert: 5,9	161 µS/cm
Feuchtigkeitsgrad	fällt zeitweise trocken			
Bodensubstrat in der Quelle	sandig, lehmig			
Umgebungslage	Wald			
Bäume, Sträucher	Gemeine Esche, Rotbuche			
Pflanzenarten im direkten Quellbereich	Buschwindröschen, Gräser, Hahnenfuß, Moose, Scharbockskraut			
Bemerkungen zum Objekt				
Weitere Anmerkungen				

5324/Q-800 Quelle 21 im Landkrankenhauswald

Objektfoto



Zoologisches Arteninventar

- **Annelida** (Gliederwürmer, Ringelwürmer) / **Clitellata** (Gürtelwürmer) / **Oligochaeta** (Wenigborster)
- **Arthropoda** (Gliederfüßer) / **Arachnida** (Spinnentiere) / **Acari** (Milben)
- **Arthropoda** (Gliederfüßer) / **Arachnida** (Spinnentiere) / **Acari** (Milben) / **Oribatida sp.** (Hornmilben)
- **Arthropoda** (Gliederfüßer) / **Arachnida** (Spinnentiere) / **Araneae** (Spinnen, Webspinnen, Weberspinnen) / **Linyphiidae** (Zwerg- und Baldachinspinnen) / **Diplocephalus latifrons**
- **Arthropoda** (Gliederfüßer) / **Arachnida** (Spinnentiere) / **Araneae** (Spinnen, Webspinnen, Weberspinnen) / **Tetragnathidae** (Streckerspinnen) / **Metellina mengei/segmentata** (Kleine Herbstspinne oder Herbstspinne)

- **Arthropoda** (Gliederfüßer) / **Crustacea** (Krebse, Krebstiere) / **Isopoda** (Asseln)
- **Arthropoda** (Gliederfüßer) / **Crustacea** (Krebse, Krebstiere) / **Isopoda** (Asseln) / **Trichoniscidae** (Zwergasseln) / ***Trichoniscus sp.***
- **Arthropoda** (Gliederfüßer) / **Insecta** (Insekten) / **Coleoptera** (Käfer)
- **Arthropoda** (Gliederfüßer) / **Insecta** (Insekten) / **Coleoptera** (Käfer) / **Carabidae** (Laufkäfer)
- **Arthropoda** (Gliederfüßer) / **Insecta** (Insekten) / **Coleoptera** (Käfer) / **Staphylinidae** (Kurzflügelkäfer, Kurzflügler, Raubkäfer, Raubkurzkäfer)
- **Arthropoda** (Gliederfüßer) / **Insecta** (Insekten) / **Collembola** (Springschwänze)
- **Arthropoda** (Gliederfüßer) / **Insecta** (Insekten) / **Diptera** (Zweiflügler)
- **Arthropoda** (Gliederfüßer) / **Insecta** (Insekten) / **Diptera** (Zweiflügler) / **Chironomidae** (Schwammücken, Schwarzmücken, Zuckmücken)
- **Arthropoda** (Gliederfüßer) / **Insecta** (Insekten) / **Diptera** (Zweiflügler) / **Limoniidae** (Stelzmücken, Sumpfmücken) / ***Rhypholophus sp.***
- **Arthropoda** (Gliederfüßer) / **Insecta** (Insekten) / **Diptera** (Zweiflügler) / **Simuliidae** (Kriebelmücken)
- **Mollusca** (Weichtiere) / **Gastropoda** (Schnecken) / **Basommatophora** (Süßwasserlungenschnecken, Wasserlungenschnecken) / **Carychiidae** (Zwerghornschncken) / ***Carychium sp.***
- **Mollusca** (Weichtiere) / **Gastropoda** (Schnecken) / **Basommatophora** (Süßwasserlungenschnecken, Wasserlungenschnecken) / **Carychiidae** (Zwerghornschncken) / ***Carychium tridentatum*** (Schlanke Zwerghornschncke)
- **Mollusca** (Weichtiere) / **Gastropoda** (Schnecken) / **Stylommatophora** (Landlungenschnecken) / **Hygromiidae** (Laubschncken) / ***Monachoides incarnatus*** (Rötliche Laubschncke)
- **Mollusca** (Weichtiere) / **Gastropoda** (Schnecken) / **Stylommatophora** (Landlungenschnecken) / **Oxychilidae** (Glanzschncken)

5324/Q-801 Quelle 22 im Landkrankenhauswald

Quellenkartierung im Biosphärenreservat Rhön – Standard-Datenbogen

Katasternummer	5324/Q-801			
Name der Quelle	Quelle 22 im Landkrankenhauswald			
TK 1:25.000	5324 Hünfeld			
Gauß-Krüger-Koordinaten	r 3558876	h 5614906	NN 514	
Gemarkung / Gemeinde	Molzbach	Hünfeld		
Landkreis / Bundesland	Fulda	Hessen		
Naturraum	353.21	Milseburger Kuppenrhön		
Haupteinheit	353	Vorder- und Kuppenrhön (mit Landrücken)		
Haupteinheitengruppe	35	Osthessisches Bergland		
Schutz	Biosphärenreservat			
Gefährdung der Quelle				
Maßnahmenvorschläge				
Geologische Einheit / Kürzel / Petrographie / Stratigraphie	Lösslehm / qp,Löl,u / Löss und Lösslehm / Pleistozän			
Quellentyp	Sickerquelle			
Luft-/Wassertemperatur pH-Wert / Leitfähigkeit	min	16,1 °C / 6,4 °C	pH-Wert: 6,7	414 µS/cm
	max	16,1 °C / 6,4 °C	pH-Wert: 6,7	414 µS/cm
Feuchtigkeitsgrad	ständig fließend			
Bodensubstrat in der Quelle	sandig, lehmig			
Umgebungslage	Wald			
Bäume, Sträucher	Gemeine Esche, Rotbuche			
Pflanzenarten im direkten Quellbereich	Ampfer, Bitteres Schaumkraut, Brennnessel, Buschwindröschen, Gräser, Moose, Scharbockskraut			
Bemerkungen zum Objekt				
Weitere Anmerkungen				

5324/Q-801 Quelle 22 im Landkrankenhauswald

Objektfoto



Zoologisches Arteninventar

- **Annelida** (Gliederwürmer, Ringelwürmer) / **Clitellata** (Gürtelwürmer) / **Oligochaeta** (Wenigborster)
- **Annelida** (Gliederwürmer, Ringelwürmer) / **Clitellata** (Gürtelwürmer) / **Oligochaeta** (Wenigborster) / **Lumbricidae** (Regenwürmer) / **Eiseniella tetraedra** (Wasser-Regenwurm)
- **Arthropoda** (Gliederfüßer) / **Arachnida** (Spinnentiere) / **Acari** (Milben)
- **Arthropoda** (Gliederfüßer) / **Arachnida** (Spinnentiere) / **Araneae** (Spinnen, Webspinnen, Weberspinnen) / **Linyphiidae** (Zwerg- und Baldachinspinnen) / **Oedothorax agrestis**
- **Arthropoda** (Gliederfüßer) / **Arachnida** (Spinnentiere) / **Araneae** (Spinnen, Webspinnen, Weberspinnen) / **Tetragnathidae** (Streckerspinnen) / **Metellina mengei/segmentata** (Kleine Herbstspinne oder Herbstspinne)
- **Arthropoda** (Gliederfüßer) / **Crustacea** (Krebse, Krebstiere) / **Isopoda** (Asseln) / **Trichoniscidae** (Zwergasseln) / **Trichoniscus sp.**
- **Arthropoda** (Gliederfüßer) / **Crustacea** (Krebse, Krebstiere) / **Ostracoda** (Muschelkrebse)
- **Arthropoda** (Gliederfüßer) / **Insecta** (Insekten) / **Coleoptera** (Käfer)
- **Arthropoda** (Gliederfüßer) / **Insecta** (Insekten) / **Coleoptera** (Käfer) / **Carabidae** (Laufkäfer)
- **Arthropoda** (Gliederfüßer) / **Insecta** (Insekten) / **Coleoptera** (Käfer) / **Staphylinidae** (Kurzflügelkäfer, Kurzflügler, Raubkäfer, Raubkurzkäfer)

- **Arthropoda** (Gliederfüßer) / **Insecta** (Insekten) / **Collembola** (Springschwänze)
- **Arthropoda** (Gliederfüßer) / **Insecta** (Insekten) / **Diptera** (Zweiflügler)
- **Arthropoda** (Gliederfüßer) / **Insecta** (Insekten) / **Diptera** (Zweiflügler) / **Ceratopogonidae** (Bartmücken, Gnitzen) / **Bezzia sp.**
- **Arthropoda** (Gliederfüßer) / **Insecta** (Insekten) / **Diptera** (Zweiflügler) / **Chironomidae** (Schwarmmücken, Schwarzmücken, Zuckmücken)
- **Arthropoda** (Gliederfüßer) / **Insecta** (Insekten) / **Diptera** (Zweiflügler) / **Psychodidae** (Schmetterlingsmücken)
- **Arthropoda** (Gliederfüßer) / **Insecta** (Insekten) / **Diptera** (Zweiflügler) / **Stratiomyidae** (Waffenfliegen)
- **Arthropoda** (Gliederfüßer) / **Insecta** (Insekten) / **Heteroptera** (Wanzen)
- **Arthropoda** (Gliederfüßer) / **Insecta** (Insekten) / **Lepidoptera** (Schmetterlinge)
- **Arthropoda** (Gliederfüßer) / **Myriapoda** (Tausendfüßer, Tausendfüßler, Vielfüßer) / **Diplopoda** (Doppelfüßer, Doppelfüßler) / **Julidae** (Schnurfüßer) / **Tachypodoiulus niger** (Schwarzer Schnurfüßer)
- **Mollusca** (Weichtiere) / **Bivalvia** (Muscheln) / **Eulamellibranchiata** (Blattkiemer, Lamellenkiemer) / **Sphaeriidae** (Erbsenmuscheln, Kugelmuscheln) / **Pisidium sp.** (Erbsenmuschel)
- **Mollusca** (Weichtiere) / **Gastropoda** (Schnecken) / **Basommatophora** (Süßwasserlungenschnecken, Wasserlungenschnecken) / **Carychiidae** (Zwerghornschncken) / **Carychium sp.**
- **Mollusca** (Weichtiere) / **Gastropoda** (Schnecken) / **Basommatophora** (Süßwasserlungenschnecken, Wasserlungenschnecken) / **Carychiidae** (Zwerghornschncken) / **Carychium tridentatum** (Schlanke Zwerghornschncke)
- **Mollusca** (Weichtiere) / **Gastropoda** (Schnecken) / **Basommatophora** (Süßwasserlungenschnecken, Wasserlungenschnecken) / **Lymnaeidae** (Schlammschncken) / **Galba truncatula** (Kleine Sumpfschncke)
- **Mollusca** (Weichtiere) / **Gastropoda** (Schnecken) / **Stylommatophora** (Landlungenschnecken) / **Clausiliidae** (Schließmundschncken)
- **Mollusca** (Weichtiere) / **Gastropoda** (Schnecken) / **Stylommatophora** (Landlungenschnecken) / **Hygromiidae** (Laubschncken) / **Monachoides incarnatus** (Rötliche Laubschncke)
- **Mollusca** (Weichtiere) / **Gastropoda** (Schnecken) / **Stylommatophora** (Landlungenschnecken) / **Oxychilidae** (Glanzschncken)
- **Mollusca** (Weichtiere) / **Gastropoda** (Schnecken) / **Stylommatophora** (Landlungenschnecken) / **Patulidae** (Schüsselschncken) / **Discus rotundatus** (Gefleckte Schüsselschncke)
- **Vertebrata** (Wirbeltiere) / **Amphibia** (Amphibien, Lurche) / **Anura** (Froschlurche) / **Ranidae** (Echte Frösche) / **Rana temporaria** (Grasfrosch)

5324/Q-802 Quelle 23 im Landkrankenhauswald

Quellenkartierung im Biosphärenreservat Rhön – Standard-Datenbogen

Katasternummer	5324/Q-802			
Name der Quelle	Quelle 23 im Landkrankenhauswald			
TK 1:25.000	5324 Hünfeld			
Gauß-Krüger-Koordinaten	r 3558875	h 5614908	NN 514	
Gemarkung / Gemeinde	Molzbach	Hünfeld		
Landkreis / Bundesland	Fulda	Hessen		
Naturraum	353.21	Milseburger Kuppenrhön		
Haupteinheit	353	Vorder- und Kuppenrhön (mit Landrücken)		
Haupteinheitengruppe	35	Osthessisches Bergland		
Schutz	Biosphärenreservat			
Gefährdung der Quelle				
Maßnahmenvorschläge				
Geologische Einheit / Kürzel / Petrographie / Stratigraphie	Lösslehm / qp,Löl,u / Löss und Lösslehm / Pleistozän			
Quellentyp	Sickerquelle			
Luft-/Wassertemperatur pH-Wert / Leitfähigkeit	min	16,1 °C / 10,8 °C	pH-Wert: 7,2	482 µS/cm
	max	16,1 °C / 10,8 °C	pH-Wert: 7,2	482 µS/cm
Feuchtigkeitsgrad	fällt zeitweise trocken			
Bodensubstrat in der Quelle	sandig, lehmig			
Umgebungslage	Wald			
Bäume, Sträucher	Gemeine Esche, Rotbuche			
Pflanzenarten im direkten Quellbereich	Ampfer, Brennnessel, Gräser, Grünalgen, Moose, Nelkenwurz, Scharbockskraut, Schlüsselblume, Wald-Bingelkraut			
Bemerkungen zum Objekt				
Weitere Anmerkungen				

5324/Q-802 Quelle 23 im Landkrankenhauswald

Objektfoto



Zoologisches Arteninventar

- **Annelida** (Gliederwürmer, Ringelwürmer) / **Clitellata** (Gürtelwürmer) / **Oligochaeta** (Wenigborster)
- **Annelida** (Gliederwürmer, Ringelwürmer) / **Clitellata** (Gürtelwürmer) / **Oligochaeta** (Wenigborster) / **Lumbricidae** (Regenwürmer)
- **Arthropoda** (Gliederfüßer) / **Arachnida** (Spinnentiere) / **Acari** (Milben) / **Oribatida sp.** (Hornmilben)
- **Arthropoda** (Gliederfüßer) / **Arachnida** (Spinnentiere) / **Araneae** (Spinnen, Webspinnen, Weberspinnen) / **Linyphiidae** (Zwerg- und Baldachinspinnen) / **Linyphia sp.**
- **Arthropoda** (Gliederfüßer) / **Crustacea** (Krebse, Krebstiere) / **Isopoda** (Asseln) / **Trichoniscidae** (Zwergasseln) / **Trichoniscus sp.**

- **Arthropoda** (Gliederfüßer) / **Insecta** (Insekten) / **Coleoptera** (Käfer)
- **Arthropoda** (Gliederfüßer) / **Insecta** (Insekten) / **Coleoptera** (Käfer) / **Carabidae** (Laufkäfer)
- **Arthropoda** (Gliederfüßer) / **Insecta** (Insekten) / **Coleoptera** (Käfer) / **Ptiliidae** (Haarflügler, Federflügler)
- **Arthropoda** (Gliederfüßer) / **Insecta** (Insekten) / **Coleoptera** (Käfer) / **Staphylinidae** (Kurzflügelkäfer, Kurzflügler, Raubkäfer, Raubkurzkäfer)
- **Arthropoda** (Gliederfüßer) / **Insecta** (Insekten) / **Collembola** (Springschwänze)
- **Arthropoda** (Gliederfüßer) / **Insecta** (Insekten) / **Diptera** (Zweiflügler)
- **Arthropoda** (Gliederfüßer) / **Insecta** (Insekten) / **Diptera** (Zweiflügler) / **Chironomidae** (Schwarmmücken, Schwarzmücken, Zuckmücken)
- **Arthropoda** (Gliederfüßer) / **Insecta** (Insekten) / **Diptera** (Zweiflügler) / **Limoniidae** (Stelzmücken, Sumpfmücken) / **Rhypholophus sp.**
- **Arthropoda** (Gliederfüßer) / **Insecta** (Insekten) / **Hymenoptera** (Hautflügler) / **Apocrita sp.** (Wespen)
- **Mollusca** (Weichtiere) / **Gastropoda** (Schnecken) / **Stylommatophora** (Landlungenschnecken) / **Clausiliidae** (Schließmundschnecken)
- **Mollusca** (Weichtiere) / **Gastropoda** (Schnecken) / **Stylommatophora** (Landlungenschnecken) / **Hygromiidae** (Laubschnecken) / **Monachoides incarnatus** (Rötliche Laubschnecke)
- **Mollusca** (Weichtiere) / **Gastropoda** (Schnecken) / **Stylommatophora** (Landlungenschnecken) / **Vitrinidae** (Glasschnecken)
- **Plathelminthes** (Plattwürmer) / **Turbellaria** (Strudelwürmer)

5324/Q-803 Quelle 24 im Landkrankenhauswald

Quellenkartierung im Biosphärenreservat Rhön – Standard-Datenbogen

Katasternummer	5324/Q-803			
Name der Quelle	Quelle 24 im Landkrankenhauswald			
TK 1:25.000	5324 Hünfeld			
Gauß-Krüger-Koordinaten	r 3558875	h 5614890	NN 515	
Gemarkung / Gemeinde	Molzbach	Hünfeld		
Landkreis / Bundesland	Fulda	Hessen		
Naturraum	353.21	Milseburger Kuppenrhön		
Haupteinheit	353	Vorder- und Kuppenrhön (mit Landrücken)		
Haupteinheitengruppe	35	Osthessisches Bergland		
Schutz	Biosphärenreservat			
Gefährdung der Quelle				
Maßnahmenvorschläge				
Geologische Einheit / Kürzel / Petrographie / Stratigraphie	Lösslehm / qp,Löl,u / Löss und Lösslehm / Pleistozän			
Quellentyp	Sickerquelle			
Luft-/Wassertemperatur pH-Wert / Leitfähigkeit	min	16,1 °C / 5,8 °C	pH-Wert: 6,5	207 µS/cm
	max	16,1 °C / 5,8 °C	pH-Wert: 6,5	207 µS/cm
Feuchtigkeitsgrad	ständig feucht			
Bodensubstrat in der Quelle	sandig, lehmig			
Umgebungslage	Wald			
Bäume, Sträucher	Gemeine Esche, Rotbuche			
Pflanzenarten im direkten Quellbereich	Ampfer, Brennnessel, Buschwindröschen, Farne, Gräser, Grünalgen, Moose, Nelkenwurz, Scharbockskraut, Seggen, Wald-Bingelkraut			
Bemerkungen zum Objekt				
Weitere Anmerkungen				

Objektfoto



Zoologisches Arteninventar

- **Arthropoda** (Gliederfüßer) / **Arachnida** (Spinnentiere) / **Acari** (Milben) / **Oribatida sp.** (Hornmilben)
- **Arthropoda** (Gliederfüßer) / **Crustacea** (Krebse, Krebstiere) / **Copepoda** (Ruderfußkrebse) / **Cyclopidae** (Hüpfertinge)
- **Arthropoda** (Gliederfüßer) / **Crustacea** (Krebse, Krebstiere) / **Isopoda** (Asseln) / **Ligiidae** / **Ligidium hypnorum** (Sumpffassel)
- **Arthropoda** (Gliederfüßer) / **Crustacea** (Krebse, Krebstiere) / **Isopoda** (Asseln) / **Trichoniscidae** (Zwergasseln) / **Trichoniscus sp.**
- **Arthropoda** (Gliederfüßer) / **Insecta** (Insekten) / **Coleoptera** (Käfer)
- **Arthropoda** (Gliederfüßer) / **Insecta** (Insekten) / **Coleoptera** (Käfer) / **Carabidae** (Laufkäfer)
- **Arthropoda** (Gliederfüßer) / **Insecta** (Insekten) / **Coleoptera** (Käfer) / **Curculionidae** (Rüsselkäfer, Rüssler)
- **Arthropoda** (Gliederfüßer) / **Insecta** (Insekten) / **Coleoptera** (Käfer) / **Hydrophilidae** (Wasserfreunde, Wasserkäfer) / **Anacaena sp.**
- **Arthropoda** (Gliederfüßer) / **Insecta** (Insekten) / **Coleoptera** (Käfer) / **Staphylinidae** (Kurzflügelkäfer, Kurzflügler, Raubkäfer, Raubkurzkäfer)
- **Arthropoda** (Gliederfüßer) / **Insecta** (Insekten) / **Collembola** (Springschwänze)

- **Arthropoda** (Gliederfüßer) / **Insecta** (Insekten) / **Diptera** (Zweiflügler)
- **Arthropoda** (Gliederfüßer) / **Insecta** (Insekten) / **Diptera** (Zweiflügler) / **Chironomidae** (Schwarmmücken, Schwarzmücken, Zuckmücken)
- **Arthropoda** (Gliederfüßer) / **Insecta** (Insekten) / **Diptera** (Zweiflügler) / **Limoniidae** (Stelzmücken, Sumpfmücken) / **Rhypholophus sp.**
- **Arthropoda** (Gliederfüßer) / **Insecta** (Insekten) / **Hymenoptera** (Hautflügler) / **Apocrita sp.** (Wespen)
- **Arthropoda** (Gliederfüßer) / **Insecta** (Insekten) / **Lepidoptera** (Schmetterlinge)
- **Arthropoda** (Gliederfüßer) / **Myriapoda** (Tausendfüßer, Tausendfüßler, Vielfüßer) / **Diplopoda** (Doppelfüßer, Doppelfüßler) / **Glomeridae** (Saftkugler) / **Glomeris sp.**
- **Mollusca** (Weichtiere) / **Gastropoda** (Schnecken) / **Basommatophora** (Süßwasserlungenschnecken, Wasserlungenschnecken) / **Carychiidae** (Zwerghornschnellen) / **Carychium sp.**
- **Mollusca** (Weichtiere) / **Gastropoda** (Schnecken) / **Basommatophora** (Süßwasserlungenschnecken, Wasserlungenschnecken) / **Carychiidae** (Zwerghornschnellen) / **Carychium tridentatum** (Schlanke Zwerghornschnelle)
- **Mollusca** (Weichtiere) / **Gastropoda** (Schnecken) / **Stylommatophora** (Landlungenschnecken) / **Clausiliidae** (Schließmundschnecken)
- **Mollusca** (Weichtiere) / **Gastropoda** (Schnecken) / **Stylommatophora** (Landlungenschnecken) / **Cochlicopidae** (Achatschnellen) / **Cochlicopa sp.**
- **Mollusca** (Weichtiere) / **Gastropoda** (Schnecken) / **Stylommatophora** (Landlungenschnecken) / **Hygromiidae** (Laubschnellen) / **Monachoides incarnatus** (Rötliche Laubschnelle)
- **Mollusca** (Weichtiere) / **Gastropoda** (Schnecken) / **Stylommatophora** (Landlungenschnecken) / **Oxychilidae** (Glanzschnellen)
- **Mollusca** (Weichtiere) / **Gastropoda** (Schnecken) / **Stylommatophora** (Landlungenschnecken) / **Patulidae** (Schüsselschnellen) / **Discus rotundatus** (Gefleckte Schüsselschnelle)
- **Vertebrata** (Wirbeltiere) / **Amphibia** (Amphibien, Lurche) / **Anura** (Froschlurche) / **Ranidae** (Echte Frösche) / **Rana temporaria** (Grasfrosch)

5324/Q-804 Quelle 25 im Landkrankenhauswald

Quellenkartierung im Biosphärenreservat Rhön – Standard-Datenbogen

Katastrnummer	5324/Q-804			
Name der Quelle	Quelle 25 im Landkrankenhauswald			
TK 1:25.000	5324 Hünfeld			
Gauß-Krüger-Koordinaten	r 3558864	h 5614892	NN 514	
Gemarkung / Gemeinde	Molzbach		Hünfeld	
Landkreis / Bundesland	Fulda		Hessen	
Naturraum	353.21	Milseburger Kuppenrhön		
Haupteinheit	353	Vorder- und Kuppenrhön (mit Landrücken)		
Haupteinheitengruppe	35	Osthessisches Bergland		
Schutz	Biosphärenreservat			
Gefährdung der Quelle				
Maßnahmenvorschläge				
Geologische Einheit / Kürzel / Petrographie / Stratigraphie	Lösslehm / qp,Löl,u / Löss und Lösslehm / Pleistozän			
Quellentyp	Sickerquelle			
Luft-/Wassertemperatur pH-Wert / Leitfähigkeit	min	16,1 °C / 5,9 °C	pH-Wert: 6,6	270 µS/cm
	max	16,1 °C / 5,9 °C	pH-Wert: 6,6	270 µS/cm
Feuchtigkeitsgrad	fällt zeitweise trocken			
Bodensubstrat in der Quelle	sandig, lehmig			
Umgebungslage	Wald			
Bäume, Sträucher	Gemeine Esche, Rotbuche			
Pflanzenarten im direkten Quellbereich	Buschwindröschen, Farne, Gräser, Moose, Scharbockskraut, Schlüsselblume, Wald-Bingelkraut, Wald-Erdbeere			
Bemerkungen zum Objekt				
Weitere Anmerkungen				

5324/Q-804 Quelle 25 im Landkrankenhauswald

Objektfoto



Zoologisches Arteninventar

- **Annelida** (Gliederwürmer, Ringelwürmer) / **Clitellata** (Gürtelwürmer) / **Oligochaeta** (Wenigborster)
- **Arthropoda** (Gliederfüßer) / **Arachnida** (Spinnentiere) / **Acari** (Milben) / **Oribatida sp.** (Hornmilben)
- **Arthropoda** (Gliederfüßer) / **Arachnida** (Spinnentiere) / **Pseudoscorpiones** (Afterskorpione, Mooskorpione, Pseudoskorpione) / **Neobisiidae** / **Neobisium sp.**
- **Arthropoda** (Gliederfüßer) / **Crustacea** (Krebse, Krebstiere) / **Copepoda** (Ruderfußkrebse) / **Cyclopidae** (Hüpfelinge)
- **Arthropoda** (Gliederfüßer) / **Crustacea** (Krebse, Krebstiere) / **Isopoda** (Asseln) / **Trichoniscidae** (Zwergasseln) / **Trichoniscus sp.**

- **Arthropoda** (Gliederfüßer) / **Insecta** (Insekten) / **Coleoptera** (Käfer) / **Staphylinidae** (Kurzflügelkäfer, Kurzflügler, Raubkäfer, Raubkurzkäfer)
- **Arthropoda** (Gliederfüßer) / **Insecta** (Insekten) / **Collembola** (Springschwänze)
- **Arthropoda** (Gliederfüßer) / **Insecta** (Insekten) / **Diptera** (Zweiflügler)
- **Mollusca** (Weichtiere) / **Gastropoda** (Schnecken) / **Basommatophora** (Süßwasserlungenschnecken, Wasserlungenschnecken) / **Carychiidae** (Zwerghornschnellen) / **Carychium sp.**
- **Mollusca** (Weichtiere) / **Gastropoda** (Schnecken) / **Stylommatophora** (Landlungenschnecken) / **Clausiliidae** (Schließmundschnecken)
- **Mollusca** (Weichtiere) / **Gastropoda** (Schnecken) / **Stylommatophora** (Landlungenschnecken) / **Cochlicopidae** (Achatschnellen) / **Cochlicopa sp.**
- **Mollusca** (Weichtiere) / **Gastropoda** (Schnecken) / **Stylommatophora** (Landlungenschnecken) / **Hygromiidae** (Laubschnellen) / **Trochulus sp.** (Haarschnelle)
- **Mollusca** (Weichtiere) / **Gastropoda** (Schnecken) / **Stylommatophora** (Landlungenschnecken) / **Oxychilidae** (Glanzschnellen)
- **Mollusca** (Weichtiere) / **Gastropoda** (Schnecken) / **Stylommatophora** (Landlungenschnecken) / **Patulidae** (Schüsselschnellen) / **Discus rotundatus** (Gefleckte Schüsselschnelle)
- **Mollusca** (Weichtiere) / **Gastropoda** (Schnecken) / **Stylommatophora** (Landlungenschnecken) / **Stylommatophora sp. (Gehäuseschnellen)**
- **Mollusca** (Weichtiere) / **Gastropoda** (Schnecken) / **Stylommatophora** (Landlungenschnecken) / **Valloniidae** (Grasschnellen) / **Acanthinula aculeata** (Stachelschnelle)

5324/Q-805 Quelle 26 im Landkrankenhauswald

Quellenkartierung im Biosphärenreservat Rhön – Standard-Datenbogen

Katasternummer	5324/Q-805			
Name der Quelle	Quelle 26 im Landkrankenhauswald			
TK 1:25.000	5324 Hünfeld			
Gauß-Krüger-Koordinaten	r 3558870	h 5614909	NN 514	
Gemarkung / Gemeinde	Molzbach	Hünfeld		
Landkreis / Bundesland	Fulda	Hessen		
Naturraum	353.21	Milseburger Kuppenrhön		
Haupteinheit	353	Vorder- und Kuppenrhön (mit Landrücken)		
Haupteinheitengruppe	35	Osthessisches Bergland		
Schutz	Biosphärenreservat			
Gefährdung der Quelle				
Maßnahmenvorschläge				
Geologische Einheit / Kürzel / Petrographie / Stratigraphie	Lösslehm / qp,Löl,u / Löss und Lösslehm / Pleistozän			
Quellentyp	Sickerquelle			
Luft-/Wassertemperatur pH-Wert / Leitfähigkeit	min	16,1 °C / 8,4 °C	pH-Wert: 6,9	503 µS/cm
	max	16,1 °C / 8,4 °C	pH-Wert: 6,9	503 µS/cm
Feuchtigkeitsgrad	ständig feucht			
Bodensubstrat in der Quelle	sandig, lehmig			
Umgebungslage	Wald			
Bäume, Sträucher	Gemeine Esche			
Pflanzenarten im direkten Quellbereich	Ampfer, Brennnessel, Buschwindröschen, Gräser, Hahnenfuß, Moose, Schlüsselblume, Wald-Bingelkraut			
Bemerkungen zum Objekt				
Weitere Anmerkungen				

Objektfoto



Zoologisches Arteninventar

- **Annelida** (Gliederwürmer, Ringelwürmer) / **Clitellata** (Gürtelwürmer) / **Oligochaeta** (Wenigborster)
- **Arthropoda** (Gliederfüßer) / **Arachnida** (Spinnentiere) / **Acari** (Milben) / **Oribatida sp.** (Hornmilben)
- **Arthropoda** (Gliederfüßer) / **Arachnida** (Spinnentiere) / **Acari** (Milben) / **Phthiracaridae** (Hornmilben)
- **Arthropoda** (Gliederfüßer) / **Arachnida** (Spinnentiere) / **Araneae** (Spinnen, Webspinnen, Weberspinnen) / **Tetragnathidae** (Streckerspinnen) / **Metellina mengei/segmentata** (Kleine Herbstspinne oder Herbstspinne)
- **Arthropoda** (Gliederfüßer) / **Crustacea** (Krebse, Krebstiere) / **Copepoda** (Ruderfußkrebse) / **Cyclopidae** (Hüpferlinge)
- **Arthropoda** (Gliederfüßer) / **Crustacea** (Krebse, Krebstiere) / **Copepoda** (Ruderfußkrebse) / **Harpacticoida sp.** (Raupenhüpferlinge)
- **Arthropoda** (Gliederfüßer) / **Crustacea** (Krebse, Krebstiere) / **Isopoda** (Asseln) / **Trichoniscidae** (Zwergasseln) / **Trichoniscus sp.**
- **Arthropoda** (Gliederfüßer) / **Crustacea** (Krebse, Krebstiere) / **Ostracoda** (Muschelkrebse)
- **Arthropoda** (Gliederfüßer) / **Insecta** (Insekten) / **Coleoptera** (Käfer)

- **Arthropoda** (Gliederfüßer) / **Insecta** (Insekten) / **Collembola** (Springschwänze)
- **Arthropoda** (Gliederfüßer) / **Insecta** (Insekten) / **Diptera** (Zweiflügler)
- **Arthropoda** (Gliederfüßer) / **Insecta** (Insekten) / **Diptera** (Zweiflügler) / **Ceratopogonidae** (Bartmücken, Gnitzen) / **Bezzia sp.**
- **Arthropoda** (Gliederfüßer) / **Insecta** (Insekten) / **Diptera** (Zweiflügler) / **Chironomidae** (Schwarmmücken, Schwarzmücken, Zuckmücken)
- **Arthropoda** (Gliederfüßer) / **Insecta** (Insekten) / **Diptera** (Zweiflügler) / **Phoridae** (Buckelfliegen, Randnervfliegen, Rennfliegen)
- **Arthropoda** (Gliederfüßer) / **Insecta** (Insekten) / **Diptera** (Zweiflügler) / **Psychodidae** (Schmetterlingsmücken)
- **Arthropoda** (Gliederfüßer) / **Insecta** (Insekten) / **Diptera** (Zweiflügler) / **Tipulidae** (Erdschnaken, Pferdeschnaken, Schnaken)
- **Mollusca** (Weichtiere) / **Gastropoda** (Schnecken) / **Basommatophora** (Süßwasserlungenschnecken, Wasserlungenschnecken) / **Carychiidae** (Zwerghornschnaken) / **Carychium sp.**
- **Mollusca** (Weichtiere) / **Gastropoda** (Schnecken) / **Stylommatophora** (Landlungenschnecken) / **Clausiliidae** (Schließmundschnecken)
- **Mollusca** (Weichtiere) / **Gastropoda** (Schnecken) / **Stylommatophora** (Landlungenschnecken) / **Hygromiidae** (Laubschnecken) / **Monachoides incarnatus** (Rötliche Laubschnecke)
- **Mollusca** (Weichtiere) / **Gastropoda** (Schnecken) / **Stylommatophora** (Landlungenschnecken) / **Hygromiidae** (Laubschnecken) / **Trochulus sp.** (Haarschnecke)
- **Mollusca** (Weichtiere) / **Gastropoda** (Schnecken) / **Stylommatophora** (Landlungenschnecken) / **Oxychilidae** (Glanzschnecken)
- **Mollusca** (Weichtiere) / **Gastropoda** (Schnecken) / **Stylommatophora** (Landlungenschnecken) / **Patulidae** (Schüsselschnecken) / **Discus rotundatus** (Gefleckte Schüsselschnecke)
- **Plathelminthes** (Plattwürmer) / **Turbellaria** (Strudelwürmer)

5324/Q-806 Quelle 27 im Landkrankenhauswald

Quellenkartierung im Biosphärenreservat Rhön – Standard-Datenbogen

Katasternummer	5324/Q-806			
Name der Quelle	Quelle 27 im Landkrankenhauswald			
TK 1:25.000	5324 Hünfeld			
Gauß-Krüger-Koordinaten	r 3558813	h 5614968	NN 505	
Gemarkung / Gemeinde	Molzbach	Hünfeld		
Landkreis / Bundesland	Fulda	Hessen		
Naturraum	353.21	Milseburger Kuppenrhön		
Haupteinheit	353	Vorder- und Kuppenrhön (mit Landrücken)		
Haupteinheitengruppe	35	Osthessisches Bergland		
Schutz	Biosphärenreservat			
Gefährdung der Quelle	Wildvertritt/Suhle			
Maßnahmenvorschläge				
Geologische Einheit / Kürzel / Petrographie / Stratigraphie	Lösslehm / qp,Löl,u / Löss und Lösslehm / Pleistozän			
Quellentyp	Sickerquelle			
Luft-/Wassertemperatur pH-Wert / Leitfähigkeit	min	16,2 °C / 4,5 °C	pH-Wert: 7,2	408 µS/cm
	max	16,2 °C / 4,5 °C	pH-Wert: 7,2	408 µS/cm
Feuchtigkeitsgrad	ständig feucht			
Bodensubstrat in der Quelle	sandig, lehmig			
Umgebungslage	Wald			
Bäume, Sträucher	Gemeine Esche, Rotbuche			
Pflanzenarten im direkten Quellbereich	Moose, Scharbockskraut, Schlüsselblume			
Bemerkungen zum Objekt				
Weitere Anmerkungen				

5324/Q-806 Quelle 27 im Landkrankenhauswald

Objektfoto



Zoologisches Arteninventar

- **Annelida** (Gliederwürmer, Ringelwürmer) / **Clitellata** (Gürtelwürmer) / **Oligochaeta** (Wenigborster)
- **Annelida** (Gliederwürmer, Ringelwürmer) / **Clitellata** (Gürtelwürmer) / **Oligochaeta** (Wenigborster) / **Lumbricidae** (Regenwürmer) / **Eiseniella tetraedra** (Wasser-Regenwurm)
- **Arthropoda** (Gliederfüßer) / **Arachnida** (Spinnentiere) / **Acari** (Milben)
- **Arthropoda** (Gliederfüßer) / **Crustacea** (Krebse, Krebstiere) / **Copepoda** (Ruderfußkrebse) / **Cyclopidae** (Hüpfelinge)
- **Arthropoda** (Gliederfüßer) / **Crustacea** (Krebse, Krebstiere) / **Copepoda** (Ruderfußkrebse) / **Harpacticoida sp.** (Raupenhüpfelinge)

- **Arthropoda** (Gliederfüßer) / **Insecta** (Insekten) / **Coleoptera** (Käfer) / **Geotrupidae** (Dungkäfer, Mistkäfer)
- **Arthropoda** (Gliederfüßer) / **Insecta** (Insekten) / **Diptera** (Zweiflügler) / **Ceratopogonidae** (Bartmücken, Gnitzen) / **Bezzia sp.**
- **Arthropoda** (Gliederfüßer) / **Insecta** (Insekten) / **Diptera** (Zweiflügler) / **Chironomidae** (Schwammücken, Schwarzmücken, Zuckmücken)
- **Arthropoda** (Gliederfüßer) / **Insecta** (Insekten) / **Diptera** (Zweiflügler) / **Limoniidae** (Stelzmücken, Sumpfmücken)
- **Arthropoda** (Gliederfüßer) / **Insecta** (Insekten) / **Diptera** (Zweiflügler) / **Psychodidae** (Schmetterlingsmücken)
- **Arthropoda** (Gliederfüßer) / **Insecta** (Insekten) / **Diptera** (Zweiflügler) / **Tipulidae** (Erdschnaken, Pferdeschnaken, Schnaken)
- **Mollusca** (Weichtiere) / **Bivalvia** (Muscheln) / **Eulamellibranchiata** (Blattkiemer, Lamellenkiemer) / **Sphaeriidae** (Erbsenmuscheln, Kugelmuscheln) / **Pisidium sp.** (Erbsenmuschel)
- **Mollusca** (Weichtiere) / **Gastropoda** (Schnecken) / **Basommatophora** (Süßwasserlungenschnecken, Wasserlungenschnecken) / **Carychiidae** (Zwerghornschnacken) / **Carychium tridentatum** (Schlanke Zwerghornschnacke)
- **Mollusca** (Weichtiere) / **Gastropoda** (Schnecken) / **Stylommatophora** (Landlungenschnecken) / **Vertiginidae** (Windelschnecken)
- **Nemathelminthes** (Schlauchwürmer) / **Nematoda** (Fadenwürmer)

5324/Q-807 Quelle 28 im Landkrankenhauswald

Quellenkartierung im Biosphärenreservat Rhön – Standard-Datenbogen

Katasternummer	5324/Q-807			
Name der Quelle	Quelle 28 im Landkrankenhauswald			
TK 1:25.000	5324 Hünfeld			
Gauß-Krüger-Koordinaten	r 3558811	h 5614979	NN 505	
Gemarkung / Gemeinde	Molzbach	Hünfeld		
Landkreis / Bundesland	Fulda	Hessen		
Naturraum	353.21	Milseburger Kuppenrhön		
Haupteinheit	353	Vorder- und Kuppenrhön (mit Landrücken)		
Haupteinheitengruppe	35	Osthessisches Bergland		
Schutz	Biosphärenreservat			
Gefährdung der Quelle				
Maßnahmenvorschläge				
Geologische Einheit / Kürzel / Petrographie / Stratigraphie	Lösslehm / qp,Löl,u / Löss und Lösslehm / Pleistozän			
Quellentyp	Sickerquelle			
Luft-/Wassertemperatur pH-Wert / Leitfähigkeit	min	16,2 °C / 3 °C	pH-Wert: 6,9	350 µS/cm
	max	16,2 °C / 3 °C	pH-Wert: 6,9	350 µS/cm
Feuchtigkeitsgrad	ständig fließend			
Bodensubstrat in der Quelle	sandig, lehmig			
Umgebungslage	Wald			
Bäume, Sträucher	Gemeine Esche, Rotbuche			
Pflanzenarten im direkten Quellbereich	Aronstab, Brennnessel, Buschwindröschen, Farne, Gräser, Grüne Nieswurz, Hahnenfuß, Knoblauchsrauke, Moose, Scharbockskraut, Schlüsselblume, Wald-Bingelkraut			
Bemerkungen zum Objekt				
Weitere Anmerkungen				

5324/Q-807 Quelle 28 im Landkrankenhauswald

Objektfoto



Zoologisches Arteninventar

- **Annelida** (Gliederwürmer, Ringelwürmer) / **Clitellata** (Gürtelwürmer) / **Oligochaeta** (Wenigborster)
- **Annelida** (Gliederwürmer, Ringelwürmer) / **Clitellata** (Gürtelwürmer) / **Oligochaeta** (Wenigborster) / **Lumbricidae** (Regenwürmer) / **Eiseniella tetraedra** (Wasser-Regenwurm)
- **Arthropoda** (Gliederfüßer) / **Arachnida** (Spinnentiere) / **Acari** (Milben)
- **Arthropoda** (Gliederfüßer) / **Arachnida** (Spinnentiere) / **Acari** (Milben) / **Gamasida sp.** (Laufmilben, Raubmilben)
- **Arthropoda** (Gliederfüßer) / **Arachnida** (Spinnentiere) / **Araneae** (Spinnen, Webspinnen, Weberspinnen) / **Linyphiidae** (Zwerg- und Baldachinspinnen)

- **Arthropoda** (Gliederfüßer) / **Arachnida** (Spinnentiere) / **Araneae** (Spinnen, Webspinnen, Weberspinnen) / **Linyphiidae** (Zwerg- und Baldachinspinnen) / **Diplocephalus latifrons**
- **Arthropoda** (Gliederfüßer) / **Arachnida** (Spinnentiere) / **Araneae** (Spinnen, Webspinnen, Weberspinnen) / **Linyphiidae** (Zwerg- und Baldachinspinnen) / **Microneta viaria**
- **Arthropoda** (Gliederfüßer) / **Arachnida** (Spinnentiere) / **Araneae** (Spinnen, Webspinnen, Weberspinnen) / **Theridiidae** (Kugelspinnen) / **Enoplognatha ovata-Gruppe**
- **Arthropoda** (Gliederfüßer) / **Crustacea** (Krebse, Krebstiere) / **Isopoda** (Asseln) / **Trichoniscidae** (Zwergasseln) / **Trichoniscus sp.**
- **Arthropoda** (Gliederfüßer) / **Crustacea** (Krebse, Krebstiere) / **Ostracoda** (Muschelkrebse)
- **Arthropoda** (Gliederfüßer) / **Insecta** (Insekten) / **Collembola** (Springschwänze)
- **Arthropoda** (Gliederfüßer) / **Insecta** (Insekten) / **Diptera** (Zweiflügler)
- **Arthropoda** (Gliederfüßer) / **Insecta** (Insekten) / **Diptera** (Zweiflügler) / **Ceratopogonidae** (Bartmücken, Gnitzen) / **Bezzia sp.**
- **Arthropoda** (Gliederfüßer) / **Insecta** (Insekten) / **Diptera** (Zweiflügler) / **Psychodidae** (Schmetterlingsmücken)
- **Mollusca** (Weichtiere) / **Gastropoda** (Schnecken) / **Basommatophora** (Süßwasserlungenschnecken, Wasserlungenschnecken) / **Lymnaeidae** (Schlammschnecken) / **Galba truncatula** (Kleine Sumpfschnecke)
- **Mollusca** (Weichtiere) / **Gastropoda** (Schnecken) / **Stylommatophora** (Landlungenschnecken) / **Arionidae** (Wegschnecken)
- **Mollusca** (Weichtiere) / **Gastropoda** (Schnecken) / **Stylommatophora** (Landlungenschnecken) / **Clausiliidae** (Schließmundschnecken)
- **Mollusca** (Weichtiere) / **Gastropoda** (Schnecken) / **Stylommatophora** (Landlungenschnecken) / **Hygromiidae** (Laubschnecken) / **Trochulus sp.** (Haarschnecke)
- **Mollusca** (Weichtiere) / **Gastropoda** (Schnecken) / **Stylommatophora** (Landlungenschnecken) / **Patulidae** (Schüsselschnecken) / **Discus rotundatus** (Gefleckte Schüsselschnecke)
- **Mollusca** (Weichtiere) / **Gastropoda** (Schnecken) / **Stylommatophora** (Landlungenschnecken) / **Stylommatophora sp. (Gehäuseschnecken)**

5324/Q-808 Quelle 29 im Landkrankenhauswald

Quellenkartierung im Biosphärenreservat Rhön – Standard-Datenbogen

Katasternummer	5324/Q-808			
Name der Quelle	Quelle 29 im Landkrankenhauswald			
TK 1:25.000	5324 Hünfeld			
Gauß-Krüger-Koordinaten	r 3558814	h 5614996	NN 502	
Gemarkung / Gemeinde	Molzbach	Hünfeld		
Landkreis / Bundesland	Fulda	Hessen		
Naturraum	353.21	Milseburger Kuppenrhön		
Haupteinheit	353	Vorder- und Kuppenrhön (mit Landrücken)		
Haupteinheitengruppe	35	Osthessisches Bergland		
Schutz	Biosphärenreservat			
Gefährdung der Quelle	Wildvertritt/Suhle			
Maßnahmenvorschläge				
Geologische Einheit / Kürzel / Petrographie / Stratigraphie	Lösslehm / qp,Löl,u / Löss und Lösslehm / Pleistozän			
Quellentyp	Sickerquelle			
Luft-/Wassertemperatur pH-Wert / Leitfähigkeit	min	16,2 °C / 6,1 °C	pH-Wert: 6,9	346 µS/cm
	max	16,2 °C / 6,1 °C	pH-Wert: 6,9	346 µS/cm
Feuchtigkeitsgrad	ständig feucht			
Bodensubstrat in der Quelle	sandig, lehmig			
Umgebungslage	Wald			
Bäume, Sträucher	Gemeine Esche, Rotbuche			
Pflanzenarten im direkten Quellbereich	Aronstab, Gräser, Knoblauchsrauke, Moose, Scharbockskraut			
Bemerkungen zum Objekt				
Weitere Anmerkungen				

5324/Q-808 Quelle 29 im Landkrankenhauswald

Objektfoto



Zoologisches Arteninventar

- **Annelida** (Gliederwürmer, Ringelwürmer) / **Clitellata** (Gürtelwürmer) / **Oligochaeta** (Wenigborster) / **Lumbricidae** (Regenwürmer) / **Eiseniella tetraedra** (Wasser-Regenwurm)
- **Arthropoda** (Gliederfüßer) / **Arachnida** (Spinnentiere) / **Araneae** (Spinnen, Webspinnen, Weberspinnen) / **Linyphiidae** (Zwerg- und Baldachinspinnen) / **Tenuiphantes mengei** (Menges Zartweberin)
- **Arthropoda** (Gliederfüßer) / **Crustacea** (Krebse, Krebstiere) / **Copepoda** (Ruderfußkrebse) / **Cyclopidae** (Hüpferlinge)
- **Arthropoda** (Gliederfüßer) / **Insecta** (Insekten) / **Collembola** (Springschwänze)
- **Arthropoda** (Gliederfüßer) / **Insecta** (Insekten) / **Diptera** (Zweiflügler)

- **Arthropoda** (Gliederfüßer) / **Insecta** (Insekten) / **Diptera** (Zweiflügler) / **Limoniidae** (Stelzmücken, Sumpfmücken) / ***Rhypholophus sp.***
- **Mollusca** (Weichtiere) / **Gastropoda** (Schnecken) / **Basommatophora** (Süßwasserlungenschnecken, Wasserlungenschnecken) / **Carychiidae** (Zwerghornschnellen) / ***Carychium sp.***
- **Mollusca** (Weichtiere) / **Gastropoda** (Schnecken) / **Basommatophora** (Süßwasserlungenschnecken, Wasserlungenschnecken) / **Lymnaeidae** (Schlammschnellen) / ***Galba truncatula*** (Kleine Sumpfschnecke)
- **Nemathelminthes** (Schlauchwürmer) / **Nematoda** (Fadenwürmer)

5324/Q-809 Quelle 30 im Landkrankenhauswald

Quellenkartierung im Biosphärenreservat Rhön – Standard-Datenbogen

Katasternummer	5324/Q-809			
Name der Quelle	Quelle 30 im Landkrankenhauswald			
TK 1:25.000	5324 Hünfeld			
Gauß-Krüger-Koordinaten	r 3558801	h 5614983	NN 503	
Gemarkung / Gemeinde	Molzbach	Hünfeld		
Landkreis / Bundesland	Fulda	Hessen		
Naturraum	353.21	Milseburger Kuppenrhön		
Haupteinheit	353	Vorder- und Kuppenrhön (mit Landrücken)		
Haupteinheitengruppe	35	Osthessisches Bergland		
Schutz	Biosphärenreservat			
Gefährdung der Quelle	Wildvertritt/Suhle			
Maßnahmenvorschläge				
Geologische Einheit / Kürzel / Petrographie / Stratigraphie	Lösslehm / qp,Löl,u / Löss und Lösslehm / Pleistozän			
Quellentyp	Sickerquelle			
Luft-/Wassertemperatur pH-Wert / Leitfähigkeit	min	16,2 °C / 8,7 °C	pH-Wert: 6,9	397 µS/cm
	max	16,2 °C / 8,7 °C	pH-Wert: 6,9	397 µS/cm
Feuchtigkeitsgrad	ständig feucht			
Bodensubstrat in der Quelle	sandig, lehmig			
Umgebungslage	Wald			
Bäume, Sträucher	Gemeine Esche, Rotbuche			
Pflanzenarten im direkten Quellbereich	Brennnessel, Buschwindröschen, Gräser, Moose, Scharbockskraut, Schlüsselblume			
Bemerkungen zum Objekt				
Weitere Anmerkungen				

5324/Q-809 Quelle 30 im Landkrankenhauswald

Objektfoto



Zoologisches Arteninventar

- **Annelida** (Gliederwürmer, Ringelwürmer) / **Clitellata** (Gürtelwürmer) / **Oligochaeta** (Wenigborster)
- **Annelida** (Gliederwürmer, Ringelwürmer) / **Clitellata** (Gürtelwürmer) / **Oligochaeta** (Wenigborster) / **Lumbricidae** (Regenwürmer) / **Eiseniella tetraedra** (Wasser-Regenwurm)
- **Arthropoda** (Gliederfüßer) / **Arachnida** (Spinnentiere) / **Acari** (Milben)
- **Arthropoda** (Gliederfüßer) / **Crustacea** (Krebse, Krebstiere) / **Copepoda** (Ruderfußkrebse) / **Cyclopidae** (Hüpfelinge)
- **Arthropoda** (Gliederfüßer) / **Crustacea** (Krebse, Krebstiere) / **Copepoda** (Ruderfußkrebse) / **Harpacticoida sp.** (Raupenhüpfelinge)

- **Arthropoda** (Gliederfüßer) / **Crustacea** (Krebse, Krebstiere) / **Ostracoda** (Muschelkrebse)
- **Arthropoda** (Gliederfüßer) / **Insecta** (Insekten) / **Coleoptera** (Käfer)
- **Arthropoda** (Gliederfüßer) / **Insecta** (Insekten) / **Collembola** (Springschwänze)
- **Arthropoda** (Gliederfüßer) / **Insecta** (Insekten) / **Diptera** (Zweiflügler) / **Limoniidae** (Stelzmücken, Sumpfmücken) / ***Rhypholophus sp.***
- **Mollusca** (Weichtiere) / **Gastropoda** (Schnecken) / **Stylommatophora** (Landlungenschnecken) / **Hygromiidae** (Laubschnecken) / ***Trochulus sp.*** (Haarschnecke)
- **Mollusca** (Weichtiere) / **Gastropoda** (Schnecken) / **Stylommatophora** (Landlungenschnecken) / **Stylommatophora sp. (Gehäuseschnecken)**
- **Nemathelminthes** (Schlauchwürmer) / **Nematoda** (Fadenwürmer)

5324/Q-810 Quelle 31 im Landkrankenhauswald

Quellenkartierung im Biosphärenreservat Rhön – Standard-Datenbogen

Katasternummer	5324/Q-810			
Name der Quelle	Quelle 31 im Landkrankenhauswald			
TK 1:25.000	5324 Hünfeld			
Gauß-Krüger-Koordinaten	r 3558766	h 5615005	NN 500	
Gemarkung / Gemeinde	Molzbach	Hünfeld		
Landkreis / Bundesland	Fulda	Hessen		
Naturraum	353.21	Milseburger Kuppenrhön		
Haupteinheit	353	Vorder- und Kuppenrhön (mit Landrücken)		
Haupteinheitengruppe	35	Osthessisches Bergland		
Schutz	Biosphärenreservat			
Gefährdung der Quelle				
Maßnahmenvorschläge				
Geologische Einheit / Kürzel / Petrographie / Stratigraphie	Lösslehm / qp,Löl,u / Löss und Lösslehm / Pleistozän			
Quellentyp	Sickerquelle			
Luft-/Wassertemperatur pH-Wert / Leitfähigkeit	min	14,9 °C / 5 °C	pH-Wert: 7,1	448 µS/cm
	max	14,9 °C / 5 °C	pH-Wert: 7,1	448 µS/cm
Feuchtigkeitsgrad	fällt zeitweise trocken			
Bodensubstrat in der Quelle	sandig, lehmig			
Umgebungslage	Wald			
Bäume, Sträucher	Gemeine Esche, Rotbuche			
Pflanzenarten im direkten Quellbereich	Buschwindröschen, Gräser, Moose, Scharbockskraut			
Bemerkungen zum Objekt				
Weitere Anmerkungen				

5324/Q-810 Quelle 31 im Landkrankenhauswald

Objektfoto



Zoologisches Arteninventar

- **Annelida** (Gliederwürmer, Ringelwürmer) / **Clitellata** (Gürtelwürmer) / **Oligochaeta** (Wenigborster)
- **Annelida** (Gliederwürmer, Ringelwürmer) / **Clitellata** (Gürtelwürmer) / **Oligochaeta** (Wenigborster) / **Lumbricidae** (Regenwürmer)
- **Arthropoda** (Gliederfüßer) / **Insecta** (Insekten) / **Coleoptera** (Käfer) / **Staphylinidae** (Kurzflügelkäfer, Kurzflügler, Raubkäfer, Raubkurzkäfer)
- **Arthropoda** (Gliederfüßer) / **Insecta** (Insekten) / **Collembola** (Springschwänze)
- **Arthropoda** (Gliederfüßer) / **Insecta** (Insekten) / **Diptera** (Zweiflügler) / **Sphaeroceridae** (Dungfliegen)

- **Mollusca** (Weichtiere) / **Gastropoda** (Schnecken) / **Basommatophora** (Süßwasserlungenschnecken, Wasserlungenschnecken) / **Carychiidae** (Zwerghornschnellen) / **Carychium sp.**
- **Mollusca** (Weichtiere) / **Gastropoda** (Schnecken) / **Stylommatophora** (Landlungenschnecken) / **Clausiliidae** (Schließmundschnecken)
- **Mollusca** (Weichtiere) / **Gastropoda** (Schnecken) / **Stylommatophora** (Landlungenschnecken) / **Hygromiidae** (Laubschnecken) / **Monachoides incarnatus** (Rötliche Laubschnecke)
- **Mollusca** (Weichtiere) / **Gastropoda** (Schnecken) / **Stylommatophora** (Landlungenschnecken) / **Hygromiidae** (Laubschnecken) / **Trochulus sp.** (Haarschnecke)
- **Mollusca** (Weichtiere) / **Gastropoda** (Schnecken) / **Stylommatophora** (Landlungenschnecken) / **Oxychilidae** (Glanzschnecken)
- **Mollusca** (Weichtiere) / **Gastropoda** (Schnecken) / **Stylommatophora** (Landlungenschnecken) / **Patulidae** (Schüsselschnecken) / **Discus rotundatus** (Gefleckte Schüsselschnecke)
- **Nemathelminthes** (Schlauchwürmer) / **Nematoda** (Fadenwürmer)

5324/Q-811 Quelle 32 im Landkrankenhauswald

Quellenkartierung im Biosphärenreservat Rhön – Standard-Datenbogen

Katasternummer	5324/Q-811			
Name der Quelle	Quelle 32 im Landkrankenhauswald			
TK 1:25.000	5324 Hünfeld			
Gauß-Krüger-Koordinaten	r 3558744	h 5615048	NN 494	
Gemarkung / Gemeinde	Molzbach	Hünfeld		
Landkreis / Bundesland	Fulda	Hessen		
Naturraum	353.21	Milseburger Kuppenrhön		
Haupteinheit	353	Vorder- und Kuppenrhön (mit Landrücken)		
Haupteinheitengruppe	35	Osthessisches Bergland		
Schutz	Biosphärenreservat			
Gefährdung der Quelle				
Maßnahmenvorschläge				
Geologische Einheit / Kürzel / Petrographie / Stratigraphie	Lösslehm / qp,Löl,u / Löss und Lösslehm / Pleistozän			
Quellentyp	Sickerquelle			
Luft-/Wassertemperatur pH-Wert / Leitfähigkeit	min	14,9 °C / 4,7 °C	pH-Wert: 7,1	400 µS/cm
	max	14,9 °C / 4,7 °C	pH-Wert: 7,1	400 µS/cm
Feuchtigkeitsgrad	ständig fließend			
Bodensubstrat in der Quelle	sandig, lehmig			
Umgebungslage	Wald			
Bäume, Sträucher	Bergahorn, Gemeine Esche, Rotbuche			
Pflanzenarten im direkten Quellbereich	Buschwindröschen, Gräser, Grüne Nieswurz, Hahnenfuß, Moose, Taubnessel, Wald-Bingelkraut			
Bemerkungen zum Objekt				
Weitere Anmerkungen				

5324/Q-811 Quelle 32 im Landkrankenhauswald

Objektfoto



Zoologisches Arteninventar

- **Annelida** (Gliederwürmer, Ringelwürmer) / **Clitellata** (Gürtelwürmer) / **Oligochaeta** (Wenigborster)
- **Arthropoda** (Gliederfüßer) / **Arachnida** (Spinnentiere) / **Acari** (Milben) / **Gamasida sp.** (Laufmilben, Raubmilben)
- **Arthropoda** (Gliederfüßer) / **Arachnida** (Spinnentiere) / **Araneae** (Spinnen, Webspinnen, Weberspinnen) / **Clubionidae** (Sackspinnen) / **Clubiona sp.**
- **Arthropoda** (Gliederfüßer) / **Arachnida** (Spinnentiere) / **Opiliones** (Afterspinnen, Kanker, Weberknechte) / **Phalangidae** (Echte Weberknechte, Schneider)
- **Arthropoda** (Gliederfüßer) / **Arachnida** (Spinnentiere) / **Pseudoscorpiones** (Afterskorpione, Mooskorpione, Pseudoskorpione) / **Neobisiidae** / **Neobisium sp.**

- **Arthropoda** (Gliederfüßer) / **Crustacea** (Krebse, Krebstiere) / **Copepoda** (Ruderfußkrebse) / **Cyclopidae** (Hüpfertlinge)
- **Arthropoda** (Gliederfüßer) / **Crustacea** (Krebse, Krebstiere) / **Copepoda** (Ruderfußkrebse) / **Harpacticoida sp.** (Raupenhüpfertlinge)
- **Arthropoda** (Gliederfüßer) / **Crustacea** (Krebse, Krebstiere) / **Isopoda** (Asseln) / **Trichoniscidae** (Zwergasseln) / **Trichoniscus sp.**
- **Arthropoda** (Gliederfüßer) / **Crustacea** (Krebse, Krebstiere) / **Ostracoda** (Muschelkrebse)
- **Arthropoda** (Gliederfüßer) / **Insecta** (Insekten) / **Coleoptera** (Käfer) / **Ptiliidae** (Haarflügler, Federflügler)
- **Arthropoda** (Gliederfüßer) / **Insecta** (Insekten) / **Coleoptera** (Käfer) / **Staphylinidae** (Kurzflügelkäfer, Kurzflügler, Raubkäfer, Raubkurzkäfer)
- **Arthropoda** (Gliederfüßer) / **Insecta** (Insekten) / **Collembola** (Springschwänze)
- **Arthropoda** (Gliederfüßer) / **Insecta** (Insekten) / **Diptera** (Zweiflügler) / **Cecidomyiidae** (Gallmücken)
- **Arthropoda** (Gliederfüßer) / **Insecta** (Insekten) / **Diptera** (Zweiflügler) / **Ceratopogonidae** (Bartmücken, Gnitzen) / **Bezzia sp.**
- **Arthropoda** (Gliederfüßer) / **Insecta** (Insekten) / **Diptera** (Zweiflügler) / **Chironomidae** (Schwarmmücken, Schwarzmücken, Zuckmücken)
- **Arthropoda** (Gliederfüßer) / **Insecta** (Insekten) / **Diptera** (Zweiflügler) / **Limoniidae** (Stelzmücken, Sumpfmücken) / **Rhypholophus sp.**
- **Arthropoda** (Gliederfüßer) / **Insecta** (Insekten) / **Neuroptera** (Echte Netzflügler, Hafte, Plattflügler)
- **Mollusca** (Weichtiere) / **Bivalvia** (Muscheln) / **Eulamellibranchiata** (Blattkiemer, Lamellenkiemer) / **Sphaeriidae** (Erbsenmuscheln, Kugelmuscheln) / **Pisidium sp.** (Erbsenmuschel)
- **Mollusca** (Weichtiere) / **Gastropoda** (Schnecken) / **Basommatophora** (Süßwasserlungenschnecken, Wasserlungenschnecken) / **Carychiidae** (Zwerghornschnellen) / **Carychium sp.**
- **Mollusca** (Weichtiere) / **Gastropoda** (Schnecken) / **Stylommatophora** (Landlungenschnecken) / **Arionidae** (Wegschnecken)
- **Mollusca** (Weichtiere) / **Gastropoda** (Schnecken) / **Stylommatophora** (Landlungenschnecken) / **Clausiliidae** (Schließmundschnecken)
- **Mollusca** (Weichtiere) / **Gastropoda** (Schnecken) / **Stylommatophora** (Landlungenschnecken) / **Oxychilidae** (Glanzschnellen)

5324/Q-949 Quelle 1 im Landkrankenhauswald

Quellenkartierung im Biosphärenreservat Rhön – Standard-Datenbogen

Katastrnummer	5324/Q-949			
Name der Quelle	Quelle 1 im Landkrankenhauswald			
TK 1:25.000	5324 Hünfeld			
Gauß-Krüger-Koordinaten	r 3558600	h 5615341	NN 456	
Gemarkung / Gemeinde	Molzbach	Hünfeld		
Landkreis / Bundesland	Fulda	Hessen		
Naturraum	353.21	Milseburger Kuppenrhön		
Haupteinheit	353	Vorder- und Kuppenrhön (mit Landrücken)		
Haupteinheitengruppe	35	Osthessisches Bergland		
Schutz	Biosphärenreservat			
Gefährdung der Quelle	Forst-/Fahrweg/Straße			
Maßnahmenvorschläge				
Geologische Einheit / Kürzel / Petrographie / Stratigraphie	Lösslehm / qp,Löl,u / Löss und Lösslehm / Pleistozän			
Quellentyp	Sturzquelle Gefasste Quelle			
Luft-/Wassertemperatur pH-Wert / Leitfähigkeit	min	14,9 °C / 8,2 °C	pH-Wert: 6,9	208 µS/cm
	max	17 °C / 9,6 °C	pH-Wert: 7,2	586 µS/cm
Feuchtigkeitsgrad	ständig fließend			
Bodensubstrat in der Quelle	steinig sandig, lehmig			
Umgebungslage	Wald			
Bäume, Sträucher	Hainbuche, Rotbuche			
Pflanzenarten im direkten Quellbereich	Aronstab, Bitteres Schaumkraut, Buschwindröschen, Efeu, Farne, Gräser, Moose, Scharbockskraut, Wald-Erdbeere, Waldsauerklee			
Bemerkungen zum Objekt				
Weitere Anmerkungen	Die Quelle war ursprünglich gefasst und wurde bis auf ein Drainagerohr 2017 zurückgebaut. Dieses Drainagerohr wurde im Anschluss an die Kartierung 2018 entfernt.			

5324/Q-949 Quelle 1 im Landkrankenhauswald

Objektfoto



Zoologisches Arteninventar

- **Annelida** (Gliederwürmer, Ringelwürmer) / **Clitellata** (Gürtelwürmer) / **Oligochaeta** (Wenigborster)
- **Arthropoda** (Gliederfüßer) / **Arachnida** (Spinnentiere) / **Acari** (Milben) / **Oribatida sp.** (Hornmilben)
- **Arthropoda** (Gliederfüßer) / **Arachnida** (Spinnentiere) / **Araneae** (Spinnen, Webspinnen, Weberspinnen) / **Hahniidae** (Bodenspinnen) / **Antistea elegans** (Moor-Bodenspinne)
- **Arthropoda** (Gliederfüßer) / **Arachnida** (Spinnentiere) / **Araneae** (Spinnen, Webspinnen, Weberspinnen) / **Linyphiidae** (Zwerg- und Baldachinspinnen)
- **Arthropoda** (Gliederfüßer) / **Arachnida** (Spinnentiere) / **Pseudoscorpiones** (Afterskorpione, Mooskorpione, Pseudoskorpione)

- **Arthropoda** (Gliederfüßer) / **Arachnida** (Spinnentiere) / **Pseudoscorpiones** (Afterskorpione, Mooskorpione, Pseudoskorpione) / **Neobisiidae** / **Neobisium sp.**
- **Arthropoda** (Gliederfüßer) / **Crustacea** (Krebse, Krebstiere) / **Amphipoda** (Flohkrebse) / **Gammaridae** / **Gammarus pulex** (Süßwasserflohkrebs)
- **Arthropoda** (Gliederfüßer) / **Crustacea** (Krebse, Krebstiere) / **Amphipoda** (Flohkrebse) / **Niphargidae** / **Niphargus schellenbergi** (Schellenberg-Grundwasserkrebs)
- **Arthropoda** (Gliederfüßer) / **Crustacea** (Krebse, Krebstiere) / **Copepoda** (Ruderfußkrebse)
- **Arthropoda** (Gliederfüßer) / **Crustacea** (Krebse, Krebstiere) / **Copepoda** (Ruderfußkrebse) / **Cyclopidae** (Hüpferlinge)
- **Arthropoda** (Gliederfüßer) / **Crustacea** (Krebse, Krebstiere) / **Copepoda** (Ruderfußkrebse) / **Harpacticoida sp.** (Raupenhüpferlinge)
- **Arthropoda** (Gliederfüßer) / **Crustacea** (Krebse, Krebstiere) / **Isopoda** (Asseln) / **Trichoniscidae** (Zwergasseln) / **Trichoniscus sp.**
- **Arthropoda** (Gliederfüßer) / **Crustacea** (Krebse, Krebstiere) / **Ostracoda** (Muschelkrebse)
- **Arthropoda** (Gliederfüßer) / **Insecta** (Insekten) / **Coleoptera** (Käfer)
- **Arthropoda** (Gliederfüßer) / **Insecta** (Insekten) / **Coleoptera** (Käfer) / **Carabidae** (Laufkäfer)
- **Arthropoda** (Gliederfüßer) / **Insecta** (Insekten) / **Coleoptera** (Käfer) / **Carabidae** (Laufkäfer) / **Pterostichus burmeisteri** (Kupfriger Grabläufer)
- **Arthropoda** (Gliederfüßer) / **Insecta** (Insekten) / **Coleoptera** (Käfer) / **Hydraenidae** (Langtaster, Langtasterwasserkäfer)
- **Arthropoda** (Gliederfüßer) / **Insecta** (Insekten) / **Coleoptera** (Käfer) / **Hydrophilidae** (Wasserfreunde, Wasserkäfer) / **Anacaena sp.**
- **Arthropoda** (Gliederfüßer) / **Insecta** (Insekten) / **Coleoptera** (Käfer) / **Ptiliidae** (Haarflügler, Federflügler)
- **Arthropoda** (Gliederfüßer) / **Insecta** (Insekten) / **Coleoptera** (Käfer) / **Scirtidae** (Jochkäfer, Sumpfkäfer)
- **Arthropoda** (Gliederfüßer) / **Insecta** (Insekten) / **Coleoptera** (Käfer) / **Staphylinidae** (Kurzflügelkäfer, Kurzflügler, Raubkäfer, Raubkurzkäfer)
- **Arthropoda** (Gliederfüßer) / **Insecta** (Insekten) / **Collembola** (Springschwänze)
- **Arthropoda** (Gliederfüßer) / **Insecta** (Insekten) / **Diptera** (Zweiflügler) / **Brachycera sp.** (Fliegen)
- **Arthropoda** (Gliederfüßer) / **Insecta** (Insekten) / **Diptera** (Zweiflügler) / **Chironomidae** (Schwarmmücken, Schwarzmücken, Zuckmücken)
- **Arthropoda** (Gliederfüßer) / **Insecta** (Insekten) / **Diptera** (Zweiflügler) / **Chironomidae** (Schwarmmücken, Schwarzmücken, Zuckmücken) / **Tanypodinae sp.**
- **Arthropoda** (Gliederfüßer) / **Insecta** (Insekten) / **Diptera** (Zweiflügler) / **Limoniidae** (Stelzmücken, Sumpfmücken)
- **Arthropoda** (Gliederfüßer) / **Insecta** (Insekten) / **Diptera** (Zweiflügler) / **Limoniidae** (Stelzmücken, Sumpfmücken) / **Rhypholophus sp.**

- **Arthropoda** (Gliederfüßer) / **Insecta** (Insekten) / **Diptera** (Zweiflügler) / **Pediciidae** (Sumpfmücken) / ***Dicranota sp.***
- **Arthropoda** (Gliederfüßer) / **Insecta** (Insekten) / **Diptera** (Zweiflügler) / **Sphaeroceridae** (Dungfliegen)
- **Arthropoda** (Gliederfüßer) / **Insecta** (Insekten) / **Diptera** (Zweiflügler) / **Thaumaleidae** (Dunkelmücken) / ***Thaumalea sp.***
- **Arthropoda** (Gliederfüßer) / **Insecta** (Insekten) / **Diptera** (Zweiflügler) / **Tipulidae** (Erdschnaken, Pferdeschnaken, Schnaken) / ***Tipula (Savtshenka) sp.***
- **Arthropoda** (Gliederfüßer) / **Insecta** (Insekten) / **Ephemeroptera** (Eintagsfliegen) / **Heptageniidae** / ***Electrogena lateralis***
- **Arthropoda** (Gliederfüßer) / **Insecta** (Insekten) / **Heteroptera** (Wanzen)
- **Arthropoda** (Gliederfüßer) / **Insecta** (Insekten) / **Plecoptera** (Steinfliegen, Uferfliegen) / **Nemouridae**
- **Arthropoda** (Gliederfüßer) / **Insecta** (Insekten) / **Plecoptera** (Steinfliegen, Uferfliegen) / **Nemouridae** / ***Amphinemura sp.*** (Vielkiemige Uferfliege)
- **Arthropoda** (Gliederfüßer) / **Insecta** (Insekten) / **Plecoptera** (Steinfliegen, Uferfliegen) / **Nemouridae** / ***Protonemura auberti***
- **Arthropoda** (Gliederfüßer) / **Insecta** (Insekten) / **Plecoptera** (Steinfliegen, Uferfliegen) / **Nemouridae** / ***Protonemura sp.*** (Sechskiemige Uferfliege)
- **Arthropoda** (Gliederfüßer) / **Insecta** (Insekten) / **Trichoptera** (Köcherfliegen)
- **Arthropoda** (Gliederfüßer) / **Insecta** (Insekten) / **Trichoptera** (Köcherfliegen) / **Beraeidae**
- **Arthropoda** (Gliederfüßer) / **Insecta** (Insekten) / **Trichoptera** (Köcherfliegen) / **Lepidostomatidae** / ***Crunoecia irrorata*** (Vierkant-Quellköcherfliege)
- **Arthropoda** (Gliederfüßer) / **Insecta** (Insekten) / **Trichoptera** (Köcherfliegen) / **Polycentropodidae** (Netz-Köcherfliegen)
- **Arthropoda** (Gliederfüßer) / **Myriapoda** (Tausendfüßer, Tausendfüßler, Vielfüßer) / **Diplopoda** (Doppelfüßer, Doppelfüßler) / **Glomeridae** (Saftkugler) / ***Glomeris sp.***
- **Arthropoda** (Gliederfüßer) / **Myriapoda** (Tausendfüßer, Tausendfüßler, Vielfüßer) / **Diplopoda** (Doppelfüßer, Doppelfüßler) / **Julidae** (Schnurfüßer)
- **Mollusca** (Weichtiere) / **Bivalvia** (Muscheln) / **Eulamellibranchiata** (Blattkiemer, Lamellenkiemer) / **Sphaeriidae** (Erbsenmuscheln, Kugelmuscheln) / ***Pisidium sp.*** (Erbsenmuschel)
- **Mollusca** (Weichtiere) / **Gastropoda** (Schnecken) / **Basommatophora** (Süßwasserlungenschnecken, Wasserlungenschnecken) / **Carychiidae** (Zwerghornschnellen) / ***Carychium sp.***
- **Mollusca** (Weichtiere) / **Gastropoda** (Schnecken) / **Basommatophora** (Süßwasserlungenschnecken, Wasserlungenschnecken) / **Carychiidae** (Zwerghornschnellen) / ***Carychium tridentatum*** (Schlanke Zwerghornschnelle)
- **Mollusca** (Weichtiere) / **Gastropoda** (Schnecken) / **Stylommatophora** (Landlungenschnecken) / **Bradybaenidae** (Strauschnecken) / ***Fruticola fruticum*** (Genabelte Strauschnecke)

- **Mollusca** (Weichtiere) / **Gastropoda** (Schnecken) / **Stylommatophora** (Landlungenschnecken) / **Clausiliidae** (Schließmundschnecken)
- **Mollusca** (Weichtiere) / **Gastropoda** (Schnecken) / **Stylommatophora** (Landlungenschnecken) / **Clausiliidae** (Schließmundschnecken) / ***Alinda biplicata*** (Gemeine Schließmundschnecke)
- **Mollusca** (Weichtiere) / **Gastropoda** (Schnecken) / **Stylommatophora** (Landlungenschnecken) / **Oxychilidae** (Glanzschnecken)
- **Mollusca** (Weichtiere) / **Gastropoda** (Schnecken) / **Stylommatophora** (Landlungenschnecken) / **Oxychilidae** (Glanzschnecken) / ***Aegopinella nitidula*** (Rötliche Glanzschnecke)
- **Mollusca** (Weichtiere) / **Gastropoda** (Schnecken) / **Stylommatophora** (Landlungenschnecken) / **Stylommatophora sp. (Gehäuseschnecken)**
- **Nemathelminthes** (Schlauchwürmer) / **Nematoda** (Fadenwürmer)
- **Plathelminthes** (Plattwürmer) / **Turbellaria** (Strudelwürmer) / **Tricladida** (Planarien, Tricladen)

5324/Q-950 Quelle 2 im Landkrankenhauswald

Quellenkartierung im Biosphärenreservat Rhön – Standard-Datenbogen

Katasternummer	5324/Q-950			
Name der Quelle	Quelle 2 im Landkrankenhauswald			
TK 1:25.000	5324 Hünfeld			
Gauß-Krüger-Koordinaten	r 3558599	h 5615339	NN 455	
Gemarkung / Gemeinde	Molzbach	Hünfeld		
Landkreis / Bundesland	Fulda	Hessen		
Naturraum	353.21	Milseburger Kuppenrhön		
Haupteinheit	353	Vorder- und Kuppenrhön (mit Landrücken)		
Haupteinheitengruppe	35	Osthessisches Bergland		
Schutz	Biosphärenreservat			
Gefährdung der Quelle	Forst-/Fahrweg/Straße			
Maßnahmenvorschläge				
Geologische Einheit / Kürzel / Petrographie / Stratigraphie	Lösslehm / qp,Löl,u / Löss und Lösslehm / Pleistozän			
Quellentyp	Sturzquelle Sickerquelle			
Luft-/Wassertemperatur pH-Wert / Leitfähigkeit	min	17 °C / 5,5 °C	pH-Wert: 7,1	226 µS/cm
	max	17 °C / 8,4 °C	pH-Wert: 7,1	226 µS/cm
Feuchtigkeitsgrad	ständig fließend			
Bodensubstrat in der Quelle	steinig sandig, lehmig			
Umgebungslage	Wald			
Bäume, Sträucher	Hainbuche, Rotbuche			
Pflanzenarten im direkten Quellbereich	Aronstab, Buschwindröschen, Gräser, Moose, Scharbockskraut, Segge			
Bemerkungen zum Objekt				
Weitere Anmerkungen				

5324/Q-950 Quelle 2 im Landkrankenhauswald

Objektfoto



Zoologisches Arteninventar

- **Annelida** (Gliederwürmer, Ringelwürmer) / **Clitellata** (Gürtelwürmer) / **Oligochaeta** (Wenigborster)
- **Arthropoda** (Gliederfüßer) / **Arachnida** (Spinnentiere) / **Acari** (Milben)
- **Arthropoda** (Gliederfüßer) / **Arachnida** (Spinnentiere) / **Acari** (Milben) / **Phthiracaridae** (Hornmilben)
- **Arthropoda** (Gliederfüßer) / **Arachnida** (Spinnentiere) / **Araneae** (Spinnen, Webspinnen, Weberspinnen) / **Hahniidae** (Bodenspinnen) / **Hahnia pusilla** (Behaarte Bodenspinne)
- **Arthropoda** (Gliederfüßer) / **Crustacea** (Krebse, Krebstiere) / **Amphipoda** (Flohkrebse) / **Niphargidae** / **Niphargus schellenbergi** (Schellenberg-Grundwasserkrebs)
- **Arthropoda** (Gliederfüßer) / **Crustacea** (Krebse, Krebstiere) / **Copepoda** (Ruderfußkrebse)

- **Arthropoda** (Gliederfüßer) / **Crustacea** (Krebse, Krebstiere) / **Isopoda** (Asseln) / **Trichoniscidae** (Zwergasseln) / *Trichoniscus sp.*
- **Arthropoda** (Gliederfüßer) / **Crustacea** (Krebse, Krebstiere) / **Ostracoda** (Muschelkrebse)
- **Arthropoda** (Gliederfüßer) / **Insecta** (Insekten) / **Coleoptera** (Käfer)
- **Arthropoda** (Gliederfüßer) / **Insecta** (Insekten) / **Coleoptera** (Käfer) / **Dytiscidae** (Echte Schwimmkäfer, Schwimmkäfer)
- **Arthropoda** (Gliederfüßer) / **Insecta** (Insekten) / **Coleoptera** (Käfer) / **Scirtidae** (Jochkäfer, Sumpfkäfer)
- **Arthropoda** (Gliederfüßer) / **Insecta** (Insekten) / **Coleoptera** (Käfer) / **Staphylinidae** (Kurzflügelkäfer, Kurzflügler, Raubkäfer, Raubkurzkäfer)
- **Arthropoda** (Gliederfüßer) / **Insecta** (Insekten) / **Collembola** (Springschwänze)
- **Arthropoda** (Gliederfüßer) / **Insecta** (Insekten) / **Diptera** (Zweiflügler)
- **Arthropoda** (Gliederfüßer) / **Insecta** (Insekten) / **Diptera** (Zweiflügler) / **Ceratopogonidae** (Bartmücken, Gnitzen) / *Bezzia sp.*
- **Arthropoda** (Gliederfüßer) / **Insecta** (Insekten) / **Diptera** (Zweiflügler) / **Chironomidae** (Schwarmmücken, Schwarzmücken, Zuckmücken)
- **Arthropoda** (Gliederfüßer) / **Insecta** (Insekten) / **Diptera** (Zweiflügler) / **Limoniidae** (Stelzmücken, Sumpfmücken)
- **Arthropoda** (Gliederfüßer) / **Insecta** (Insekten) / **Plecoptera** (Steinfliegen, Uferfliegen)
- **Arthropoda** (Gliederfüßer) / **Insecta** (Insekten) / **Plecoptera** (Steinfliegen, Uferfliegen) / **Nemouridae** / *Amphinemura sp.* (Vielkiemige Uferfliege)
- **Arthropoda** (Gliederfüßer) / **Insecta** (Insekten) / **Plecoptera** (Steinfliegen, Uferfliegen) / **Nemouridae** / *Nemoura sp.*
- **Arthropoda** (Gliederfüßer) / **Insecta** (Insekten) / **Trichoptera** (Köcherfliegen)
- **Arthropoda** (Gliederfüßer) / **Myriapoda** (Tausendfüßer, Tausendfüßler, Vielfüßer) / **Diplopoda** (Doppelfüßer, Doppelfüßler) / **Glomeridae** (Saftkugler) / *Glomeris marginata* (Gemeiner Saftkugler)
- **Arthropoda** (Gliederfüßer) / **Myriapoda** (Tausendfüßer, Tausendfüßler, Vielfüßer) / **Diplopoda** (Doppelfüßer, Doppelfüßler) / **Glomeridae** (Saftkugler) / *Glomeris sp.*
- **Mollusca** (Weichtiere) / **Bivalvia** (Muscheln) / **Eulamellibranchiata** (Blattkiemer, Lamellenkiemer) / **Sphaeriidae** (Erbsenmuscheln, Kugelmuscheln) / *Pisidium sp.* (Erbsenmuschel)
- **Nemathelminthes** (Schlauchwürmer) / **Nematoda** (Fadenwürmer)

5325/Q-800 Quelle 3 im Landkrankenhauswald

Quellenkartierung im Biosphärenreservat Rhön – Standard-Datenbogen

Katasternummer	5325/Q-800			
Name der Quelle	Quelle 3 im Landkrankenhauswald			
TK 1:25.000	5325 Spahl			
Gauß-Krüger-Koordinaten	r 3558984	h 5615052	NN 504	
Gemarkung / Gemeinde	Molzbach	Hünfeld		
Landkreis / Bundesland	Fulda	Hessen		
Naturraum	353.21	Milseburger Kuppenrhön		
Haupteinheit	353	Vorder- und Kuppenrhön (mit Landrücken)		
Haupteinheitengruppe	35	Osthessisches Bergland		
Schutz	Biosphärenreservat			
Gefährdung der Quelle	Wildvertritt/Suhle			
Maßnahmenvorschläge				
Geologische Einheit / Kürzel / Petrographie / Stratigraphie	Gipskeuper / km1 / Dolomiten / Mittlerer Keuper			
Quellentyp	Sickerquelle			
Luft-/Wassertemperatur pH-Wert / Leitfähigkeit	min	9,7 °C / 3,8 °C	pH-Wert: 5,9	126 µS/cm
	max	9,7 °C / 3,8 °C	pH-Wert: 5,9	126 µS/cm
Feuchtigkeitsgrad	ständig feucht			
Bodensubstrat in der Quelle	sandig, lehmig			
Umgebungslage	Wald			
Bäume, Sträucher	Bergahorn, Gemeine Esche, Rotbuche, Schwarz-Erle			
Pflanzenarten im direkten Quellbereich	Brennnessel, Erlenkätzchen-Becherling, Gräser, Moose, Scharbockskraut, Seidelbast, Zwiebeltragende Zahnwurz			
Bemerkungen zum Objekt				
Weitere Anmerkungen				

5325/Q-800 Quelle 3 im Landkrankenhauswald

Objektfoto



Zoologisches Arteninventar

- **Annelida** (Gliederwürmer, Ringelwürmer) / **Clitellata** (Gürtelwürmer) / **Oligochaeta** (Wenigborster) / **Lumbricidae** (Regenwürmer)
- **Arthropoda** (Gliederfüßer) / **Arachnida** (Spinnentiere) / **Araneae** (Spinnen, Webspinnen, Weberspinnen) / **Linyphiidae** (Zwerg- und Baldachinspinnen) / **Erigoninae sp.**
- **Arthropoda** (Gliederfüßer) / **Crustacea** (Krebse, Krebstiere) / **Copepoda** (Ruderfußkrebse) / **Cyclopidae** (Hüpferlinge)
- **Arthropoda** (Gliederfüßer) / **Crustacea** (Krebse, Krebstiere) / **Isopoda** (Asseln) / **Trichoniscidae** (Zwergasseln) / **Trichoniscus sp.**
- **Arthropoda** (Gliederfüßer) / **Insecta** (Insekten) / **Coleoptera** (Käfer) / **Hydrophilidae** (Wasserfreunde, Wasserkäfer) / **Anacaena sp.**

- **Arthropoda** (Gliederfüßer) / **Insecta** (Insekten) / **Collembola** (Springschwänze)
- **Arthropoda** (Gliederfüßer) / **Insecta** (Insekten) / **Diptera** (Zweiflügler) / **Limoniidae** (Stelzmücken, Sumpfmücken) / ***Rhypholophus sp.***
- **Arthropoda** (Gliederfüßer) / **Insecta** (Insekten) / **Diptera** (Zweiflügler) / **Sciaridae** (Trauermücken)
- **Mollusca** (Weichtiere) / **Gastropoda** (Schnecken) / **Stylommatophora** (Landlungenschnecken) / **Limacidae** (Egelschnecken, Schneigel)
- **Mollusca** (Weichtiere) / **Gastropoda** (Schnecken) / **Stylommatophora** (Landlungenschnecken) / **Stylommatophora sp. (Gehäuseschnecken)**
- **Nemathelminthes** (Schlauchwürmer) / **Nematoda** (Fadenwürmer)

5325/Q-801 Quelle 4 im Landkrankenhauswald

Quellenkartierung im Biosphärenreservat Rhön – Standard-Datenbogen

Katasternummer	5325/Q-801			
Name der Quelle	Quelle 4 im Landkrankenhauswald			
TK 1:25.000	5325 Spahl			
Gauß-Krüger-Koordinaten	r 3558979	h 5615047	NN 505	
Gemarkung / Gemeinde	Molzbach	Hünfeld		
Landkreis / Bundesland	Fulda	Hessen		
Naturraum	353.21	Milseburger Kuppenrhön		
Haupteinheit	353	Vorder- und Kuppenrhön (mit Landrücken)		
Haupteinheitengruppe	35	Osthessisches Bergland		
Schutz	Biosphärenreservat			
Gefährdung der Quelle	Wildvertritt/Suhle			
Maßnahmenvorschläge				
Geologische Einheit / Kürzel / Petrographie / Stratigraphie	Gipskeuper / km1 / Dolomiten / Mittlerer Keuper			
Quellentyp	Sickerquelle			
Luft-/Wassertemperatur pH-Wert / Leitfähigkeit	min	9,7 °C / 4,8 °C	pH-Wert: 5,9	138 µS/cm
	max	9,7 °C / 4,8 °C	pH-Wert: 5,9	138 µS/cm
Feuchtigkeitsgrad	ständig fließend			
Bodensubstrat in der Quelle	sandig, lehmig			
Umgebungslage	Wald			
Bäume, Sträucher	Gemeine Esche, Rotbuche, Schwarz-Erle			
Pflanzenarten im direkten Quellbereich	Bitteres Schaumkraut, Brennnessel, Buschwindröschen, Farne, Gräser, Hahnenfuß, Moose, Scharbockskraut			
Bemerkungen zum Objekt				
Weitere Anmerkungen				

5325/Q-801 Quelle 4 im Landkrankenhauswald

Objektfoto



Zoologisches Arteninventar

- **Annelida** (Gliederwürmer, Ringelwürmer) / **Clitellata** (Gürtelwürmer) / **Oligochaeta** (Wenigborster)
- **Annelida** (Gliederwürmer, Ringelwürmer) / **Clitellata** (Gürtelwürmer) / **Oligochaeta** (Wenigborster) / **Lumbricidae** (Regenwürmer) / **Eiseniella tetraedra** (Wasser-Regenwurm)
- **Arthropoda** (Gliederfüßer) / **Arachnida** (Spinnentiere) / **Araneae** (Spinnen, Webspinnen, Weberspinnen) / **Linyphiidae** (Zwerg- und Baldachinspinnen) / **Erigoninae sp.**
- **Arthropoda** (Gliederfüßer) / **Crustacea** (Krebse, Krebstiere) / **Amphipoda** (Flohkrebse) / **Niphargidae** / **Niphargus schellenbergi** (Schellenberg-Grundwasserkrebs)
- **Arthropoda** (Gliederfüßer) / **Crustacea** (Krebse, Krebstiere) / **Copepoda** (Ruderfußkrebse) / **Cyclopidae** (Hüpferlinge)

- **Arthropoda** (Gliederfüßer) / **Insecta** (Insekten) / **Coleoptera** (Käfer) / **Hydrophilidae** (Wasserfreunde, Wasserkäfer) / **Anacaena sp.**
- **Arthropoda** (Gliederfüßer) / **Insecta** (Insekten) / **Coleoptera** (Käfer) / **Scirtidae** (Jochkäfer, Sumpfkäfer)
- **Arthropoda** (Gliederfüßer) / **Insecta** (Insekten) / **Collembola** (Springschwänze)
- **Arthropoda** (Gliederfüßer) / **Insecta** (Insekten) / **Diptera** (Zweiflügler) / **Limoniidae** (Stelzmücken, Sumpfmücken) / **Rhypholophus sp.**
- **Arthropoda** (Gliederfüßer) / **Insecta** (Insekten) / **Diptera** (Zweiflügler) / **Mycetophilidae** (Pilzmücken)
- **Arthropoda** (Gliederfüßer) / **Insecta** (Insekten) / **Diptera** (Zweiflügler) / **Psychodidae** (Schmetterlingsmücken)
- **Mollusca** (Weichtiere) / **Bivalvia** (Muscheln) / **Eulamellibranchiata** (Blattkiemer, Lamellenkiemer) / **Sphaeriidae** (Erbsenmuscheln, Kugelmuscheln) / **Pisidium sp.** (Erbsenmuschel)
- **Mollusca** (Weichtiere) / **Gastropoda** (Schnecken) / **Stylommatophora** (Landlungenschnecken) / **Arionidae** (Wegschnecken)

5325/Q-802 Quelle 5 im Landkrankenhauswald

Quellenkartierung im Biosphärenreservat Rhön – Standard-Datenbogen

Katasternummer	5325/Q-802			
Name der Quelle	Quelle 5 im Landkrankenhauswald			
TK 1:25.000	5325 Spahl			
Gauß-Krüger-Koordinaten	r 3558976	h 5615039	NN 505	
Gemarkung / Gemeinde	Molzbach	Hünfeld		
Landkreis / Bundesland	Fulda	Hessen		
Naturraum	353.21	Milseburger Kuppenrhön		
Haupteinheit	353	Vorder- und Kuppenrhön (mit Landrücken)		
Haupteinheitengruppe	35	Osthessisches Bergland		
Schutz	Biosphärenreservat			
Gefährdung der Quelle				
Maßnahmenvorschläge				
Geologische Einheit / Kürzel / Petrographie / Stratigraphie	Gipskeuper / km1 / Dolomiten / Mittlerer Keuper			
Quellentyp	Sickerquelle			
Luft-/Wassertemperatur pH-Wert / Leitfähigkeit	min	9,7 °C / 5,2 °C	pH-Wert: 5,9	135 µS/cm
	max	9,7 °C / 5,2 °C	pH-Wert: 5,9	135 µS/cm
Feuchtigkeitsgrad	ständig feucht			
Bodensubstrat in der Quelle	sandig, lehmig			
Umgebungslage	Wald			
Bäume, Sträucher	Faulbaum, Gemeine Esche, Rotbuche, Schwarz-Erle			
Pflanzenarten im direkten Quellbereich	Ampfer, Bitteres Schaumkraut, Brennnessel, Farne, Gräser, Hahnenfuß, Moose, Scharbockskraut, Schlüsselblume			
Bemerkungen zum Objekt				
Weitere Anmerkungen				

5325/Q-802 Quelle 5 im Landkrankenhauswald

Objektfoto



Zoologisches Arteninventar

- **Annelida** (Gliederwürmer, Ringelwürmer) / **Clitellata** (Gürtelwürmer) / **Oligochaeta** (Wenigborster)
- **Arthropoda** (Gliederfüßer) / **Arachnida** (Spinnentiere) / **Acari** (Milben)
- **Arthropoda** (Gliederfüßer) / **Arachnida** (Spinnentiere) / **Acari** (Milben) / **Oribatida sp.** (Hornmilben)
- **Arthropoda** (Gliederfüßer) / **Arachnida** (Spinnentiere) / **Araneae** (Spinnen, Webspinnen, Weberspinnen) / **Linyphiidae** (Zwerg- und Baldachinspinnen) / **Bathyphantes sp.**
- **Arthropoda** (Gliederfüßer) / **Crustacea** (Krebse, Krebstiere) / **Amphipoda** (Flohkrebse) / **Niphargidae** / **Niphargus schellenbergi** (Schellenberg-Grundwasserkrebs)

- **Arthropoda** (Gliederfüßer) / **Crustacea** (Krebse, Krebstiere) / **Copepoda** (Ruderfußkrebse) / **Cyclopidae** (Hüpfertlinge)
- **Arthropoda** (Gliederfüßer) / **Insecta** (Insekten) / **Coleoptera** (Käfer)
- **Arthropoda** (Gliederfüßer) / **Insecta** (Insekten) / **Coleoptera** (Käfer) / **Hydrophilidae** (Wasserfreunde, Wasserkäfer) / **Anacaena sp.**
- **Arthropoda** (Gliederfüßer) / **Insecta** (Insekten) / **Coleoptera** (Käfer) / **Staphylinidae** (Kurzflügelkäfer, Kurzflügler, Raubkäfer, Raubkurzkäfer)
- **Arthropoda** (Gliederfüßer) / **Insecta** (Insekten) / **Collembola** (Springschwänze)
- **Arthropoda** (Gliederfüßer) / **Insecta** (Insekten) / **Diptera** (Zweiflügler) / **Ceratopogonidae** (Bartmücken, Gnitzen) / **Bezzia sp.**
- **Mollusca** (Weichtiere) / **Bivalvia** (Muscheln) / **Eulamellibranchiata** (Blattkiemer, Lamellenkiemer) / **Sphaeriidae** (Erbsenmuscheln, Kugelmuscheln) / **Pisidium sp.** (Erbsenmuschel)
- **Mollusca** (Weichtiere) / **Gastropoda** (Schnecken) / **Basommatophora** (Süßwasserlungenschnecken, Wasserlungenschnecken) / **Carychiidae** (Zwerghornschncken) / **Carychium sp.**
- **Mollusca** (Weichtiere) / **Gastropoda** (Schnecken) / **Basommatophora** (Süßwasserlungenschnecken, Wasserlungenschnecken) / **Carychiidae** (Zwerghornschncken) / **Carychium tridentatum** (Schlanke Zwerghornschncke)
- **Mollusca** (Weichtiere) / **Gastropoda** (Schnecken) / **Stylommatophora** (Landlungenschnecken) / **Clausiliidae** (Schließmundschnecken)
- **Mollusca** (Weichtiere) / **Gastropoda** (Schnecken) / **Stylommatophora** (Landlungenschnecken) / **Helicidae** (Schnirkelschncken) / **Arianta arbustorum** (Baumschncke)
- **Mollusca** (Weichtiere) / **Gastropoda** (Schnecken) / **Stylommatophora** (Landlungenschnecken) / **Hygromiidae** (Laubschncken) / **Trochulus sp.** (Haarschncke)
- **Mollusca** (Weichtiere) / **Gastropoda** (Schnecken) / **Stylommatophora** (Landlungenschnecken) / **Limacidae** (Egelschncken, Schnegel) / **Limax maximus** (Großer Schnegel)
- **Mollusca** (Weichtiere) / **Gastropoda** (Schnecken) / **Stylommatophora** (Landlungenschnecken) / **Oxychilidae** (Glanzschncken)
- **Mollusca** (Weichtiere) / **Gastropoda** (Schnecken) / **Stylommatophora** (Landlungenschnecken) / **Patulidae** (Schüsselschncken) / **Discus rotundatus** (Gefleckte Schüsselschncke)
- **Nemathelminthes** (Schlauchwürmer) / **Nematoda** (Fadenwürmer)

5325/Q-803 Quelle 6 im Landkrankenhauswald

Quellenkartierung im Biosphärenreservat Rhön – Standard-Datenbogen

Katastrernummer	5325/Q-803			
Name der Quelle	Quelle 6 im Landkrankenhauswald			
TK 1:25.000	5325 Spahl			
Gauß-Krüger-Koordinaten	r 3558969	h 5615032	NN 506	
Gemarkung / Gemeinde	Molzbach	Hünfeld		
Landkreis / Bundesland	Fulda	Hessen		
Naturraum	353.21	Milseburger Kuppenrhön		
Haupteinheit	353	Vorder- und Kuppenrhön (mit Landrücken)		
Haupteinheitengruppe	35	Osthessisches Bergland		
Schutz	Biosphärenreservat			
Gefährdung der Quelle	Wildvertritt/Suhle Rückegasse			
Maßnahmenvorschläge	Verlegung der Rückegasse aus dem Quellbereich			
Geologische Einheit / Kürzel / Petrographie / Stratigraphie	Gipskeuper / km1 / Dolomiten / Mittlerer Keuper			
Quellentyp	Sickerquelle			
Luft-/Wassertemperatur pH-Wert / Leitfähigkeit	min	9,7 °C / 5,1 °C	pH-Wert: 5,7	95 µS/cm
	max	9,7 °C / 5,1 °C	pH-Wert: 5,7	95 µS/cm
Feuchtigkeitsgrad	ständig feucht			
Bodensubstrat in der Quelle	sandig, lehmig			
Umgebungslage	Wald			
Bäume, Sträucher	Faulbaum, Gemeine Esche, Rotbuche			
Pflanzenarten im direkten Quellbereich	Bitteres Schaumkraut, Brennnessel, Flatterbinse, Gräser, Hahnenfuß, Moose, Scharbockskraut			
Bemerkungen zum Objekt				
Weitere Anmerkungen				

5325/Q-803 Quelle 6 im Landkrankenhauswald

Objektfoto



Zoologisches Arteninventar

- **Annelida** (Gliederwürmer, Ringelwürmer) / **Clitellata** (Gürtelwürmer) / **Oligochaeta** (Wenigborster)
- **Annelida** (Gliederwürmer, Ringelwürmer) / **Clitellata** (Gürtelwürmer) / **Oligochaeta** (Wenigborster) / **Lumbricidae** (Regenwürmer) / **Eiseniella tetraedra** (Wasser-Regenwurm)
- **Arthropoda** (Gliederfüßer) / **Arachnida** (Spinnentiere) / **Acari** (Milben)
- **Arthropoda** (Gliederfüßer) / **Arachnida** (Spinnentiere) / **Araneae** (Spinnen, Webespinnen, Weberspinnen) / **Salticidae** (Springspinnen) / **Ballus chalybeius** (Laubspringspinne)
- **Arthropoda** (Gliederfüßer) / **Arachnida** (Spinnentiere) / **Pseudoscorpiones** (Afterskorpione, Mooskorpione, Pseudoskorpione) / **Neobisiidae** / **Neobisium sp.**

- **Arthropoda** (Gliederfüßer) / **Crustacea** (Krebse, Krebstiere) / **Copepoda** (Ruderfußkrebse) / **Cyclopidae** (Hüpfertlinge)
- **Arthropoda** (Gliederfüßer) / **Crustacea** (Krebse, Krebstiere) / **Copepoda** (Ruderfußkrebse) / **Harpacticoida sp.** (Raupenhüpfertlinge)
- **Arthropoda** (Gliederfüßer) / **Crustacea** (Krebse, Krebstiere) / **Isopoda** (Asseln) / **Armadillidiidae** (Kugelasseln, Rollasseln)
- **Arthropoda** (Gliederfüßer) / **Crustacea** (Krebse, Krebstiere) / **Isopoda** (Asseln) / **Ligiidae** / **Ligidium hypnorum** (Sumpfassel)
- **Arthropoda** (Gliederfüßer) / **Crustacea** (Krebse, Krebstiere) / **Isopoda** (Asseln) / **Trichoniscidae** (Zwergasseln) / **Trichoniscus sp.**
- **Arthropoda** (Gliederfüßer) / **Insecta** (Insekten) / **Coleoptera** (Käfer)
- **Arthropoda** (Gliederfüßer) / **Insecta** (Insekten) / **Coleoptera** (Käfer) / **Ptiliidae** (Haarflügler, Federflügler)
- **Arthropoda** (Gliederfüßer) / **Insecta** (Insekten) / **Diptera** (Zweiflügler)
- **Arthropoda** (Gliederfüßer) / **Insecta** (Insekten) / **Diptera** (Zweiflügler) / **Limoniidae** (Stelzmücken, Sumpfmücken) / **Rhypholophus sp.**
- **Arthropoda** (Gliederfüßer) / **Insecta** (Insekten) / **Diptera** (Zweiflügler) / **Tipulidae** (Erdschnaken, Pferdeschnaken, Schnaken)
- **Arthropoda** (Gliederfüßer) / **Myriapoda** (Tausendfüßer, Tausendfüßler, Vielfüßer) / **Diplopoda** (Doppelfüßer, Doppelfüßler) / **Julidae** (Schnurfüßer)
- **Mollusca** (Weichtiere) / **Gastropoda** (Schnecken) / **Basommatophora** (Süßwasserlungenschnecken, Wasserlungenschnecken) / **Carychiidae** (Zwerghornschnaken) / **Carychium sp.**
- **Mollusca** (Weichtiere) / **Gastropoda** (Schnecken) / **Stylommatophora** (Landlungenschnecken) / **Arionidae** (Wegschnecken)
- **Mollusca** (Weichtiere) / **Gastropoda** (Schnecken) / **Stylommatophora** (Landlungenschnecken) / **Clausiliidae** (Schließmundschnecken)
- **Mollusca** (Weichtiere) / **Gastropoda** (Schnecken) / **Stylommatophora** (Landlungenschnecken) / **Limacidae** (Egelschnecken, Schneegel) / **Limax maximus** (Großer Schneegel)
- **Mollusca** (Weichtiere) / **Gastropoda** (Schnecken) / **Stylommatophora** (Landlungenschnecken) / **Oxychilidae** (Glanzschnaken)
- **Mollusca** (Weichtiere) / **Gastropoda** (Schnecken) / **Stylommatophora** (Landlungenschnecken) / **Patulidae** (Schüsselschnecken) / **Discus rotundatus** (Gefleckte Schüsselschnecke)
- **Nemathelminthes** (Schlauchwürmer) / **Nematoda** (Fadenwürmer)

5325/Q-804 Quelle 7 im Landkrankenhauswald

Quellenkartierung im Biosphärenreservat Rhön – Standard-Datenbogen

Katasternummer	5325/Q-804			
Name der Quelle	Quelle 7 im Landkrankenhauswald			
TK 1:25.000	5325 Spahl			
Gauß-Krüger-Koordinaten	r 3558988	h 5615056	NN 504	
Gemarkung / Gemeinde	Molzbach	Hünfeld		
Landkreis / Bundesland	Fulda	Hessen		
Naturraum	353.21	Milseburger Kuppenrhön		
Haupteinheit	353	Vorder- und Kuppenrhön (mit Landrücken)		
Haupteinheitengruppe	35	Osthessisches Bergland		
Schutz	Biosphärenreservat			
Gefährdung der Quelle	Wildvertritt/Suhle			
Maßnahmenvorschläge				
Geologische Einheit / Kürzel / Petrographie / Stratigraphie	Gipskeuper / km1 / Dolomiten / Mittlerer Keuper			
Quellentyp	Sickerquelle			
Luft-/Wassertemperatur pH-Wert / Leitfähigkeit	min	9,7 °C / 6,4 °C	pH-Wert: 5,7	78 µS/cm
	max	9,7 °C / 6,4 °C	pH-Wert: 5,7	78 µS/cm
Feuchtigkeitsgrad	ständig feucht			
Bodensubstrat in der Quelle	sandig, lehmig			
Umgebungslage	Wald			
Bäume, Sträucher	Rotbuche			
Pflanzenarten im direkten Quellbereich	Farne, Gräser, Grünalgen, Hahnenfuß, Moose, Scharbockskraut			
Bemerkungen zum Objekt				
Weitere Anmerkungen				

5325/Q-804 Quelle 7 im Landkrankenhauswald

Objektfoto



Zoologisches Arteninventar

- **Annelida** (Gliederwürmer, Ringelwürmer) / **Clitellata** (Gürtelwürmer) / **Oligochaeta** (Wenigborster)
- **Arthropoda** (Gliederfüßer) / **Arachnida** (Spinnentiere) / **Acari** (Milben)
- **Arthropoda** (Gliederfüßer) / **Arachnida** (Spinnentiere) / **Araneae** (Spinnen, Webspinnen, Weberspinnen) / **Linyphiidae** (Zwerg- und Baldachinspinnen) / **Erigoninae sp.**
- **Arthropoda** (Gliederfüßer) / **Arachnida** (Spinnentiere) / **Pseudoscorpiones** (Afterskorpione, Mooskorpione, Pseudoskorpione) / **Neobisiidae** / **Neobisium sp.**
- **Arthropoda** (Gliederfüßer) / **Crustacea** (Krebse, Krebstiere) / **Copepoda** (Ruderfußkrebse) / **Cyclopidae** (Hüpfelinge)

- **Arthropoda** (Gliederfüßer) / **Insecta** (Insekten) / **Coleoptera** (Käfer)
- **Arthropoda** (Gliederfüßer) / **Insecta** (Insekten) / **Coleoptera** (Käfer) / **Carabidae** (Laufkäfer)
- **Arthropoda** (Gliederfüßer) / **Insecta** (Insekten) / **Collembola** (Springschwänze)
- **Arthropoda** (Gliederfüßer) / **Insecta** (Insekten) / **Diptera** (Zweiflügler)
- **Arthropoda** (Gliederfüßer) / **Insecta** (Insekten) / **Diptera** (Zweiflügler) / **Ceratopogonidae** (Bartmücken, Gnitzen) / **Bezzia sp.**
- **Arthropoda** (Gliederfüßer) / **Insecta** (Insekten) / **Diptera** (Zweiflügler) / **Limoniidae** (Stelzmücken, Sumpfmücken) / **Rhypholophus sp.**
- **Arthropoda** (Gliederfüßer) / **Insecta** (Insekten) / **Diptera** (Zweiflügler) / **Tipulidae** (Erdschnaken, Pferdeschnaken, Schnaken)
- **Mollusca** (Weichtiere) / **Bivalvia** (Muscheln) / **Eulamellibranchiata** (Blattkiemer, Lamellenkiemer) / **Sphaeriidae** (Erbsenmuscheln, Kugelmuscheln) / **Pisidium sp.** (Erbsenmuschel)
- **Mollusca** (Weichtiere) / **Gastropoda** (Schnecken) / **Basommatophora** (Süßwasserlungenschnecken, Wasserlungenschnecken) / **Carychiidae** (Zwerghornschnaken) / **Carychium tridentatum** (Schlanke Zwerghornschnacke)
- **Mollusca** (Weichtiere) / **Gastropoda** (Schnecken) / **Basommatophora** (Süßwasserlungenschnecken, Wasserlungenschnecken) / **Lymnaeidae** (Schlammschnecken) / **Radix sp.** (Schlammschnacke)
- **Mollusca** (Weichtiere) / **Gastropoda** (Schnecken) / **Stylommatophora** (Landlungenschnecken) / **Arionidae** (Wegschnecken)
- **Mollusca** (Weichtiere) / **Gastropoda** (Schnecken) / **Stylommatophora** (Landlungenschnecken) / **Clausiliidae** (Schließmundschnecken)
- **Mollusca** (Weichtiere) / **Gastropoda** (Schnecken) / **Stylommatophora** (Landlungenschnecken) / **Hygromiidae** (Laubschnecken) / **Monachoides incarnatus** (Rötliche Laubschnacke)
- **Nemathelminthes** (Schlauchwürmer) / **Nematoda** (Fadenwürmer)

5325/Q-805 Quelle 8 im Landkrankenhauswald

Quellenkartierung im Biosphärenreservat Rhön – Standard-Datenbogen

Katastrernummer	5325/Q-805			
Name der Quelle	Quelle 8 im Landkrankenhauswald			
TK 1:25.000	5325 Spahl			
Gauß-Krüger-Koordinaten	r 3558991	h 5615060	NN 504	
Gemarkung / Gemeinde	Molzbach	Hünfeld		
Landkreis / Bundesland	Fulda	Hessen		
Naturraum	353.21	Milseburger Kuppenrhön		
Haupteinheit	353	Vorder- und Kuppenrhön (mit Landrücken)		
Haupteinheitengruppe	35	Osthessisches Bergland		
Schutz	Biosphärenreservat			
Gefährdung der Quelle	Wildvertritt/Suhle			
Maßnahmenvorschläge				
Geologische Einheit / Kürzel / Petrographie / Stratigraphie	Gipskeuper / km1 / Dolomiten / Mittlerer Keuper			
Quellentyp	Sickerquelle			
Luft-/Wassertemperatur pH-Wert / Leitfähigkeit	min	9,7 °C / 3,8 °C	pH-Wert: 5,6	94 µS/cm
	max	9,7 °C / 3,8 °C	pH-Wert: 5,6	94 µS/cm
Feuchtigkeitsgrad	ständig fließend			
Bodensubstrat in der Quelle	sandig, lehmig			
Umgebungslage	Wald			
Bäume, Sträucher	Gemeine Esche, Rotbuche			
Pflanzenarten im direkten Quellbereich	Gräser, Hahnenfuß, Moose, Quell-Sternmiere, Scharbockskraut			
Bemerkungen zum Objekt				
Weitere Anmerkungen				

5325/Q-805 Quelle 8 im Landkrankenhauswald

Objektfoto



Zoologisches Arteninventar

- **Annelida** (Gliederwürmer, Ringelwürmer) / **Clitellata** (Gürtelwürmer) / **Oligochaeta** (Wenigborster)
- **Annelida** (Gliederwürmer, Ringelwürmer) / **Clitellata** (Gürtelwürmer) / **Oligochaeta** (Wenigborster) / **Lumbricidae** (Regenwürmer) / **Eiseniella tetraedra** (Wasser-Regenwurm)
- **Arthropoda** (Gliederfüßer) / **Arachnida** (Spinnentiere) / **Acari** (Milben) / **Oribatida sp.** (Hornmilben)
- **Arthropoda** (Gliederfüßer) / **Crustacea** (Krebse, Krebstiere) / **Copepoda** (Ruderfußkrebse) / **Cyclopidae** (Hüpfelinge)
- **Arthropoda** (Gliederfüßer) / **Crustacea** (Krebse, Krebstiere) / **Isopoda** (Asseln) / **Ligiidae** / **Ligidium hypnorum** (Sumpffassel)

- **Arthropoda** (Gliederfüßer) / **Crustacea** (Krebse, Krebstiere) / **Ostracoda** (Muschelkrebse)
- **Arthropoda** (Gliederfüßer) / **Insecta** (Insekten) / **Coleoptera** (Käfer) / **Hydrophilidae** (Wasserfreunde, Wasserkäfer) / **Anacaena sp.**
- **Arthropoda** (Gliederfüßer) / **Insecta** (Insekten) / **Collembola** (Springschwänze)
- **Arthropoda** (Gliederfüßer) / **Insecta** (Insekten) / **Diptera** (Zweiflügler) / **Chironomidae** (Schwammücken, Schwarzmücken, Zuckmücken)
- **Mollusca** (Weichtiere) / **Gastropoda** (Schnecken) / **Basommatophora** (Süßwasserlungenschnecken, Wasserlungenschnecken) / **Carychiidae** (Zwerghornschnellen) / **Carychium sp.**
- **Mollusca** (Weichtiere) / **Gastropoda** (Schnecken) / **Stylommatophora** (Landlungenschnecken) / **Arionidae** (Wegschnecken)
- **Mollusca** (Weichtiere) / **Gastropoda** (Schnecken) / **Stylommatophora** (Landlungenschnecken) / **Clausiliidae** (Schließmundschnecken)
- **Mollusca** (Weichtiere) / **Gastropoda** (Schnecken) / **Stylommatophora** (Landlungenschnecken) / **Hygromiidae** (Laubschnecken) / **Monachoides incarnatus** (Rötliche Laubschnecke)
- **Mollusca** (Weichtiere) / **Gastropoda** (Schnecken) / **Stylommatophora** (Landlungenschnecken) / **Patulidae** (Schüsselschnecken) / **Discus rotundatus** (Gefleckte Schüsselschnecke)

5325/Q-806 Quelle 9 im Landkrankenhauswald

Quellenkartierung im Biosphärenreservat Rhön – Standard-Datenbogen

Katastrernummer	5325/Q-806			
Name der Quelle	Quelle 9 im Landkrankenhauswald			
TK 1:25.000	5325 Spahl			
Gauß-Krüger-Koordinaten	r 3558997	h 5615066	NN 503	
Gemarkung / Gemeinde	Molzbach	Hünfeld		
Landkreis / Bundesland	Fulda	Hessen		
Naturraum	353.21	Milseburger Kuppenrhön		
Haupteinheit	353	Vorder- und Kuppenrhön (mit Landrücken)		
Haupteinheitengruppe	35	Osthessisches Bergland		
Schutz	Biosphärenreservat			
Gefährdung der Quelle	Wildvertritt/Suhle			
Maßnahmenvorschläge				
Geologische Einheit / Kürzel / Petrographie / Stratigraphie	Gipskeuper / km1 / Dolomiten / Mittlerer Keuper			
Quellentyp	Sickerquelle			
Luft-/Wassertemperatur pH-Wert / Leitfähigkeit	min	9,7 °C / 4 °C	pH-Wert: 5,7	107 µS/cm
	max	9,7 °C / 4 °C	pH-Wert: 5,7	107 µS/cm
Feuchtigkeitsgrad	ständig feucht			
Bodensubstrat in der Quelle	sandig, lehmig			
Umgebungslage	Wald			
Bäume, Sträucher	Gemeine Esche, Rotbuche			
Pflanzenarten im direkten Quellbereich	Bitteres Schaumkraut, Gräser, Grünalgen, Hahnenfuß, Moose, Scharbockskraut			
Bemerkungen zum Objekt				
Weitere Anmerkungen				

5325/Q-806 Quelle 9 im Landkrankenhauswald

Objektfoto



Zoologisches Arteninventar

- **Annelida** (Gliederwürmer, Ringelwürmer) / **Clitellata** (Gürtelwürmer) / **Oligochaeta** (Wenigborster)
- **Arthropoda** (Gliederfüßer) / **Arachnida** (Spinnentiere) / **Acari** (Milben) / **Halacaridae** (Meeresmilben)
- **Arthropoda** (Gliederfüßer) / **Arachnida** (Spinnentiere) / **Araneae** (Spinnen, Webspinnen, Weberspinnen) / **Tetragnathidae** (Streckerspinnen) / **Pachygnatha listeri** (Listers Dickkiefer-Spinne)
- **Arthropoda** (Gliederfüßer) / **Arachnida** (Spinnentiere) / **Araneae** (Spinnen, Webspinnen, Weberspinnen) / **Theridiidae** (Kugelspinnen) / **Episinus angulatus**
- **Arthropoda** (Gliederfüßer) / **Crustacea** (Krebse, Krebstiere) / **Copepoda** (Ruderfußkrebse) / **Harpacticoida sp.** (Raupenhüpferlinge)
- **Arthropoda** (Gliederfüßer) / **Insecta** (Insekten) / **Coleoptera** (Käfer) / **Carabidae** (Laufkäfer)
- **Arthropoda** (Gliederfüßer) / **Insecta** (Insekten) / **Collembola** (Springschwänze)
- **Mollusca** (Weichtiere) / **Gastropoda** (Schnecken) / **Stylommatophora** (Landlungenschnecken) / **Oxychilidae** (Glanzschnecken)
- **Mollusca** (Weichtiere) / **Gastropoda** (Schnecken) / **Stylommatophora** (Landlungenschnecken) / **Patulidae** (Schüsselschnecken) / **Discus rotundatus** (Gefleckte Schüsselschnecke)
- **Nemathelminthes** (Schlauchwürmer) / **Nematoda** (Fadenwürmer)

5325/Q-807 Quelle 10 im Landkrankenhauswald

Quellenkartierung im Biosphärenreservat Rhön – Standard-Datenbogen

Katasternummer	5325/Q-807			
Name der Quelle	Quelle 10 im Landkrankenhauswald			
TK 1:25.000	5325 Spahl			
Gauß-Krüger-Koordinaten	r 3559015	h 5615058	NN 504	
Gemarkung / Gemeinde	Molzbach	Hünfeld		
Landkreis / Bundesland	Fulda	Hessen		
Naturraum	353.21	Milseburger Kuppenrhön		
Haupteinheit	353	Vorder- und Kuppenrhön (mit Landrücken)		
Haupteinheitengruppe	35	Osthessisches Bergland		
Schutz	Biosphärenreservat			
Gefährdung der Quelle	Rückegasse			
Maßnahmenvorschläge	Verlegung der Rückegasse aus dem Quellbereich			
Geologische Einheit / Kürzel / Petrographie / Stratigraphie	Gipskeuper / km1 / Dolomiten / Mittlerer Keuper			
Quellentyp	Sickerquelle			
Luft-/Wassertemperatur pH-Wert / Leitfähigkeit	min	9,7 °C / 4,8 °C	pH-Wert: 5,3	103 µS/cm
	max	9,7 °C / 4,8 °C	pH-Wert: 5,3	103 µS/cm
Feuchtigkeitsgrad	ständig feucht			
Bodensubstrat in der Quelle	sandig, lehmig			
Umgebungslage	Wald			
Bäume, Sträucher	Bergahorn, Gemeine Esche, Rotbuche			
Pflanzenarten im direkten Quellbereich	Ampfer, Brennnessel, Flatterbinse, Gräser, Hahnenfuß, Moose, Nelkenwurz, Quell-Sternmiere, Scharbockskraut			
Bemerkungen zum Objekt				
Weitere Anmerkungen				

5325/Q-807 Quelle 10 im Landkrankenhauswald

Objektfoto



Zoologisches Arteninventar

- **Annelida** (Gliederwürmer, Ringelwürmer) / **Clitellata** (Gürtelwürmer) / **Oligochaeta** (Wenigborster)
- **Arthropoda** (Gliederfüßer) / **Arachnida** (Spinnentiere) / **Acari** (Milben) / **Phthiracaridae** (Hornmilben)
- **Arthropoda** (Gliederfüßer) / **Crustacea** (Krebse, Krebstiere) / **Amphipoda** (Flohkrebse) / **Gammaridae** / **Gammarus sp.**
- **Arthropoda** (Gliederfüßer) / **Crustacea** (Krebse, Krebstiere) / **Copepoda** (Ruderfußkrebse) / **Harpacticoida sp.** (Raupenhüpferlinge)
- **Arthropoda** (Gliederfüßer) / **Crustacea** (Krebse, Krebstiere) / **Isopoda** (Asseln) / **Ligiidae** / **Ligidium hypnorum** (Sumpffassel)

- **Arthropoda** (Gliederfüßer) / **Insecta** (Insekten) / **Coleoptera** (Käfer) / **Staphylinidae** (Kurzflügelkäfer, Kurzflügler, Raubkäfer, Raubkurzkäfer)
- **Arthropoda** (Gliederfüßer) / **Insecta** (Insekten) / **Collembola** (Springschwänze)
- **Arthropoda** (Gliederfüßer) / **Insecta** (Insekten) / **Diptera** (Zweiflügler) / **Ceratopogonidae** (Bartmücken, Gnitzen) / **Bezzia sp.**
- **Arthropoda** (Gliederfüßer) / **Insecta** (Insekten) / **Diptera** (Zweiflügler) / **Chironomidae** (Schwarmmücken, Schwarzmücken, Zuckmücken)
- **Arthropoda** (Gliederfüßer) / **Insecta** (Insekten) / **Diptera** (Zweiflügler) / **Mycetophilidae** (Pilzmücken)
- **Arthropoda** (Gliederfüßer) / **Insecta** (Insekten) / **Homoptera** (Gleichflügler, Pflanzensauger) / **Auchenorrhyncha sp.** (Zikaden)
- **Mollusca** (Weichtiere) / **Bivalvia** (Muscheln) / **Eulamellibranchiata** (Blattkiemer, Lamellenkiemer) / **Sphaeriidae** (Erbsenmuscheln, Kugelmuscheln) / **Pisidium sp.** (Erbsenmuschel)
- **Mollusca** (Weichtiere) / **Gastropoda** (Schnecken) / **Stylommatophora** (Landlungenschnecken) / **Patulidae** (Schüsselschnecken) / **Discus rotundatus** (Gefleckte Schüsselschnecke)

5325/Q-808 Quelle 11 im Landkrankenhauswald

Quellenkartierung im Biosphärenreservat Rhön – Standard-Datenbogen

Katasternummer	5325/Q-808			
Name der Quelle	Quelle 11 im Landkrankenhauswald			
TK 1:25.000	5325 Spahl			
Gauß-Krüger-Koordinaten	r 3558977	h 5615052	NN 504	
Gemarkung / Gemeinde	Molzbach	Hünfeld		
Landkreis / Bundesland	Fulda	Hessen		
Naturraum	353.21	Milseburger Kuppenrhön		
Haupteinheit	353	Vorder- und Kuppenrhön (mit Landrücken)		
Haupteinheitengruppe	35	Osthessisches Bergland		
Schutz	Biosphärenreservat			
Gefährdung der Quelle	Wildvertritt/Suhle			
Maßnahmenvorschläge				
Geologische Einheit / Kürzel / Petrographie / Stratigraphie	Gipskeuper / km1 / Dolomiten / Mittlerer Keuper			
Quellentyp	Sickerquelle			
Luft-/Wassertemperatur pH-Wert / Leitfähigkeit	min	9,7 °C / 4,3 °C	pH-Wert: 5,5	98 µS/cm
	max	9,7 °C / 4,3 °C	pH-Wert: 5,5	98 µS/cm
Feuchtigkeitsgrad	ständig fließend			
Bodensubstrat in der Quelle	sandig, lehmig			
Umgebungslage	Wald			
Bäume, Sträucher	Faulbaum, Gemeine Esche, Rotbuche, Schwarz-Erle			
Pflanzenarten im direkten Quellbereich	Bitteres Schaumkraut, Buschwindröschen, Erlenkätzchen-Becherling, Farne, Gräser, Hahnenfuß, Moose, Scharbockskraut			
Bemerkungen zum Objekt				
Weitere Anmerkungen				

5325/Q-808 Quelle 11 im Landkrankenhauswald

Objektfoto



Zoologisches Arteninventar

- **Arthropoda** (Gliederfüßer) / **Arachnida** (Spinnentiere) / **Araneae** (Spinnen, Webspinnen, Weberspinnen) / **Linyphiidae** (Zwerg- und Baldachinspinnen) / **Erigoninae sp.**
- **Arthropoda** (Gliederfüßer) / **Arachnida** (Spinnentiere) / **Araneae** (Spinnen, Webspinnen, Weberspinnen) / **Linyphiidae** (Zwerg- und Baldachinspinnen) / **Oedothorax agrestis**
- **Arthropoda** (Gliederfüßer) / **Arachnida** (Spinnentiere) / **Araneae** (Spinnen, Webspinnen, Weberspinnen) / **Linyphiidae** (Zwerg- und Baldachinspinnen) / **Walckenaeria cucullata**
- **Arthropoda** (Gliederfüßer) / **Arachnida** (Spinnentiere) / **Araneae** (Spinnen, Webspinnen, Weberspinnen) / **Lycosidae** (Wolfspinnen) / **Pardosa lugubris** (Trauerwolfspinne)
- **Arthropoda** (Gliederfüßer) / **Arachnida** (Spinnentiere) / **Pseudoscorpiones** (Afterskorpione, Mooskorpione, Pseudoskorpione) / **Neobisiidae** / **Neobisium sp.**

- **Arthropoda** (Gliederfüßer) / **Crustacea** (Krebse, Krebstiere) / **Copepoda** (Ruderfußkrebse) / **Cyclopidae** (Hüpfertlinge)
- **Arthropoda** (Gliederfüßer) / **Insecta** (Insekten) / **Coleoptera** (Käfer) / **Scirtidae** (Jochkäfer, Sumpfkäfer)
- **Arthropoda** (Gliederfüßer) / **Insecta** (Insekten) / **Collembola** (Springschwänze)
- **Mollusca** (Weichtiere) / **Bivalvia** (Muscheln) / **Eulamellibranchiata** (Blattkiemer, Lamellenkiemer) / **Sphaeriidae** (Erbsenmuscheln, Kugelmuscheln) / **Pisidium sp.** (Erbsenmuschel)
- **Mollusca** (Weichtiere) / **Gastropoda** (Schnecken) / **Basommatophora** (Süßwasserlungenschnecken, Wasserlungenschnecken) / **Carychiidae** (Zwerghornschncken) / **Carychium sp.**
- **Mollusca** (Weichtiere) / **Gastropoda** (Schnecken) / **Stylommatophora** (Landlungenschnecken) / **Arionidae** (Wegschnecken)

5325/Q-809 Quelle 12 im Landkrankenhauswald

Quellenkartierung im Biosphärenreservat Rhön – Standard-Datenbogen

Katasternummer	5325/Q-809			
Name der Quelle	Quelle 12 im Landkrankenhauswald			
TK 1:25.000	5325 Spahl			
Gauß-Krüger-Koordinaten	r 3558972	h 5615066	NN 503	
Gemarkung / Gemeinde	Molzbach	Hünfeld		
Landkreis / Bundesland	Fulda	Hessen		
Naturraum	353.21	Milseburger Kuppenrhön		
Haupteinheit	353	Vorder- und Kuppenrhön (mit Landrücken)		
Haupteinheitengruppe	35	Osthessisches Bergland		
Schutz	Biosphärenreservat			
Gefährdung der Quelle	Wildvertritt/Suhle			
Maßnahmenvorschläge				
Geologische Einheit / Kürzel / Petrographie / Stratigraphie	Gipskeuper / km1 / Dolomiten / Mittlerer Keuper			
Quellentyp	Sickerquelle			
Luft-/Wassertemperatur pH-Wert / Leitfähigkeit	min	9,7 °C / 3,4 °C	pH-Wert: 5,5	90 µS/cm
	max	9,7 °C / 3,4 °C	pH-Wert: 5,5	90 µS/cm
Feuchtigkeitsgrad	ständig fließend			
Bodensubstrat in der Quelle	sandig, lehmig			
Umgebungslage	Wald			
Bäume, Sträucher	Bergahorn, Rotbuche, Schwarz-Erle			
Pflanzenarten im direkten Quellbereich	Aronstab, Bitteres Schaumkraut, Brennnessel, Buschwindröschen, Gräser, Moose, Scharbockskraut, Schlüsselblume, Wald-Bingelkraut, Zwiebeltragende Zahnwurz			
Bemerkungen zum Objekt				
Weitere Anmerkungen				

5325/Q-809 Quelle 12 im Landkrankenhauswald

Objektfoto



Zoologisches Arteninventar

- **Annelida** (Gliederwürmer, Ringelwürmer) / **Clitellata** (Gürtelwürmer) / **Oligochaeta** (Wenigborster)
- **Arthropoda** (Gliederfüßer) / **Arachnida** (Spinnentiere) / **Araneae** (Spinnen, Webspinnen, Weberspinnen) / **Linyphiidae** (Zwerg- und Baldachinspinnen) / **Diplocephalus latifrons**
- **Arthropoda** (Gliederfüßer) / **Arachnida** (Spinnentiere) / **Araneae** (Spinnen, Webspinnen, Weberspinnen) / **Linyphiidae** (Zwerg- und Baldachinspinnen) / **Tenuiphantes tenebricola** (Dunkle Zartweberin)
- **Arthropoda** (Gliederfüßer) / **Crustacea** (Krebse, Krebstiere) / **Copepoda** (Ruderfußkrebse) / **Cyclopidae** (Hüpferlinge)
- **Arthropoda** (Gliederfüßer) / **Crustacea** (Krebse, Krebstiere) / **Isopoda** (Asseln) / **Trichoniscidae** (Zwergasseln) / **Trichoniscus sp.**

- **Arthropoda** (Gliederfüßer) / **Insecta** (Insekten) / **Coleoptera** (Käfer) / **Hydrophilidae** (Wasserfreunde, Wasserkäfer) / **Anacaena sp.**
- **Arthropoda** (Gliederfüßer) / **Insecta** (Insekten) / **Coleoptera** (Käfer) / **Ptiliidae** (Haarflügler, Federflügler)
- **Arthropoda** (Gliederfüßer) / **Insecta** (Insekten) / **Coleoptera** (Käfer) / **Staphylinidae** (Kurzflügelkäfer, Kurzflügler, Raubkäfer, Raubkurzkäfer)
- **Arthropoda** (Gliederfüßer) / **Insecta** (Insekten) / **Collembola** (Springschwänze)
- **Arthropoda** (Gliederfüßer) / **Insecta** (Insekten) / **Diptera** (Zweiflügler)
- **Mollusca** (Weichtiere) / **Bivalvia** (Muscheln) / **Eulamellibranchiata** (Blattkiemer, Lamellenkiemer) / **Sphaeriidae** (Erbsenmuscheln, Kugelmuscheln) / **Pisidium sp.** (Erbsenmuschel)
- **Mollusca** (Weichtiere) / **Gastropoda** (Schnecken) / **Stylommatophora** (Landlungenschnecken) / **Clausiliidae** (Schließmundschnecken)
- **Nemathelminthes** (Schlauchwürmer) / **Nematoda** (Fadenwürmer)
- **Vertebrata** (Wirbeltiere) / **Amphibia** (Amphibien, Lurche) / **Anura** (Froschlurche) / **Ranidae** (Echte Frösche) / **Rana temporaria** (Grasfrosch)

5325/Q-810 Quelle 13 im Landkrankenhauswald

Quellenkartierung im Biosphärenreservat Rhön – Standard-Datenbogen

Katasternummer	5325/Q-810			
Name der Quelle	Quelle 13 im Landkrankenhauswald			
TK 1:25.000	5325 Spahl			
Gauß-Krüger-Koordinaten	r 3558941	h 5615013	NN 506	
Gemarkung / Gemeinde	Molzbach	Hünfeld		
Landkreis / Bundesland	Fulda	Hessen		
Naturraum	353.21	Milseburger Kuppenrhön		
Haupteinheit	353	Vorder- und Kuppenrhön (mit Landrücken)		
Haupteinheitengruppe	35	Osthessisches Bergland		
Schutz	Biosphärenreservat			
Gefährdung der Quelle				
Maßnahmenvorschläge				
Geologische Einheit / Kürzel / Petrographie / Stratigraphie	Gipskeuper / km1 / Dolomiten / Mittlerer Keuper			
Quellentyp	Sickerquelle			
Luft-/Wassertemperatur pH-Wert / Leitfähigkeit	min	11,8 °C / 5,1 °C	pH-Wert: 6,2	215 µS/cm
	max	11,8 °C / 5,1 °C	pH-Wert: 6,2	215 µS/cm
Feuchtigkeitsgrad	ständig feucht			
Bodensubstrat in der Quelle	sandig, lehmig			
Umgebungslage	Wald			
Bäume, Sträucher	Gemeine Esche, Rotbuche			
Pflanzenarten im direkten Quellbereich	Buschwindröschen, Farne, Gräser, Gänseblümchen, Lebermoos, Moose, Scharbockskraut, Zwiebeltragende Zahnwurz			
Bemerkungen zum Objekt				
Weitere Anmerkungen				

5325/Q-810 Quelle 13 im Landkrankenhauswald

Objektfoto



Zoologisches Arteninventar

- **Annelida** (Gliederwürmer, Ringelwürmer) / **Clitellata** (Gürtelwürmer) / **Oligochaeta** (Wenigborster)
- **Annelida** (Gliederwürmer, Ringelwürmer) / **Clitellata** (Gürtelwürmer) / **Oligochaeta** (Wenigborster) / **Lumbricidae** (Regenwürmer)
- **Annelida** (Gliederwürmer, Ringelwürmer) / **Clitellata** (Gürtelwürmer) / **Oligochaeta** (Wenigborster) / **Lumbricidae** (Regenwürmer) / **Eiseniella tetraedra** (Wasser-Regenwurm)
- **Arthropoda** (Gliederfüßer) / **Arachnida** (Spinnentiere) / **Araneae** (Spinnen, Webspinnen, Weberspinnen) / **Linyphiidae** (Zwerg- und Baldachinspinnen) / **Diplocephalus latifrons**
- **Arthropoda** (Gliederfüßer) / **Arachnida** (Spinnentiere) / **Araneae** (Spinnen, Webspinnen, Weberspinnen) / **Linyphiidae** (Zwerg- und Baldachinspinnen) / **Linyphiinae sp.**

- **Arthropoda** (Gliederfüßer) / **Arachnida** (Spinnentiere) / **Araneae** (Spinnen, Webspinnen, Weberspinnen) / **Linyphiidae** (Zwerg- und Baldachinspinnen) / **Tenuiphantes mengei** (Menges Zartweberin)
- **Arthropoda** (Gliederfüßer) / **Arachnida** (Spinnentiere) / **Araneae** (Spinnen, Webspinnen, Weberspinnen) / **Linyphiidae** (Zwerg- und Baldachinspinnen) / **Tenuiphantes sp.**
- **Arthropoda** (Gliederfüßer) / **Crustacea** (Krebse, Krebstiere) / **Copepoda** (Ruderfußkrebse) / **Harpacticoida sp.** (Raupenhüpferlinge)
- **Arthropoda** (Gliederfüßer) / **Insecta** (Insekten) / **Coleoptera** (Käfer) / **Carabidae** (Laufkäfer)
- **Arthropoda** (Gliederfüßer) / **Insecta** (Insekten) / **Collembola** (Springschwänze)
- **Arthropoda** (Gliederfüßer) / **Insecta** (Insekten) / **Diptera** (Zweiflügler)
- **Arthropoda** (Gliederfüßer) / **Insecta** (Insekten) / **Diptera** (Zweiflügler) / **Ceratopogonidae** (Bartmücken, Gnitzen) / **Bezzia sp.**
- **Arthropoda** (Gliederfüßer) / **Insecta** (Insekten) / **Diptera** (Zweiflügler) / **Limoniidae** (Stelzmücken, Sumpfmücken) / **Rhypholophus sp.**
- **Arthropoda** (Gliederfüßer) / **Insecta** (Insekten) / **Homoptera** (Gleichflügler, Pflanzensauger) / **Auchenorrhyncha sp.** (Zikaden)
- **Mollusca** (Weichtiere) / **Bivalvia** (Muscheln) / **Eulamellibranchiata** (Blattkiemer, Lamellenkiemer) / **Sphaeriidae** (Erbsenmuscheln, Kugelmuscheln) / **Pisidium sp.** (Erbsenmuschel)
- **Mollusca** (Weichtiere) / **Gastropoda** (Schnecken) / **Basommatophora** (Süßwasserlungenschnecken, Wasserlungenschnecken) / **Carychiidae** (Zwerghornschncken) / **Carychium sp.**
- **Mollusca** (Weichtiere) / **Gastropoda** (Schnecken) / **Stylommatophora** (Landlungenschnecken) / **Arionidae** (Wegschnecken)
- **Mollusca** (Weichtiere) / **Gastropoda** (Schnecken) / **Stylommatophora** (Landlungenschnecken) / **Clausiliidae** (Schließmundschnecken)
- **Nemathelminthes** (Schlauchwürmer) / **Nematoda** (Fadenwürmer)

5325/Q-811 Quelle 14 im Landkrankenhauswald

Quellenkartierung im Biosphärenreservat Rhön – Standard-Datenbogen

Katasternummer	5325/Q-811			
Name der Quelle	Quelle 14 im Landkrankenhauswald			
TK 1:25.000	5325 Spahl			
Gauß-Krüger-Koordinaten	r 3558939	h 5615013	NN 506	
Gemarkung / Gemeinde	Molzbach	Hünfeld		
Landkreis / Bundesland	Fulda	Hessen		
Naturraum	353.21	Milseburger Kuppenrhön		
Haupteinheit	353	Vorder- und Kuppenrhön (mit Landrücken)		
Haupteinheitengruppe	35	Osthessisches Bergland		
Schutz	Biosphärenreservat			
Gefährdung der Quelle				
Maßnahmenvorschläge				
Geologische Einheit / Kürzel / Petrographie / Stratigraphie	Gipskeuper / km1 / Dolomiten / Mittlerer Keuper			
Quellentyp	Sickerquelle			
Luft-/Wassertemperatur pH-Wert / Leitfähigkeit	min	11,8 °C / 5,3 °C	pH-Wert: 6,2	161 µS/cm
	max	11,8 °C / 5,3 °C	pH-Wert: 6,2	161 µS/cm
Feuchtigkeitsgrad	ständig feucht			
Bodensubstrat in der Quelle	sandig, lehmig			
Umgebungslage	Wald			
Bäume, Sträucher	Gemeine Esche, Rotbuche			
Pflanzenarten im direkten Quellbereich	Buschwindröschen, Farne, Gräser, Moose, Scharbockskraut, Zwiebeltragende Zahnwurz			
Bemerkungen zum Objekt				
Weitere Anmerkungen				

5325/Q-811 Quelle 14 im Landkrankenhauswald

Objektfoto



Zoologisches Arteninventar

- **Annelida** (Gliederwürmer, Ringelwürmer) / **Clitellata** (Gürtelwürmer) / **Oligochaeta** (Wenigborster)
- **Arthropoda** (Gliederfüßer) / **Arachnida** (Spinnentiere) / **Acari** (Milben)
- **Arthropoda** (Gliederfüßer) / **Arachnida** (Spinnentiere) / **Acari** (Milben) / **Ixodidae** (Schildzecken) / **Ixodes sp.**
- **Arthropoda** (Gliederfüßer) / **Arachnida** (Spinnentiere) / **Araneae** (Spinnen, Webspinnen, Weberspinnen) / **Linyphiidae** (Zwerg- und Baldachinspinnen) / **Diplocephalus latifrons**
- **Arthropoda** (Gliederfüßer) / **Arachnida** (Spinnentiere) / **Araneae** (Spinnen, Webspinnen, Weberspinnen) / **Linyphiidae** (Zwerg- und Baldachinspinnen) / **Erigoninae sp.**

- **Arthropoda** (Gliederfüßer) / **Arachnida** (Spinnentiere) / **Araneae** (Spinnen, Webspinnen, Weberspinnen) / **Linyphiidae** (Zwerg- und Baldachinspinnen) / **Microneta viaria**
- **Arthropoda** (Gliederfüßer) / **Crustacea** (Krebse, Krebstiere) / **Amphipoda** (Flohkrebse) / **Niphargidae** / **Niphargus schellenbergi** (Schellenberg-Grundwasserkrebs)
- **Arthropoda** (Gliederfüßer) / **Insecta** (Insekten) / **Coleoptera** (Käfer) / **Carabidae** (Laufkäfer)
- **Arthropoda** (Gliederfüßer) / **Insecta** (Insekten) / **Collembola** (Springschwänze)
- **Arthropoda** (Gliederfüßer) / **Insecta** (Insekten) / **Diptera** (Zweiflügler)
- **Arthropoda** (Gliederfüßer) / **Insecta** (Insekten) / **Diptera** (Zweiflügler) / **Ceratopogonidae** (Bartmücken, Gnitzen) / **Bezzia sp.**
- **Arthropoda** (Gliederfüßer) / **Myriapoda** (Tausendfüßer, Tausendfüßler, Vielfüßer) / **Chilopoda** (Hundertfüßer, Hundertfüßler)
- **Mollusca** (Weichtiere) / **Bivalvia** (Muscheln) / **Eulamellibranchiata** (Blattkiemer, Lamellenkiemer) / **Sphaeriidae** (Erbsenmuscheln, Kugelmuscheln) / **Pisidium sp.** (Erbsenmuschel)
- **Mollusca** (Weichtiere) / **Gastropoda** (Schnecken) / **Stylommatophora** (Landlungenschnecken) / **Clausiliidae** (Schließmundschnecken)
- **Mollusca** (Weichtiere) / **Gastropoda** (Schnecken) / **Stylommatophora** (Landlungenschnecken) / **Patulidae** (Schüsselschnecken) / **Discus rotundatus** (Gefleckte Schüsselschnecke)
- **Nemathelminthes** (Schlauchwürmer) / **Nematoda** (Fadenwürmer)

5325/Q-812 Quelle 15 im Landkrankenhauswald

Quellenkartierung im Biosphärenreservat Rhön – Standard-Datenbogen

Katasternummer	5325/Q-812			
Name der Quelle	Quelle 15 im Landkrankenhauswald			
TK 1:25.000	5325 Spahl			
Gauß-Krüger-Koordinaten	r 3558933	h 5614985	NN 509	
Gemarkung / Gemeinde	Molzbach	Hünfeld		
Landkreis / Bundesland	Fulda	Hessen		
Naturraum	353.21	Milseburger Kuppenrhön		
Haupteinheit	353	Vorder- und Kuppenrhön (mit Landrücken)		
Haupteinheitengruppe	35	Osthessisches Bergland		
Schutz	Biosphärenreservat			
Gefährdung der Quelle				
Maßnahmenvorschläge				
Geologische Einheit / Kürzel / Petrographie / Stratigraphie	Gipskeuper / km1 / Dolomiten / Mittlerer Keuper			
Quellentyp	Sickerquelle			
Luft-/Wassertemperatur pH-Wert / Leitfähigkeit	min	13,9 °C / 4,8 °C	pH-Wert: 5,4	86 µS/cm
	max	13,9 °C / 4,8 °C	pH-Wert: 5,4	86 µS/cm
Feuchtigkeitsgrad	ständig feucht			
Bodensubstrat in der Quelle	sandig, lehmig			
Umgebungslage	Wald			
Bäume, Sträucher	Gemeine Esche, Rotbuche			
Pflanzenarten im direkten Quellbereich	Bitteres Schaumkraut, Brennnessel, Buschwindröschen, Farne, Gräser, Hahnenfuß, Moose, Scharbockskraut, Schlüsselblume			
Bemerkungen zum Objekt				
Weitere Anmerkungen				

5325/Q-812 Quelle 15 im Landkrankenhauswald

Objektfoto



Zoologisches Arteninventar

- **Annelida** (Gliederwürmer, Ringelwürmer) / **Clitellata** (Gürtelwürmer) / **Oligochaeta** (Wenigborster)
- **Arthropoda** (Gliederfüßer) / **Arachnida** (Spinnentiere) / **Acari** (Milben) / **Oribatida sp.** (Hornmilben)
- **Arthropoda** (Gliederfüßer) / **Arachnida** (Spinnentiere) / **Araneae** (Spinnen, Webspinnen, Weberspinnen) / **Lycosidae** (Wolfspinnen) / **Piratula hygrophila/uliginosa**
- **Arthropoda** (Gliederfüßer) / **Arachnida** (Spinnentiere) / **Pseudoscorpiones** (Afterskorpione, Mooskorpione, Pseudoskorpione) / **Neobisiidae** / **Neobisium sp.**
- **Arthropoda** (Gliederfüßer) / **Crustacea** (Krebse, Krebstiere) / **Copepoda** (Ruderfußkrebse) / **Harpacticoida sp.** (Raupenhüpferlinge)

- **Arthropoda** (Gliederfüßer) / **Crustacea** (Krebse, Krebstiere) / **Isopoda** (Asseln)
- **Arthropoda** (Gliederfüßer) / **Crustacea** (Krebse, Krebstiere) / **Isopoda** (Asseln) / **Ligiidae** / **Ligidium hypnorum** (Sumpffassel)
- **Arthropoda** (Gliederfüßer) / **Crustacea** (Krebse, Krebstiere) / **Isopoda** (Asseln) / **Trichoniscidae** (Zwergasseln) / **Trichoniscus sp.**
- **Arthropoda** (Gliederfüßer) / **Crustacea** (Krebse, Krebstiere) / **Ostracoda** (Muschelkrebse)
- **Arthropoda** (Gliederfüßer) / **Insecta** (Insekten) / **Coleoptera** (Käfer) / **Carabidae** (Laufkäfer)
- **Arthropoda** (Gliederfüßer) / **Insecta** (Insekten) / **Coleoptera** (Käfer) / **Hydrophilidae** (Wasserfreunde, Wasserkäfer) / **Anacaena sp.**
- **Arthropoda** (Gliederfüßer) / **Insecta** (Insekten) / **Coleoptera** (Käfer) / **Ptiliidae** (Haarflügler, Federflügler)
- **Arthropoda** (Gliederfüßer) / **Insecta** (Insekten) / **Coleoptera** (Käfer) / **Staphylinidae** (Kurzflügelkäfer, Kurzflügler, Raubkäfer, Raubkurzkäfer)
- **Arthropoda** (Gliederfüßer) / **Insecta** (Insekten) / **Collembola** (Springschwänze)
- **Arthropoda** (Gliederfüßer) / **Insecta** (Insekten) / **Diptera** (Zweiflügler)
- **Arthropoda** (Gliederfüßer) / **Insecta** (Insekten) / **Diptera** (Zweiflügler) / **Ceratopogonidae** (Bartmücken, Gnitzen) / **Bezzia sp.**
- **Arthropoda** (Gliederfüßer) / **Insecta** (Insekten) / **Diptera** (Zweiflügler) / **Limoniidae** (Stelzmücken, Sumpfmücken) / **Rhypholophus sp.**
- **Arthropoda** (Gliederfüßer) / **Insecta** (Insekten) / **Diptera** (Zweiflügler) / **Mycetophilidae** (Pilzmücken)
- **Arthropoda** (Gliederfüßer) / **Insecta** (Insekten) / **Homoptera** (Gleichflügler, Pflanzensauger) / **Auchenorrhyncha sp.** (Zikaden)
- **Arthropoda** (Gliederfüßer) / **Insecta** (Insekten) / **Hymenoptera** (Hautflügler) / **Apocrita sp.** (Wespen)
- **Arthropoda** (Gliederfüßer) / **Insecta** (Insekten) / **Neuroptera** (Echte Netzflügler, Hafte, Plattflügler) / **Chrysopidae** (Florfliegen, Goldaugen)
- **Arthropoda** (Gliederfüßer) / **Myriapoda** (Tausendfüßer, Tausendfüßler, Vielfüßer) / **Diplopoda** (Doppelfüßer, Doppelfüßler) / **Julidae** (Schnurfüßer) / **Tachypodoiulus niger** (Schwarzer Schnurfüßer)
- **Mollusca** (Weichtiere) / **Bivalvia** (Muscheln) / **Eulamellibranchiata** (Blattkiemer, Lamellenkiemer) / **Sphaeriidae** (Erbsenmuscheln, Kugelmuscheln) / **Pisidium sp.** (Erbsenmuschel)
- **Mollusca** (Weichtiere) / **Gastropoda** (Schnecken) / **Basommatophora** (Süßwasserlungenschnecken, Wasserlungenschnecken) / **Carychiidae** (Zwerghornschnellen) / **Carychium sp.**
- **Mollusca** (Weichtiere) / **Gastropoda** (Schnecken) / **Stylommatophora** (Landlungenschnecken) / **Arionidae** (Wegschnecken)
- **Mollusca** (Weichtiere) / **Gastropoda** (Schnecken) / **Stylommatophora** (Landlungenschnecken) / **Clausiliidae** (Schließmundschnecken)

- **Mollusca** (Weichtiere) / **Gastropoda** (Schnecken) / **Stylommatophora** (Landlungenschnecken) / **Cochlicopidae** (Achatschnecken) / **Azeca goodalli** (Bezahnte Achatschnecke)
- **Mollusca** (Weichtiere) / **Gastropoda** (Schnecken) / **Stylommatophora** (Landlungenschnecken) / **Hygromiidae** (Laubschnecken) / **Monachoides incarnatus** (Rötliche Laubschnecke)
- **Mollusca** (Weichtiere) / **Gastropoda** (Schnecken) / **Stylommatophora** (Landlungenschnecken) / **Limacidae** (Egelschnecken, Schneegel) / **Limax maximus** (Großer Schneegel)
- **Mollusca** (Weichtiere) / **Gastropoda** (Schnecken) / **Stylommatophora** (Landlungenschnecken) / **Oxychilidae** (Glanzschnecken)
- **Mollusca** (Weichtiere) / **Gastropoda** (Schnecken) / **Stylommatophora** (Landlungenschnecken) / **Patulidae** (Schüsselschnecken) / **Discus rotundatus** (Gefleckte Schüsselschnecke)
- **Mollusca** (Weichtiere) / **Gastropoda** (Schnecken) / **Stylommatophora** (Landlungenschnecken) / **Vertiginidae** (Windelschnecken)
- **Nemathelminthes** (Schlauchwürmer) / **Nematoda** (Fadenwürmer)

5325/Q-813 Quelle 16 im Landkrankenhauswald

Quellenkartierung im Biosphärenreservat Rhön – Standard-Datenbogen

Katasternummer	5325/Q-813			
Name der Quelle	Quelle 16 im Landkrankenhauswald			
TK 1:25.000	5325 Spahl			
Gauß-Krüger-Koordinaten	r 3558936	h 5614978	NN 511	
Gemarkung / Gemeinde	Molzbach	Hünfeld		
Landkreis / Bundesland	Fulda	Hessen		
Naturraum	353.21	Milseburger Kuppenrhön		
Haupteinheit	353	Vorder- und Kuppenrhön (mit Landrücken)		
Haupteinheitengruppe	35	Osthessisches Bergland		
Schutz	Biosphärenreservat			
Gefährdung der Quelle				
Maßnahmenvorschläge				
Geologische Einheit / Kürzel / Petrographie / Stratigraphie	Gipskeuper / km1 / Dolomiten / Mittlerer Keuper			
Quellentyp	Sickerquelle			
Luft-/Wassertemperatur pH-Wert / Leitfähigkeit	min	13,9 °C / 4,7 °C	pH-Wert: 5,4	116 µS/cm
	max	13,9 °C / 4,7 °C	pH-Wert: 5,4	116 µS/cm
Feuchtigkeitsgrad	ständig feucht			
Bodensubstrat in der Quelle	sandig, lehmig			
Umgebungslage	Wald			
Bäume, Sträucher	Gemeine Esche, Rotbuche			
Pflanzenarten im direkten Quellbereich	Bitteres Schaumkraut, Brennnessel, Buschwindröschen, Farne, Gräser, Hahnenfuß, Moose, Scharbockskraut, Schlüsselblume			
Bemerkungen zum Objekt				
Weitere Anmerkungen				

5325/Q-813 Quelle 16 im Landkrankenhauswald

Objektfoto



Zoologisches Arteninventar

- **Annelida** (Gliederwürmer, Ringelwürmer) / **Clitellata** (Gürtelwürmer) / **Oligochaeta** (Wenigborster)
- **Arthropoda** (Gliederfüßer) / **Arachnida** (Spinnentiere) / **Acari** (Milben)
- **Arthropoda** (Gliederfüßer) / **Arachnida** (Spinnentiere) / **Acari** (Milben) / **Oribatida sp.** (Hornmilben)
- **Arthropoda** (Gliederfüßer) / **Arachnida** (Spinnentiere) / **Araneae** (Spinnen, Webspinnen, Weberspinnen) / **Linyphiidae** (Zwerg- und Baldachinspinnen) / **Erigoninae sp.**
- **Arthropoda** (Gliederfüßer) / **Arachnida** (Spinnentiere) / **Araneae** (Spinnen, Webspinnen, Weberspinnen) / **Linyphiidae** (Zwerg- und Baldachinspinnen) / **Linyphiinae sp.**

- **Arthropoda** (Gliederfüßer) / **Arachnida** (Spinnentiere) / **Araneae** (Spinnen, Webspinnen, Weberspinnen) / **Thomisidae** (Krabbenspinnen) / **Ozyptila sp.**
- **Arthropoda** (Gliederfüßer) / **Arachnida** (Spinnentiere) / **Pseudoscorpiones** (Afterskorpione, Mooskorpione, Pseudoskorpione) / **Neobisiidae** / **Neobisium sp.**
- **Arthropoda** (Gliederfüßer) / **Crustacea** (Krebse, Krebstiere) / **Amphipoda** (Flohkrebse) / **Niphargidae** / **Niphargus schellenbergi** (Schellenberg-Grundwasserkrebs)
- **Arthropoda** (Gliederfüßer) / **Crustacea** (Krebse, Krebstiere) / **Copepoda** (Ruderfußkrebse) / **Cyclopidae** (Hüpfertlinge)
- **Arthropoda** (Gliederfüßer) / **Crustacea** (Krebse, Krebstiere) / **Copepoda** (Ruderfußkrebse) / **Harpacticoida sp.** (Raupenhüpfertlinge)
- **Arthropoda** (Gliederfüßer) / **Crustacea** (Krebse, Krebstiere) / **Isopoda** (Asseln) / **Ligiidae** / **Ligidium hypnorum** (Sumpffassel)
- **Arthropoda** (Gliederfüßer) / **Insecta** (Insekten) / **Coleoptera** (Käfer) / **Ptiliidae** (Haarflügler, Federflügler)
- **Arthropoda** (Gliederfüßer) / **Insecta** (Insekten) / **Coleoptera** (Käfer) / **Staphylinidae** (Kurzflügelkäfer, Kurzflügler, Raubkäfer, Raubkurzkäfer)
- **Arthropoda** (Gliederfüßer) / **Insecta** (Insekten) / **Collembola** (Springschwänze)
- **Arthropoda** (Gliederfüßer) / **Insecta** (Insekten) / **Diptera** (Zweiflügler)
- **Arthropoda** (Gliederfüßer) / **Insecta** (Insekten) / **Diptera** (Zweiflügler) / **Chironomidae** (Schwarmmücken, Schwarzmücken, Zuckmücken)
- **Arthropoda** (Gliederfüßer) / **Insecta** (Insekten) / **Diptera** (Zweiflügler) / **Mycetophilidae** (Pilzmücken)
- **Mollusca** (Weichtiere) / **Gastropoda** (Schnecken) / **Stylommatophora** (Landlungenschnecken) / **Arionidae** (Wegschnecken)
- **Mollusca** (Weichtiere) / **Gastropoda** (Schnecken) / **Stylommatophora** (Landlungenschnecken) / **Hygromiidae** (Lauschnecken) / **Monachoides incarnatus** (Rötliche Lauschnecke)
- **Nemathelminthes** (Schlauchwürmer) / **Nematoda** (Fadenwürmer)
- **Nemathelminthes** (Schlauchwürmer) / **Rotatoria** (Rädertierchen, Rädertiere)

5325/Q-814 Quelle 17 im Landkrankenhauswald

Quellenkartierung im Biosphärenreservat Rhön – Standard-Datenbogen

Katastrnummer	5325/Q-814			
Name der Quelle	Quelle 17 im Landkrankenhauswald			
TK 1:25.000	5325 Spahl			
Gauß-Krüger-Koordinaten	r 3558926	h 5614951	NN 513	
Gemarkung / Gemeinde	Molzbach	Hünfeld		
Landkreis / Bundesland	Fulda	Hessen		
Naturraum	353.21	Milseburger Kuppenrhön		
Haupteinheit	353	Vorder- und Kuppenrhön (mit Landrücken)		
Haupteinheitengruppe	35	Osthessisches Bergland		
Schutz	Biosphärenreservat			
Gefährdung der Quelle	Wildvertritt/Suhle			
Maßnahmenvorschläge				
Geologische Einheit / Kürzel / Petrographie / Stratigraphie	Gipskeuper / km1 / Dolomiten / Mittlerer Keuper			
Quellentyp	Sickerquelle			
Luft-/Wassertemperatur pH-Wert / Leitfähigkeit	min	14,9 °C / 7,5 °C	pH-Wert: 5,6	108 µS/cm
	max	14,9 °C / 7,5 °C	pH-Wert: 5,6	108 µS/cm
Feuchtigkeitsgrad	ständig feucht			
Bodensubstrat in der Quelle	sandig, lehmig			
Umgebungslage	Wald			
Bäume, Sträucher	Gemeine Esche, Rotbuche			
Pflanzenarten im direkten Quellbereich	Bitteres Schaumkraut, Gräser, Moose, Nelkenwurz, Scharbockskraut, Zwiebeltragende Zahnwurz			
Bemerkungen zum Objekt				
Weitere Anmerkungen				

5325/Q-814 Quelle 17 im Landkrankenhauswald

Objektfoto



Zoologisches Arteninventar

- **Arthropoda** (Gliederfüßer) / **Arachnida** (Spinnentiere) / **Araneae** (Spinnen, Webspinnen, Weberspinnen) / **Linyphiidae** (Zwerg- und Baldachinspinnen) / **Enoplognatha ovata-Gruppe**
- **Arthropoda** (Gliederfüßer) / **Crustacea** (Krebse, Krebstiere) / **Amphipoda** (Flohkrebse) / **Niphargidae** / **Niphargus schellenbergi** (Schellenberg-Grundwasserkrebs)
- **Arthropoda** (Gliederfüßer) / **Crustacea** (Krebse, Krebstiere) / **Copepoda** (Ruderfußkrebse) / **Cyclopidae** (Hüpferlinge)
- **Arthropoda** (Gliederfüßer) / **Crustacea** (Krebse, Krebstiere) / **Copepoda** (Ruderfußkrebse) / **Harpacticoida sp.** (Raupenhüpferlinge)
- **Arthropoda** (Gliederfüßer) / **Insecta** (Insekten) / **Coleoptera** (Käfer)

- **Arthropoda** (Gliederfüßer) / **Insecta** (Insekten) / **Coleoptera** (Käfer) / **Curculionidae** (Rüsselkäfer, Rüssler)
- **Arthropoda** (Gliederfüßer) / **Insecta** (Insekten) / **Collembola** (Springschwänze)
- **Arthropoda** (Gliederfüßer) / **Insecta** (Insekten) / **Diptera** (Zweiflügler) / **Ceratopogonidae** (Bartmücken, Gnitzen) / **Bezzia sp.**
- **Arthropoda** (Gliederfüßer) / **Insecta** (Insekten) / **Diptera** (Zweiflügler) / **Limoniidae** (Stelzmücken, Sumpfmücken) / **Rhypholophus sp.**
- **Arthropoda** (Gliederfüßer) / **Insecta** (Insekten) / **Diptera** (Zweiflügler) / **Psychodidae** (Schmetterlingsmücken)
- **Mollusca** (Weichtiere) / **Bivalvia** (Muscheln) / **Eulamellibranchiata** (Blattkiemer, Lamellenkiemer) / **Sphaeriidae** (Erbsenmuscheln, Kugelmuscheln) / **Pisidium sp.** (Erbsenmuschel)
- **Mollusca** (Weichtiere) / **Gastropoda** (Schnecken) / **Basommatophora** (Süßwasserlungenschnecken, Wasserlungenschnecken) / **Lymnaeidae** (Schlammschnecken) / **Galba truncatula** (Kleine Sumpfschnecke)
- **Nemathelminthes** (Schlauchwürmer) / **Nematoda** (Fadenwürmer)

5325/Q-815 Quelle 18 im Landkrankenhauswald

Quellenkartierung im Biosphärenreservat Rhön – Standard-Datenbogen

Katastrnummer	5325/Q-815			
Name der Quelle	Quelle 18 im Landkrankenhauswald			
TK 1:25.000	5325 Spahl			
Gauß-Krüger-Koordinaten	r 3558927	h 5614947	NN 515	
Gemarkung / Gemeinde	Molzbach	Hünfeld		
Landkreis / Bundesland	Fulda	Hessen		
Naturraum	353.21	Milseburger Kuppenrhön		
Haupteinheit	353	Vorder- und Kuppenrhön (mit Landrücken)		
Haupteinheitengruppe	35	Osthessisches Bergland		
Schutz	Biosphärenreservat			
Gefährdung der Quelle	Wildvertritt/Suhle			
Maßnahmenvorschläge				
Geologische Einheit / Kürzel / Petrographie / Stratigraphie	Gipskeuper / km1 / Dolomiten / Mittlerer Keuper			
Quellentyp	Sickerquelle			
Luft-/Wassertemperatur pH-Wert / Leitfähigkeit	min	14,9 °C / 7,1 °C	pH-Wert: 5,4	109 µS/cm
	max	14,9 °C / 7,1 °C	pH-Wert: 5,4	109 µS/cm
Feuchtigkeitsgrad	ständig feucht			
Bodensubstrat in der Quelle	sandig, lehmig			
Umgebungslage	Wald			
Bäume, Sträucher	Gemeine Esche, Rotbuche			
Pflanzenarten im direkten Quellbereich	Ampfer, Bitteres Schaumkraut, Gräser, Hahnenfuß, Moose			
Bemerkungen zum Objekt				
Weitere Anmerkungen				

5325/Q-815 Quelle 18 im Landkrankenhauswald

Objektfoto



Zoologisches Arteninventar

- **Annelida** (Gliederwürmer, Ringelwürmer) / **Clitellata** (Gürtelwürmer) / **Oligochaeta** (Wenigborster)
- **Arthropoda** (Gliederfüßer) / **Arachnida** (Spinnentiere) / **Araneae** (Spinnen, Webspinnen, Weberspinnen) / **Tetragnathidae** (Streckerspinnen) / **Metellina merianae** (Kleine Höhlenspinne)
- **Arthropoda** (Gliederfüßer) / **Crustacea** (Krebse, Krebstiere) / **Amphipoda** (Flohkrebse) / **Niphargidae** / **Niphargus schellenbergi** (Schellenberg-Grundwasserkrebs)
- **Arthropoda** (Gliederfüßer) / **Crustacea** (Krebse, Krebstiere) / **Copepoda** (Ruderfußkrebse) / **Cyclopidae** (Hüpfelinge)
- **Arthropoda** (Gliederfüßer) / **Crustacea** (Krebse, Krebstiere) / **Copepoda** (Ruderfußkrebse) / **Harpacticoida sp.** (Raupenhüpfelinge)

- **Arthropoda** (Gliederfüßer) / **Crustacea** (Krebse, Krebstiere) / **Ostracoda** (Muschelkrebse)
- **Arthropoda** (Gliederfüßer) / **Insecta** (Insekten) / **Collembola** (Springschwänze)
- **Arthropoda** (Gliederfüßer) / **Insecta** (Insekten) / **Diptera** (Zweiflügler) / **Brachycera sp.** (Fliegen)
- **Arthropoda** (Gliederfüßer) / **Insecta** (Insekten) / **Diptera** (Zweiflügler) / **Chironomidae** (Schwarmmücken, Schwarzmücken, Zuckmücken)
- **Arthropoda** (Gliederfüßer) / **Insecta** (Insekten) / **Diptera** (Zweiflügler) / **Dixidae** (Doppeladermücken, Meniskusmücken, Tastermücken) / **Dixa sp.**
- **Arthropoda** (Gliederfüßer) / **Insecta** (Insekten) / **Diptera** (Zweiflügler) / **Limoniidae** (Stelzmücken, Sumpfmücken) / **Rhypholophus sp.**
- **Arthropoda** (Gliederfüßer) / **Insecta** (Insekten) / **Diptera** (Zweiflügler) / **Psychodidae** (Schmetterlingsmücken)
- **Arthropoda** (Gliederfüßer) / **Insecta** (Insekten) / **Trichoptera** (Köcherfliegen) / **Beraeidae**
- **Mollusca** (Weichtiere) / **Bivalvia** (Muscheln) / **Eulamellibranchiata** (Blattkiemer, Lamellenkiemer) / **Sphaeriidae** (Erbsenmuscheln, Kugelmuscheln) / **Pisidium sp.** (Erbsenmuschel)
- **Mollusca** (Weichtiere) / **Gastropoda** (Schnecken) / **Stylommatophora** (Landlungenschnecken) / **Arionidae** (Wegschnecken)
- **Nemathelminthes** (Schlauchwürmer) / **Nematoda** (Fadenwürmer)

5325/Q-816 Quelle 19 im Landkrankenhauswald

Quellenkartierung im Biosphärenreservat Rhön – Standard-Datenbogen

Katasternummer	5325/Q-816			
Name der Quelle	Quelle 19 im Landkrankenhauswald			
TK 1:25.000	5325 Spahl			
Gauß-Krüger-Koordinaten	r 3558926	h 5614942	NN 516	
Gemarkung / Gemeinde	Molzbach	Hünfeld		
Landkreis / Bundesland	Fulda	Hessen		
Naturraum	353.21	Milseburger Kuppenrhön		
Haupteinheit	353	Vorder- und Kuppenrhön (mit Landrücken)		
Haupteinheitengruppe	35	Osthessisches Bergland		
Schutz	Biosphärenreservat			
Gefährdung der Quelle	Wildvertritt/Suhle			
Maßnahmenvorschläge				
Geologische Einheit / Kürzel / Petrographie / Stratigraphie	Gipskeuper / km1 / Dolomiten / Mittlerer Keuper			
Quellentyp	Sickerquelle			
Luft-/Wassertemperatur pH-Wert / Leitfähigkeit	min	14,9 °C / 4,3 °C	pH-Wert: 5,6	114 µS/cm
	max	14,9 °C / 4,3 °C	pH-Wert: 5,6	114 µS/cm
Feuchtigkeitsgrad	ständig fließend			
Bodensubstrat in der Quelle	sandig, lehmig			
Umgebungslage	Wald			
Bäume, Sträucher	Gemeine Esche, Rotbuche			
Pflanzenarten im direkten Quellbereich	Ampfer, Bitteres Schaumkraut, Brennnessel, Buschwindröschen, Gräser, Hahnenfuß, Moose			
Bemerkungen zum Objekt				
Weitere Anmerkungen				

5325/Q-816 Quelle 19 im Landkrankenhauswald

Objektfoto



Zoologisches Arteninventar

- **Annelida** (Gliederwürmer, Ringelwürmer) / **Clitellata** (Gürtelwürmer) / **Oligochaeta** (Wenigborster)
- **Arthropoda** (Gliederfüßer) / **Arachnida** (Spinnentiere) / **Acari** (Milben) / **Oribatida sp.** (Hornmilben)
- **Arthropoda** (Gliederfüßer) / **Arachnida** (Spinnentiere) / **Araneae** (Spinnen, Webspinnen, Weberspinnen) / **Linyphiidae** (Zwerg- und Baldachinspinnen) / **Linyphiinae sp.**
- **Arthropoda** (Gliederfüßer) / **Arachnida** (Spinnentiere) / **Opiliones** (Afterspinnen, Kanker, Weberknechte) / **Phalangidae** (Echte Weberknechte, Schneider)
- **Arthropoda** (Gliederfüßer) / **Crustacea** (Krebse, Krebstiere) / **Amphipoda** (Flohkrebse) / **Niphargidae** / **Niphargus schellenbergi** (Schellenberg-Grundwasserkrebs)

- **Arthropoda** (Gliederfüßer) / **Crustacea** (Krebse, Krebstiere) / **Isopoda** (Asseln)
- **Arthropoda** (Gliederfüßer) / **Insecta** (Insekten) / **Coleoptera** (Käfer) / **Ptiliidae** (Haarflügler, Federflügler)
- **Arthropoda** (Gliederfüßer) / **Insecta** (Insekten) / **Collembola** (Springschwänze)
- **Arthropoda** (Gliederfüßer) / **Insecta** (Insekten) / **Diptera** (Zweiflügler) / **Chironomidae** (Schwarmmücken, Schwarzmücken, Zuckmücken)
- **Arthropoda** (Gliederfüßer) / **Insecta** (Insekten) / **Diptera** (Zweiflügler) / **Limoniidae** (Stelzmücken, Sumpfmücken) / **Rhypholophus sp.**
- **Mollusca** (Weichtiere) / **Gastropoda** (Schnecken) / **Stylommatophora** (Landlungenschnecken) / **Patulidae** (Schüsselschnecken) / **Discus rotundatus** (Gefleckte Schüsselschnecke)
- **Vertebrata** (Wirbeltiere) / **Amphibia** (Amphibien, Lurche) / **Anura** (Froschlurche) / **Ranidae** (Echte Frösche) / **Rana temporaria** (Grasfrosch)

5325/Q-817 Quelle 20 im Landkrankenhauswald

Quellenkartierung im Biosphärenreservat Rhön – Standard-Datenbogen

Katasternummer	5325/Q-817			
Name der Quelle	Quelle 20 im Landkrankenhauswald			
TK 1:25.000	5325 Spahl			
Gauß-Krüger-Koordinaten	r 3558928	h 5614942	NN 515	
Gemarkung / Gemeinde	Molzbach	Hünfeld		
Landkreis / Bundesland	Fulda	Hessen		
Naturraum	353.21	Milseburger Kuppenrhön		
Haupteinheit	353	Vorder- und Kuppenrhön (mit Landrücken)		
Haupteinheitengruppe	35	Osthessisches Bergland		
Schutz	Biosphärenreservat			
Gefährdung der Quelle	Wildvertritt/Suhle			
Maßnahmenvorschläge				
Geologische Einheit / Kürzel / Petrographie / Stratigraphie	Gipskeuper / km1 / Dolomiten / Mittlerer Keuper			
Quellentyp	Sickerquelle			
Luft-/Wassertemperatur pH-Wert / Leitfähigkeit	min	14,9 °C / 5,5 °C	pH-Wert: 5,6	105 µS/cm
	max	14,9 °C / 5,5 °C	pH-Wert: 5,6	105 µS/cm
Feuchtigkeitsgrad	ständig feucht			
Bodensubstrat in der Quelle	sandig, lehmig			
Umgebungslage	Wald			
Bäume, Sträucher	Gemeine Esche, Rotbuche			
Pflanzenarten im direkten Quellbereich	Bitteres Schaumkraut, Buschwindröschen, Gräser, Moose, Scharbockskraut			
Bemerkungen zum Objekt				
Weitere Anmerkungen				

5325/Q-817 Quelle 20 im Landkrankenhauswald

Objektfoto



Zoologisches Arteninventar

- **Annelida** (Gliederwürmer, Ringelwürmer) / **Clitellata** (Gürtelwürmer) / **Oligochaeta** (Wenigborster)
- **Arthropoda** (Gliederfüßer) / **Arachnida** (Spinnentiere) / **Acari** (Milben)
- **Arthropoda** (Gliederfüßer) / **Arachnida** (Spinnentiere) / **Araneae** (Spinnen, Webspinnen, Weberspinnen) / **Salticidae** (Springspinnen)
- **Arthropoda** (Gliederfüßer) / **Crustacea** (Krebse, Krebstiere) / **Amphipoda** (Flohkrebse) / **Niphargidae** / **Niphargus schellenbergi** (Schellenberg-Grundwasserkrebs)
- **Arthropoda** (Gliederfüßer) / **Insecta** (Insekten) / **Coleoptera** (Käfer)
- **Arthropoda** (Gliederfüßer) / **Insecta** (Insekten) / **Coleoptera** (Käfer) / **Ptiliidae** (Haarflügler, Federflügler)
- **Arthropoda** (Gliederfüßer) / **Insecta** (Insekten) / **Coleoptera** (Käfer) / **Staphylinidae** (Kurzflügelkäfer, Kurzflügler, Raubkäfer, Raubkurzkäfer)
- **Arthropoda** (Gliederfüßer) / **Insecta** (Insekten) / **Collembola** (Springschwänze)
- **Arthropoda** (Gliederfüßer) / **Insecta** (Insekten) / **Dermaptera** (Ohrenkriecher, Ohrflitzen, Ohrwürmer)
- **Nemathelminthes** (Schlauchwürmer) / **Nematoda** (Fadenwürmer)

5325/Q-818 Quelle 33 im Landkrankenhauswald

Quellenkartierung im Biosphärenreservat Rhön – Standard-Datenbogen

Katasternummer	5325/Q-818			
Name der Quelle	Quelle 33 im Landkrankenhauswald			
TK 1:25.000	5325 Spahl			
Gauß-Krüger-Koordinaten	r 3558956	h 5615280	NN 498	
Gemarkung / Gemeinde	Molzbach	Hünfeld		
Landkreis / Bundesland	Fulda	Hessen		
Naturraum	353.21	Milseburger Kuppenrhön		
Haupteinheit	353	Vorder- und Kuppenrhön (mit Landrücken)		
Haupteinheitengruppe	35	Osthessisches Bergland		
Schutz	Biosphärenreservat			
Gefährdung der Quelle	Wildvertritt/Suhle			
Maßnahmenvorschläge				
Geologische Einheit / Kürzel / Petrographie / Stratigraphie	Gipskeuper / km1 / Dolomiten / Mittlerer Keuper			
Quellentyp	Sickerquelle			
Luft-/Wassertemperatur pH-Wert / Leitfähigkeit	min	16,1 °C / 4,8 °C	pH-Wert: 6	68 µS/cm
	max	16,1 °C / 4,8 °C	pH-Wert: 6	68 µS/cm
Feuchtigkeitsgrad	ständig feucht			
Bodensubstrat in der Quelle	sandig, lehmig			
Umgebungslage	Wald			
Bäume, Sträucher	Hainbuche, Rotbuche			
Pflanzenarten im direkten Quellbereich	Gräser, Moose, Scharbockskraut			
Bemerkungen zum Objekt				
Weitere Anmerkungen				

5325/Q-818 Quelle 33 im Landkrankenhauswald

Objektfoto



Zoologisches Arteninventar

- **Annelida** (Gliederwürmer, Ringelwürmer) / **Clitellata** (Gürtelwürmer) / **Oligochaeta** (Wenigborster)
- **Arthropoda** (Gliederfüßer) / **Arachnida** (Spinnentiere) / **Acari** (Milben)
- **Arthropoda** (Gliederfüßer) / **Arachnida** (Spinnentiere) / **Acari** (Milben) / **Gamasida sp.** (Laufmilben, Raubmilben)
- **Arthropoda** (Gliederfüßer) / **Arachnida** (Spinnentiere) / **Acari** (Milben) / **Phthiracaridae** (Hornmilben)
- **Arthropoda** (Gliederfüßer) / **Arachnida** (Spinnentiere) / **Araneae** (Spinnen, Webspinnen, Weberspinnen) / **Linyphiidae** (Zwerg- und Baldachinspinnen) / **Tenuiphantes sp.**

- **Arthropoda** (Gliederfüßer) / **Arachnida** (Spinnentiere) / **Pseudoscorpiones** (Afterskorpione, Mooskorpione, Pseudoskorpione) / **Neobisiidae** / **Neobisium sp.**
- **Arthropoda** (Gliederfüßer) / **Crustacea** (Krebse, Krebstiere) / **Isopoda** (Asseln)
- **Arthropoda** (Gliederfüßer) / **Crustacea** (Krebse, Krebstiere) / **Isopoda** (Asseln) / **Trichoniscidae** (Zwergasseln) / **Trichoniscus sp.**
- **Arthropoda** (Gliederfüßer) / **Insecta** (Insekten) / **Collembola** (Springschwänze)
- **Arthropoda** (Gliederfüßer) / **Insecta** (Insekten) / **Diplura** (Doppelschwänze)
- **Arthropoda** (Gliederfüßer) / **Insecta** (Insekten) / **Diptera** (Zweiflügler)
- **Arthropoda** (Gliederfüßer) / **Insecta** (Insekten) / **Diptera** (Zweiflügler) / **Tipulidae** (Erdschnaken, Pferdeschnaken, Schnaken)
- **Arthropoda** (Gliederfüßer) / **Myriapoda** (Tausendfüßer, Tausendfüßler, Vielfüßer) / **Chilopoda** (Hundertfüßer, Hundertfüßler) / **Lithobiidae** (Steinläufer) / **Lithobius sp.**
- **Arthropoda** (Gliederfüßer) / **Myriapoda** (Tausendfüßer, Tausendfüßler, Vielfüßer) / **Diplopoda** (Doppelfüßer, Doppelfüßler) / **Glomeridae** (Saftkugler) / **Glomeris sp.**
- **Arthropoda** (Gliederfüßer) / **Myriapoda** (Tausendfüßer, Tausendfüßler, Vielfüßer) / **Diplopoda** (Doppelfüßer, Doppelfüßler) / **Julidae** (Schnurfüßer) / **Tachypodoiulus niger** (Schwarzer Schnurfüßer)
- **Mollusca** (Weichtiere) / **Gastropoda** (Schnecken) / **Stylommatophora** (Landlungenschnecken) / **Clausiliidae** (Schließmundschnecken)
- **Mollusca** (Weichtiere) / **Gastropoda** (Schnecken) / **Stylommatophora** (Landlungenschnecken) / **Oxychilidae** (Glanzschnecken)
- **Nemathelminthes** (Schlauchwürmer) / **Nematoda** (Fadenwürmer)
- **Plathelminthes** (Plattwürmer) / **Turbellaria** (Strudelwürmer) / **Tricladida** (Planarien, Tricladen)

5325/Q-819 Quelle 34 im Landkrankenhauswald

Quellenkartierung im Biosphärenreservat Rhön – Standard-Datenbogen

Katasternummer	5325/Q-819			
Name der Quelle	Quelle 34 im Landkrankenhauswald			
TK 1:25.000	5325 Spahl			
Gauß-Krüger-Koordinaten	r 3558950	h 5615305	NN 496	
Gemarkung / Gemeinde	Molzbach	Hünfeld		
Landkreis / Bundesland	Fulda	Hessen		
Naturraum	353.21	Milseburger Kuppenrhön		
Haupteinheit	353	Vorder- und Kuppenrhön (mit Landrücken)		
Haupteinheitengruppe	35	Osthessisches Bergland		
Schutz	Biosphärenreservat			
Gefährdung der Quelle	Rückegasse			
Maßnahmenvorschläge	Verlegung der Rückegasse aus dem Quellbereich			
Geologische Einheit / Kürzel / Petrographie / Stratigraphie	Gipskeuper / km1 / Dolomiten / Mittlerer Keuper			
Quelltyp	Sickerquelle			
Luft-/Wassertemperatur pH-Wert / Leitfähigkeit	min	16,1 °C / 10,3 °C	pH-Wert: 6	92 µS/cm
	max	16,1 °C / 10,3 °C	pH-Wert: 6	92 µS/cm
Feuchtigkeitsgrad	fällt zeitweise trocken			
Bodensubstrat in der Quelle	sandig, lehmig			
Umgebungslage	Wald			
Bäume, Sträucher	Fichte, Hainbuche, Rotbuche			
Pflanzenarten im direkten Quellbereich	Buschwindröschen, Gräser, Moose, Scharbockskraut			
Bemerkungen zum Objekt				
Weitere Anmerkungen				

5325/Q-819 Quelle 34 im Landkrankenhauswald

Objektfoto



Zoologisches Arteninventar

- **Annelida** (Gliederwürmer, Ringelwürmer) / **Clitellata** (Gürtelwürmer) / **Oligochaeta** (Wenigborster)
- **Arthropoda** (Gliederfüßer) / **Insecta** (Insekten) / **Coleoptera** (Käfer) / **Carabidae** (Laufkäfer)
- **Arthropoda** (Gliederfüßer) / **Insecta** (Insekten) / **Collembola** (Springschwänze)

5325/Q-820 Quelle 35 im Landkrankenhauswald

Quellenkartierung im Biosphärenreservat Rhön – Standard-Datenbogen

Katasternummer	5325/Q-820			
Name der Quelle	Quelle 35 im Landkrankenhauswald			
TK 1:25.000	5325 Spahl			
Gauß-Krüger-Koordinaten	r 3558940	h 5615286	NN 493	
Gemarkung / Gemeinde	Molzbach	Hünfeld		
Landkreis / Bundesland	Fulda	Hessen		
Naturraum	353.21	Milseburger Kuppenrhön		
Haupteinheit	353	Vorder- und Kuppenrhön (mit Landrücken)		
Haupteinheitengruppe	35	Osthessisches Bergland		
Schutz	Biosphärenreservat			
Gefährdung der Quelle	Rückegasse			
Maßnahmenvorschläge	Verlegung der Rückegasse aus dem Quellbereich			
Geologische Einheit / Kürzel / Petrographie / Stratigraphie	Gipskeuper / km1 / Dolomiten / Mittlerer Keuper			
Quellentyp	Sickerquelle			
Luft-/Wassertemperatur pH-Wert / Leitfähigkeit	min	16,1 °C / 4 °C	pH-Wert: 5,7	61 µS/cm
	max	16,1 °C / 4 °C	pH-Wert: 5,7	61 µS/cm
Feuchtigkeitsgrad	fällt zeitweise trocken			
Bodensubstrat in der Quelle	sandig, lehmig			
Umgebungslage	Wald			
Bäume, Sträucher	Hainbuche, Rotbuche			
Pflanzenarten im direkten Quellbereich	Gräser, Moose, Scharbockskraut			
Bemerkungen zum Objekt				
Weitere Anmerkungen				

5325/Q-820 Quelle 35 im Landkrankenhauswald

Objektfoto



Zoologisches Arteninventar

- **Annelida** (Gliederwürmer, Ringelwürmer) / **Clitellata** (Gürtelwürmer) / **Oligochaeta** (Wenigborster)
- **Arthropoda** (Gliederfüßer) / **Arachnida** (Spinnentiere) / **Acari** (Milben) / **Oribatida sp.** (Hornmilben)
- **Arthropoda** (Gliederfüßer) / **Arachnida** (Spinnentiere) / **Acari** (Milben) / **Phthiracaridae** (Hornmilben)
- **Arthropoda** (Gliederfüßer) / **Arachnida** (Spinnentiere) / **Araneae** (Spinnen, Webspinnen, Weberspinnen) / **Linyphiidae** (Zwerg- und Baldachinspinnen) / **Erigoninae sp.**
- **Arthropoda** (Gliederfüßer) / **Arachnida** (Spinnentiere) / **Araneae** (Spinnen, Webspinnen, Weberspinnen) / **Theridiidae** (Kugelspinnen) / **Enoplognatha ovata-Gruppe**

- **Arthropoda** (Gliederfüßer) / **Insecta** (Insekten) / **Coleoptera** (Käfer) / **Carabidae** (Laufkäfer)
- **Arthropoda** (Gliederfüßer) / **Insecta** (Insekten) / **Coleoptera** (Käfer) / **Staphylinidae** (Kurzflügelkäfer, Kurzflügler, Raubkäfer, Raubkurzkäfer)
- **Arthropoda** (Gliederfüßer) / **Insecta** (Insekten) / **Collembola** (Springschwänze)
- **Arthropoda** (Gliederfüßer) / **Insecta** (Insekten) / **Diptera** (Zweiflügler)
- **Arthropoda** (Gliederfüßer) / **Insecta** (Insekten) / **Heteroptera** (Wanzen)
- **Arthropoda** (Gliederfüßer) / **Myriapoda** (Tausendfüßer, Tausendfüßler, Vielfüßer) / **Chilopoda** (Hundertfüßer, Hundertfüßler) / **Lithobiidae** (Steinläufer) / **Lithobius sp.**
- **Nemathelminthes** (Schlauchwürmer) / **Nematoda** (Fadenwürmer)

5325/Q-821 Quelle 36 im Landkrankenhauswald

Quellenkartierung im Biosphärenreservat Rhön – Standard-Datenbogen

Katastrernummer	5325/Q-821			
Name der Quelle	Quelle 36 im Landkrankenhauswald			
TK 1:25.000	5325 Spahl			
Gauß-Krüger-Koordinaten	r 3558965	h 5615401	NN 495	
Gemarkung / Gemeinde	Molzbach	Hünfeld		
Landkreis / Bundesland	Fulda	Hessen		
Naturraum	353.21	Milseburger Kuppenrhön		
Haupteinheit	353	Vorder- und Kuppenrhön (mit Landrücken)		
Haupteinheitengruppe	35	Osthessisches Bergland		
Schutz	Biosphärenreservat			
Gefährdung der Quelle	Wildvertritt/Suhle			
Maßnahmenvorschläge				
Geologische Einheit / Kürzel / Petrographie / Stratigraphie	Gipskeuper / km1 / Dolomiten / Mittlerer Keuper			
Quellentyp	Sickerquelle			
Luft-/Wassertemperatur pH-Wert / Leitfähigkeit	min	18,5 °C / 8,5 °C	pH-Wert: 6,1	97 µS/cm
	max	18,5 °C / 8,5 °C	pH-Wert: 6,1	97 µS/cm
Feuchtigkeitsgrad	ständig feucht			
Bodensubstrat in der Quelle	sandig, lehmig			
Umgebungslage	Wald			
Bäume, Sträucher	Eiche, Gemeine Esche			
Pflanzenarten im direkten Quellbereich	Brennnessel, Buschwindröschen, Gräser, Himbeere, Moose, Scharbockskraut			
Bemerkungen zum Objekt				
Weitere Anmerkungen				

5325/Q-821 Quelle 36 im Landkrankenhauswald

Objektfoto



Zoologisches Arteninventar

- **Annelida** (Gliederwürmer, Ringelwürmer) / **Clitellata** (Gürtelwürmer) / **Oligochaeta** (Wenigborster)
- **Arthropoda** (Gliederfüßer) / **Arachnida** (Spinnentiere) / **Acari** (Milben)
- **Arthropoda** (Gliederfüßer) / **Arachnida** (Spinnentiere) / **Acari** (Milben) / **Oribatida sp.** (Hornmilben)
- **Arthropoda** (Gliederfüßer) / **Arachnida** (Spinnentiere) / **Acari** (Milben) / **Phthiracaridae** (Hornmilben)
- **Arthropoda** (Gliederfüßer) / **Arachnida** (Spinnentiere) / **Acari** (Milben) / **Trombidiidae** / **Trombidium holosericeum** (Rote Samtmilbe)
- **Arthropoda** (Gliederfüßer) / **Arachnida** (Spinnentiere) / **Araneae** (Spinnen, Webspinnen, Weberspinnen) / **Lycosidae** (Wolfspinnen) / **Piratula hygrophila/uliginosa**
- **Arthropoda** (Gliederfüßer) / **Arachnida** (Spinnentiere) / **Opiliones** (Afterspinnen, Kanker, Weberknechte) / **Phalangidae** (Echte Weberknechte, Schneider)
- **Arthropoda** (Gliederfüßer) / **Arachnida** (Spinnentiere) / **Pseudoscorpiones** (Afterskorpione, Mooskorpione, Pseudoskorpione) / **Neobisiidae** / **Neobisium sp.**
- **Arthropoda** (Gliederfüßer) / **Crustacea** (Krebse, Krebstiere) / **Copepoda** (Ruderfußkrebse) / **Harpacticoida sp.** (Raupenhüpferlinge)

- **Arthropoda** (Gliederfüßer) / **Crustacea** (Krebse, Krebstiere) / **Isopoda** (Asseln) / **Trichoniscidae** (Zwergasseln) / **Trichoniscus sp.**
- **Arthropoda** (Gliederfüßer) / **Crustacea** (Krebse, Krebstiere) / **Ostracoda** (Muschelkrebse)
- **Arthropoda** (Gliederfüßer) / **Insecta** (Insekten) / **Coleoptera** (Käfer) / **Hydrophilidae** (Wasserfreunde, Wasserkäfer) / **Anacaena sp.**
- **Arthropoda** (Gliederfüßer) / **Insecta** (Insekten) / **Coleoptera** (Käfer) / **Staphylinidae** (Kurzflügelkäfer, Kurzflügler, Raubkäfer, Raubkurzkäfer)
- **Arthropoda** (Gliederfüßer) / **Insecta** (Insekten) / **Collembola** (Springschwänze)
- **Arthropoda** (Gliederfüßer) / **Insecta** (Insekten) / **Diptera** (Zweiflügler)
- **Arthropoda** (Gliederfüßer) / **Myriapoda** (Tausendfüßer, Tausendfüßler, Vielfüßer) / **Chilopoda** (Hundertfüßer, Hundertfüßler) / **Lithobiidae** (Steinläufer) / **Lithobius sp.**
- **Mollusca** (Weichtiere) / **Bivalvia** (Muscheln) / **Eulamellibranchiata** (Blattkiemer, Lamellenkiemer) / **Sphaeriidae** (Erbsenmuscheln, Kugelmuscheln) / **Pisidium sp.** (Erbsenmuschel)
- **Mollusca** (Weichtiere) / **Gastropoda** (Schnecken) / **Basommatophora** (Süßwasserlungenschnecken, Wasserlungenschnecken) / **Carychiidae** (Zwerghornschncken) / **Carychium sp.**
- **Mollusca** (Weichtiere) / **Gastropoda** (Schnecken) / **Basommatophora** (Süßwasserlungenschnecken, Wasserlungenschnecken) / **Lymnaeidae** (Schlammschncken) / **Galba truncatula** (Kleine Sumpfschncke)
- **Mollusca** (Weichtiere) / **Gastropoda** (Schnecken) / **Stylommatophora** (Landlungenschnecken) / **Hygromiidae** (Laubschncken) / **Monachoides incarnatus** (Rötliche Laubschncke)
- **Mollusca** (Weichtiere) / **Gastropoda** (Schnecken) / **Stylommatophora** (Landlungenschnecken) / **Hygromiidae** (Laubschncken) / **Trochulus sp.** (Haarschncke)
- **Mollusca** (Weichtiere) / **Gastropoda** (Schnecken) / **Stylommatophora** (Landlungenschnecken) / **Oxychilidae** (Glanzschncken)
- **Mollusca** (Weichtiere) / **Gastropoda** (Schnecken) / **Stylommatophora** (Landlungenschnecken) / **Patulidae** (Schüsselschncken) / **Discus rotundatus** (Gefleckte Schüsselschncke)
- **Nemathelminthes** (Schlauchwürmer) / **Nematoda** (Fadenwürmer)

5325/Q-822 Quelle 37 im Landkrankenhauswald

Quellenkartierung im Biosphärenreservat Rhön – Standard-Datenbogen

Katasternummer	5325/Q-822			
Name der Quelle	Quelle 37 im Landkrankenhauswald			
TK 1:25.000	5325 Spahl			
Gauß-Krüger-Koordinaten	r 3558951	h 5615391	NN 493	
Gemarkung / Gemeinde	Molzbach	Hünfeld		
Landkreis / Bundesland	Fulda	Hessen		
Naturraum	353.21	Milseburger Kuppenrhön		
Haupteinheit	353	Vorder- und Kuppenrhön (mit Landrücken)		
Haupteinheitengruppe	35	Osthessisches Bergland		
Schutz	Biosphärenreservat			
Gefährdung der Quelle				
Maßnahmenvorschläge				
Geologische Einheit / Kürzel / Petrographie / Stratigraphie	Gipskeuper / km1 / Dolomiten / Mittlerer Keuper			
Quellentyp	Sickerquelle			
Luft-/Wassertemperatur pH-Wert / Leitfähigkeit	min	18,5 °C / 4,6 °C	pH-Wert: 5,9	94 µS/cm
	max	18,5 °C / 4,6 °C	pH-Wert: 5,9	94 µS/cm
Feuchtigkeitsgrad	ständig feucht			
Bodensubstrat in der Quelle	sandig, lehmig			
Umgebungslage	Wald			
Bäume, Sträucher	Bergahorn, Erle, Gemeine Esche, Roter Holunder			
Pflanzenarten im direkten Quellbereich	Brennnessel, Brombeere, Erlenkätzchen-Becherling, Flatterbinse, Gräser, Moose, Nelkenwurz, Scharbockskraut			
Bemerkungen zum Objekt				
Weitere Anmerkungen				

5325/Q-822 Quelle 37 im Landkrankenhauswald

Objektfoto



Zoologisches Arteninventar

- **Annelida** (Gliederwürmer, Ringelwürmer) / **Clitellata** (Gürtelwürmer) / **Oligochaeta** (Wenigborster)
- **Annelida** (Gliederwürmer, Ringelwürmer) / **Clitellata** (Gürtelwürmer) / **Oligochaeta** (Wenigborster) / **Lumbricidae** (Regenwürmer)
- **Arthropoda** (Gliederfüßer) / **Arachnida** (Spinnentiere) / **Acari** (Milben) / **Oribatida sp.** (Hornmilben)
- **Arthropoda** (Gliederfüßer) / **Arachnida** (Spinnentiere) / **Araneae** (Spinnen, Webspinnen, Weberspinnen) / **Linyphiidae** (Zwerg- und Baldachinspinnen) / **Bathyphantes nigrinus** (Schwarze Zwergbaldachinspinne)
- **Arthropoda** (Gliederfüßer) / **Arachnida** (Spinnentiere) / **Opiliones** (Afterspinnen, Kanker, Weberknechte) / **Nemastomatidae** (Fadenkanker)

- **Arthropoda** (Gliederfüßer) / **Crustacea** (Krebse, Krebstiere) / **Isopoda** (Asseln) / **Trichoniscidae** (Zwergasseln) / ***Trichoniscus sp.***
- **Arthropoda** (Gliederfüßer) / **Insecta** (Insekten) / **Coleoptera** (Käfer)
- **Arthropoda** (Gliederfüßer) / **Insecta** (Insekten) / **Coleoptera** (Käfer) / **Carabidae** (Laufkäfer)
- **Arthropoda** (Gliederfüßer) / **Insecta** (Insekten) / **Collembola** (Springschwänze)
- **Arthropoda** (Gliederfüßer) / **Insecta** (Insekten) / **Diptera** (Zweiflügler) / **Limoniidae** (Stelzmücken, Sumpfmücken) / ***Rhypholophus sp.***
- **Arthropoda** (Gliederfüßer) / **Myriapoda** (Tausendfüßer, Tausendfüßler, Vielfüßer) / **Diplopoda** (Doppelfüßer, Doppelfüßler) / **Julidae** (Schnurfüßer)
- **Mollusca** (Weichtiere) / **Gastropoda** (Schnecken) / **Stylommatophora** (Landlungenschnecken) / **Arionidae** (Wegschnecken)
- **Mollusca** (Weichtiere) / **Gastropoda** (Schnecken) / **Stylommatophora** (Landlungenschnecken) / **Clausiliidae** (Schließmundschnecken)
- **Mollusca** (Weichtiere) / **Gastropoda** (Schnecken) / **Stylommatophora** (Landlungenschnecken) / **Hygromiidae** (Laubschnecken) / ***Monachoides incarnatus*** (Rötliche Laubschnecke)
- **Nemathelminthes** (Schlauchwürmer) / **Nematoda** (Fadenwürmer)

5325/Q-823 Quelle 38 im Landkrankenhauswald

Quellenkartierung im Biosphärenreservat Rhön – Standard-Datenbogen

Katastrernummer	5325/Q-823			
Name der Quelle	Quelle 38 im Landkrankenhauswald			
TK 1:25.000	5325 Spahl			
Gauß-Krüger-Koordinaten	r 3558932	h 5615424	NN 495	
Gemarkung / Gemeinde	Molzbach	Hünfeld		
Landkreis / Bundesland	Fulda	Hessen		
Naturraum	353.21	Milseburger Kuppenrhön		
Haupteinheit	353	Vorder- und Kuppenrhön (mit Landrücken)		
Haupteinheitengruppe	35	Osthessisches Bergland		
Schutz	Biosphärenreservat			
Gefährdung der Quelle	Versauerung Rückegasse			
Maßnahmenvorschläge	Waldumbau Verlegung der Rückegasse aus dem Quellbereich			
Geologische Einheit / Kürzel / Petrographie / Stratigraphie	Gipskeuper / km1 / Dolomiten / Mittlerer Keuper			
Quellentyp	Sickerquelle			
Luft-/Wassertemperatur pH-Wert / Leitfähigkeit	min	18,5 °C / 9,9 °C	pH-Wert: 5,3	48 µS/cm
	max	18,5 °C / 9,9 °C	pH-Wert: 5,3	48 µS/cm
Feuchtigkeitsgrad	fällt zeitweise trocken			
Bodensubstrat in der Quelle	sandig, lehmig			
Umgebungslage	Wald			
Bäume, Sträucher	Bergahorn, Eiche, Fichte			
Pflanzenarten im direkten Quellbereich	Farne, Gräser, Grünalgen, Hahnenfuß, Laubmoos, Moose			
Bemerkungen zum Objekt				
Weitere Anmerkungen				

5325/Q-823 Quelle 38 im Landkrankenhauswald

Objektfoto



Zoologisches Arteninventar

- **Annelida** (Gliederwürmer, Ringelwürmer) / **Clitellata** (Gürtelwürmer) / **Oligochaeta** (Wenigborster)
- **Annelida** (Gliederwürmer, Ringelwürmer) / **Clitellata** (Gürtelwürmer) / **Oligochaeta** (Wenigborster) / **Lumbricidae** (Regenwürmer) / **Eiseniella tetraedra** (Wasser-Regenwurm)
- **Arthropoda** (Gliederfüßer) / **Arachnida** (Spinnentiere) / **Araneae** (Spinnen, Webspinnen, Weberspinnen) / **Hahniidae** (Bodenspinnen) / **Antistea elegans** (Moor-Bodenspinne)
- **Arthropoda** (Gliederfüßer) / **Arachnida** (Spinnentiere) / **Araneae** (Spinnen, Webspinnen, Weberspinnen) / **Lycosidae** (Wolfspinnen) / **Pardosa amentata** (Dunkle Wolfspinne)
- **Arthropoda** (Gliederfüßer) / **Arachnida** (Spinnentiere) / **Araneae** (Spinnen, Webspinnen, Weberspinnen) / **Lycosidae** (Wolfspinnen) / **Piratula hygrophila/uliginosa**

- **Arthropoda** (Gliederfüßer) / **Crustacea** (Krebse, Krebstiere) / **Copepoda** (Ruderfußkrebse) / **Cyclopidae** (Hüpfertlinge)
- **Arthropoda** (Gliederfüßer) / **Crustacea** (Krebse, Krebstiere) / **Copepoda** (Ruderfußkrebse) / **Harpacticoida sp.** (Raupenhüpfertlinge)
- **Arthropoda** (Gliederfüßer) / **Crustacea** (Krebse, Krebstiere) / **Isopoda** (Asseln) / **Trichoniscidae** (Zwergasseln) / **Trichoniscus sp.**
- **Arthropoda** (Gliederfüßer) / **Crustacea** (Krebse, Krebstiere) / **Ostracoda** (Muschelkrebse)
- **Arthropoda** (Gliederfüßer) / **Insecta** (Insekten) / **Coleoptera** (Käfer) / **Carabidae** (Laufkäfer)
- **Arthropoda** (Gliederfüßer) / **Insecta** (Insekten) / **Coleoptera** (Käfer) / **Hydrophilidae** (Wasserfreunde, Wasserkäfer) / **Anacaena sp.**
- **Arthropoda** (Gliederfüßer) / **Insecta** (Insekten) / **Coleoptera** (Käfer) / **Hydrophilidae** (Wasserfreunde, Wasserkäfer) / **Helophorus sp.**
- **Arthropoda** (Gliederfüßer) / **Insecta** (Insekten) / **Collembola** (Springschwänze)
- **Arthropoda** (Gliederfüßer) / **Myriapoda** (Tausendfüßer, Tausendfüßler, Vielfüßer) / **Chilopoda** (Hundertfüßer, Hundertfüßler) / **Lithobiidae** (Steinläufer) / **Lithobius sp.**
- **Mollusca** (Weichtiere) / **Bivalvia** (Muscheln) / **Eulamellibranchiata** (Blattkiemer, Lamellenkiemer) / **Sphaeriidae** (Erbsenmuscheln, Kugelmuscheln) / **Pisidium sp.** (Erbsenmuschel)
- **Mollusca** (Weichtiere) / **Gastropoda** (Schnecken) / **Stylommatophora** (Landlungenschnecken) / **Limacidae** (Egelschnecken, Schneegel)

5325/Q-824 Quelle 39 im Landkrankenhauswald

Quellenkartierung im Biosphärenreservat Rhön – Standard-Datenbogen

Katasternummer	5325/Q-824			
Name der Quelle	Quelle 39 im Landkrankenhauswald			
TK 1:25.000	5325 Spahl			
Gauß-Krüger-Koordinaten	r 3559002	h 5615404	NN 502	
Gemarkung / Gemeinde	Molzbach	Hünfeld		
Landkreis / Bundesland	Fulda	Hessen		
Naturraum	353.21	Milseburger Kuppenrhön		
Haupteinheit	353	Vorder- und Kuppenrhön (mit Landrücken)		
Haupteinheitengruppe	35	Osthessisches Bergland		
Schutz	Biosphärenreservat			
Gefährdung der Quelle	Forst-/Fahrweg/Straße			
Maßnahmenvorschläge				
Geologische Einheit / Kürzel / Petrographie / Stratigraphie	Gipskeuper / km1 / Dolomiten / Mittlerer Keuper			
Quellentyp	Sickerquelle			
Luft-/Wassertemperatur pH-Wert / Leitfähigkeit	min	18,5 °C / 5,8 °C	pH-Wert: 5,4	38 µS/cm
	max	18,5 °C / 5,8 °C	pH-Wert: 5,4	38 µS/cm
Feuchtigkeitsgrad	fällt zeitweise trocken			
Bodensubstrat in der Quelle	sandig, lehmig			
Umgebungslage	Wald			
Bäume, Sträucher	Gemeine Esche, Rotbuche			
Pflanzenarten im direkten Quellbereich	Buschwindröschen, Gräser, Moose			
Bemerkungen zum Objekt				
Weitere Anmerkungen				

5325/Q-824 Quelle 39 im Landkrankenhauswald

Objektfoto



Zoologisches Arteninventar

- **Annelida** (Gliederwürmer, Ringelwürmer) / **Clitellata** (Gürtelwürmer) / **Oligochaeta** (Wenigborster)
- **Arthropoda** (Gliederfüßer) / **Arachnida** (Spinnentiere) / **Acari** (Milben) / **Oribatida sp.** (Hornmilben)
- **Arthropoda** (Gliederfüßer) / **Arachnida** (Spinnentiere) / **Araneae** (Spinnen, Webspinnen, Weberspinnen) / **Agelenidae** (Trichterspinnen) / **Coelotes sp.**
- **Arthropoda** (Gliederfüßer) / **Arachnida** (Spinnentiere) / **Pseudoscorpiones** (Afterskorpione, Mooskorpione, Pseudoskorpione) / **Neobisiidae** / **Neobisium sp.**
- **Arthropoda** (Gliederfüßer) / **Crustacea** (Krebse, Krebstiere) / **Copepoda** (Ruderfußkrebse) / **Cyclopidae** (Hüpfelinge)

- **Arthropoda** (Gliederfüßer) / **Crustacea** (Krebse, Krebstiere) / **Copepoda** (Ruderfußkrebse) / **Harpacticoida sp.** (Raupenhüpferlinge)
- **Arthropoda** (Gliederfüßer) / **Insecta** (Insekten) / **Collembola** (Springschwänze)
- **Arthropoda** (Gliederfüßer) / **Insecta** (Insekten) / **Diptera** (Zweiflügler)
- **Arthropoda** (Gliederfüßer) / **Insecta** (Insekten) / **Heteroptera** (Wanzen)
- **Arthropoda** (Gliederfüßer) / **Myriapoda** (Tausendfüßer, Tausendfüßler, Vielfüßer) / **Chilopoda** (Hundertfüßer, Hundertfüßler) / **Lithobiidae** (Steinläufer) / **Lithobius sp.**
- **Arthropoda** (Gliederfüßer) / **Myriapoda** (Tausendfüßer, Tausendfüßler, Vielfüßer) / **Diplopoda** (Doppelfüßer, Doppelfüßler)
- **Mollusca** (Weichtiere) / **Gastropoda** (Schnecken) / **Stylommatophora** (Landlungenschnecken) / **Clausiliidae** (Schließmundschnecken)
- **Mollusca** (Weichtiere) / **Gastropoda** (Schnecken) / **Stylommatophora** (Landlungenschnecken) / **Oxychilidae** (Glanzschnecken)
- **Mollusca** (Weichtiere) / **Gastropoda** (Schnecken) / **Stylommatophora** (Landlungenschnecken) / **Stylommatophora sp. (Gehäuseschnecken)**

5325/Q-825 Quelle 1 westlich des Lesbergs

Quellenkartierung im Biosphärenreservat Rhön – Standard-Datenbogen

Katasternummer	5325/Q-825			
Name der Quelle	Quelle 1 westlich des Lesbergs			
TK 1:25.000	5325 Spahl			
Gauß-Krüger-Koordinaten	r 3559558	h 5615729	NN 490	
Gemarkung / Gemeinde	Haselstein	Nüsttal		
Landkreis / Bundesland	Fulda	Hessen		
Naturraum	353.21	Milseburger Kuppenrhön		
Haupteinheit	353	Vorder- und Kuppenrhön (mit Landrücken)		
Haupteinheitengruppe	35	Osthessisches Bergland		
Schutz	Biosphärenreservat			
Gefährdung der Quelle	Forst-/Fahrweg/Straße			
Maßnahmenvorschläge				
Geologische Einheit / Kürzel / Petrographie / Stratigraphie	Gipskeuper / km1 / Dolomiten / Mittlerer Keuper			
Quellentyp	Sickerquelle			
Luft-/Wassertemperatur pH-Wert / Leitfähigkeit	min	13,4 °C / 4,6 °C	pH-Wert: 6,6	153 µS/cm
	max	13,4 °C / 4,6 °C	pH-Wert: 6,6	153 µS/cm
Feuchtigkeitsgrad	fällt zeitweise trocken			
Bodensubstrat in der Quelle	sandig, lehmig			
Umgebungslage	Wald			
Bäume, Sträucher	Rotbuche			
Pflanzenarten im direkten Quellbereich	Gräser, Hahnenfuß, Löwenzahn, Moose, Scharbockskraut, Stinkender Storchschnabel			
Bemerkungen zum Objekt				
Weitere Anmerkungen				

5325/Q-825 Quelle 1 westlich des Lesbergs

Objektfoto



Zoologisches Arteninventar

- **Annelida** (Gliederwürmer, Ringelwürmer) / **Clitellata** (Gürtelwürmer) / **Oligochaeta** (Wenigborster)
- **Annelida** (Gliederwürmer, Ringelwürmer) / **Clitellata** (Gürtelwürmer) / **Oligochaeta** (Wenigborster) / **Lumbricidae** (Regenwürmer) / **Eiseniella tetraedra** (Wasser-Regenwurm)
- **Arthropoda** (Gliederfüßer) / **Arachnida** (Spinnentiere) / **Araneae** (Spinnen, Webspinnen, Weberspinnen) / **Hahniidae** (Bodenspinnen) / **Antistea elegans** (Moor-Bodenspinne)
- **Arthropoda** (Gliederfüßer) / **Arachnida** (Spinnentiere) / **Pseudoscorpiones** (Afterskorpione, Mooskorpione, Pseudoskorpione) / **Neobisiidae** / **Neobisium sp.**
- **Arthropoda** (Gliederfüßer) / **Crustacea** (Krebse, Krebstiere) / **Copepoda** (Ruderfußkrebse) / **Cyclopidae** (Hüpfelinge)

- **Arthropoda** (Gliederfüßer) / **Crustacea** (Krebse, Krebstiere) / **Copepoda** (Ruderfußkrebse) / **Harpacticoida sp.** (Raupenhüpferlinge)
- **Arthropoda** (Gliederfüßer) / **Insecta** (Insekten) / **Coleoptera** (Käfer)
- **Arthropoda** (Gliederfüßer) / **Insecta** (Insekten) / **Coleoptera** (Käfer) / **Staphylinidae** (Kurzflügelkäfer, Kurzflügler, Raubkäfer, Raubkurzkäfer)
- **Arthropoda** (Gliederfüßer) / **Insecta** (Insekten) / **Collembola** (Springschwänze)
- **Arthropoda** (Gliederfüßer) / **Insecta** (Insekten) / **Diptera** (Zweiflügler) / **Tipulidae** (Erdschnaken, Pferdeschnaken, Schnaken)
- **Arthropoda** (Gliederfüßer) / **Insecta** (Insekten) / **Plecoptera** (Steinfliegen, Uferfliegen) / **Nemouridae**
- **Arthropoda** (Gliederfüßer) / **Myriapoda** (Tausendfüßer, Tausendfüßler, Vielfüßer) / **Diplopoda** (Doppelfüßer, Doppelfüßler) / **Julidae** (Schnurfüßer)
- **Mollusca** (Weichtiere) / **Bivalvia** (Muscheln) / **Eulamellibranchiata** (Blattkiemer, Lamellenkiemer) / **Sphaeriidae** (Erbsenmuscheln, Kugelmuscheln) / **Pisidium sp.** (Erbsenmuschel)
- **Mollusca** (Weichtiere) / **Gastropoda** (Schnecken) / **Basommatophora** (Süßwasserlungenschnecken, Wasserlungenschnecken) / **Carychiidae** (Zwerghornschnacken) / **Carychium sp.**
- **Mollusca** (Weichtiere) / **Gastropoda** (Schnecken) / **Stylommatophora** (Landlungenschnecken) / **Hygromiidae** (Laubschnecken) / **Monachoides incarnatus** (Rötliche Laubschnecke)
- **Mollusca** (Weichtiere) / **Gastropoda** (Schnecken) / **Stylommatophora** (Landlungenschnecken) / **Oxychilidae** (Glanzschnecken)
- **Mollusca** (Weichtiere) / **Gastropoda** (Schnecken) / **Stylommatophora** (Landlungenschnecken) / **Patulidae** (Schüsselschnecken) / **Discus rotundatus** (Gefleckte Schüsselschnecke)
- **Nemathelminthes** (Schlauchwürmer) / **Nematoda** (Fadenwürmer)

5325/Q-826 Quelle 2 westlich des Lesbergs

Quellenkartierung im Biosphärenreservat Rhön – Standard-Datenbogen

Katasternummer	5325/Q-826			
Name der Quelle	Quelle 2 westlich des Lesbergs			
TK 1:25.000	5325 Spahl			
Gauß-Krüger-Koordinaten	r 3559553	h 5615737	NN 491	
Gemarkung / Gemeinde	Haselstein	Nüsttal		
Landkreis / Bundesland	Fulda	Hessen		
Naturraum	353.21	Milseburger Kuppenrhön		
Haupteinheit	353	Vorder- und Kuppenrhön (mit Landrücken)		
Haupteinheitengruppe	35	Osthessisches Bergland		
Schutz	Biosphärenreservat			
Gefährdung der Quelle				
Maßnahmenvorschläge				
Geologische Einheit / Kürzel / Petrographie / Stratigraphie	Gipskeuper / km1 / Dolomiten / Mittlerer Keuper			
Quellentyp	Sickerquelle			
Luft-/Wassertemperatur pH-Wert / Leitfähigkeit	min	13,4 °C / 5,2 °C	pH-Wert: 6,4	73 µS/cm
	max	13,4 °C / 5,2 °C	pH-Wert: 6,4	73 µS/cm
Feuchtigkeitsgrad	fällt zeitweise trocken			
Bodensubstrat in der Quelle	sandig, lehmig			
Umgebungslage	Wald			
Bäume, Sträucher	Rotbuche, Schwarz-Erle			
Pflanzenarten im direkten Quellbereich	Buschwindröschen, Gräser, Laubmoos, Moose, Scharbockskraut, Waldsauerklee			
Bemerkungen zum Objekt				
Weitere Anmerkungen				

5325/Q-826 Quelle 2 westlich des Lesbergs

Objektfoto



Zoologisches Arteninventar

- **Annelida** (Gliederwürmer, Ringelwürmer) / **Clitellata** (Gürtelwürmer) / **Oligochaeta** (Wenigborster)
- **Arthropoda** (Gliederfüßer) / **Arachnida** (Spinnentiere) / **Acari** (Milben) / **Oribatida sp.** (Hornmilben)
- **Arthropoda** (Gliederfüßer) / **Arachnida** (Spinnentiere) / **Araneae** (Spinnen, Webspinnen, Weberspinnen) / **Agelenidae** (Trichterspinnen) / **Coelotes sp.**
- **Arthropoda** (Gliederfüßer) / **Arachnida** (Spinnentiere) / **Araneae** (Spinnen, Webspinnen, Weberspinnen) / **Linyphiidae** (Zwerg- und Baldachinspinnen) / **Saloca diceros**
- **Arthropoda** (Gliederfüßer) / **Crustacea** (Krebse, Krebstiere) / **Copepoda** (Ruderfußkrebse) / **Cyclopidae** (Hüpferlinge)

- **Arthropoda** (Gliederfüßer) / **Crustacea** (Krebse, Krebstiere) / **Copepoda** (Ruderfußkrebse) / **Harpacticoida sp.** (Raupenhüpferlinge)
- **Arthropoda** (Gliederfüßer) / **Crustacea** (Krebse, Krebstiere) / **Isopoda** (Asseln) / **Trichoniscidae** (Zwergasseln) / **Trichoniscus sp.**
- **Arthropoda** (Gliederfüßer) / **Insecta** (Insekten) / **Diplura** (Doppelschwänze)
- **Arthropoda** (Gliederfüßer) / **Insecta** (Insekten) / **Diptera** (Zweiflügler) / **Pediciidae** (Sumpfmücken) / **Pedicia rivosa**
- **Arthropoda** (Gliederfüßer) / **Insecta** (Insekten) / **Diptera** (Zweiflügler) / **Tipulidae** (Erdschnaken, Pferdeschnaken, Schnaken)
- **Arthropoda** (Gliederfüßer) / **Myriapoda** (Tausendfüßer, Tausendfüßler, Vielfüßer) / **Chilopoda** (Hundertfüßer, Hundertfüßler) / **Lithobiidae** (Steinläufer) / **Lithobius sp.**
- **Arthropoda** (Gliederfüßer) / **Myriapoda** (Tausendfüßer, Tausendfüßler, Vielfüßer) / **Diplopoda** (Doppelfüßer, Doppelfüßler) / **Glomeridae** (Saftkugler) / **Glomeris marginata** (Gemeiner Saftkugler)
- **Mollusca** (Weichtiere) / **Gastropoda** (Schnecken) / **Stylommatophora** (Landlungenschnecken) / **Hygromiidae** (Laubschnecken) / **Monachoides incarnatus** (Rötliche Laubschnecke)
- **Mollusca** (Weichtiere) / **Gastropoda** (Schnecken) / **Stylommatophora** (Landlungenschnecken) / **Oxychilidae** (Glanzschnecken) / **Daudebardia sp.**
- **Nemathelminthes** (Schlauchwürmer) / **Nematoda** (Fadenwürmer)

5325/Q-827 Quelle 3 westlich des Lesbergs

Quellenkartierung im Biosphärenreservat Rhön – Standard-Datenbogen

Katasternummer	5325/Q-827			
Name der Quelle	Quelle 3 westlich des Lesbergs			
TK 1:25.000	5325 Spahl			
Gauß-Krüger-Koordinaten	r 3559531	h 5615716	NN 498	
Gemarkung / Gemeinde	Haselstein	Nüsttal		
Landkreis / Bundesland	Fulda	Hessen		
Naturraum	353.21	Milseburger Kuppenrhön		
Haupteinheit	353	Vorder- und Kuppenrhön (mit Landrücken)		
Haupteinheitengruppe	35	Osthessisches Bergland		
Schutz	Biosphärenreservat			
Gefährdung der Quelle	Wildvertritt/Suhle			
Maßnahmenvorschläge				
Geologische Einheit / Kürzel / Petrographie / Stratigraphie	Gipskeuper / km1 / Dolomiten / Mittlerer Keuper			
Quellentyp	Sickerquelle			
Luft-/Wassertemperatur pH-Wert / Leitfähigkeit	min	13,4 °C / 5,6 °C	pH-Wert: 5,7	87 µS/cm
	max	13,4 °C / 5,6 °C	pH-Wert: 5,7	87 µS/cm
Feuchtigkeitsgrad	ständig feucht			
Bodensubstrat in der Quelle	sandig, lehmig			
Umgebungslage	Wald			
Bäume, Sträucher	Rotbuche, Schwarz-Erle			
Pflanzenarten im direkten Quellbereich	Buschwindröschen, Gräser, Laubmoos, Moose, Scharbockskraut			
Bemerkungen zum Objekt				
Weitere Anmerkungen				

5325/Q-827 Quelle 3 westlich des Lesbergs

Objektfoto



Zoologisches Arteninventar

- **Annelida** (Gliederwürmer, Ringelwürmer) / **Clitellata** (Gürtelwürmer) / **Oligochaeta** (Wenigborster) / **Lumbricidae** (Regenwürmer) / **Eiseniella tetraedra** (Wasser-Regenwurm)
- **Arthropoda** (Gliederfüßer) / **Arachnida** (Spinnentiere) / **Acari** (Milben) / **Oribatida sp.** (Hornmilben)
- **Arthropoda** (Gliederfüßer) / **Arachnida** (Spinnentiere) / **Araneae** (Spinnen, Webspinnen, Weberspinnen) / **Linyphiidae** (Zwerg- und Baldachinspinnen) / **Erigoninae sp.**
- **Arthropoda** (Gliederfüßer) / **Crustacea** (Krebse, Krebstiere) / **Copepoda** (Ruderfußkrebse) / **Cyclopidae** (Hüpfertlinge)
- **Arthropoda** (Gliederfüßer) / **Crustacea** (Krebse, Krebstiere) / **Copepoda** (Ruderfußkrebse) / **Harpacticoida sp.** (Raupenhüpfertlinge)
- **Arthropoda** (Gliederfüßer) / **Insecta** (Insekten) / **Coleoptera** (Käfer) / **Carabidae** (Laufkäfer)
- **Arthropoda** (Gliederfüßer) / **Insecta** (Insekten) / **Collembola** (Springschwänze)
- **Arthropoda** (Gliederfüßer) / **Insecta** (Insekten) / **Diptera** (Zweiflügler) / **Chironomidae** (Schwammücken, Schwarzmücken, Zuckmücken)
- **Mollusca** (Weichtiere) / **Bivalvia** (Muscheln) / **Eulamellibranchiata** (Blattkiemer, Lamellenkiemer) / **Sphaeriidae** (Erbsenmuscheln, Kugelmuscheln) / **Pisidium sp.** (Erbsenmuschel)
- **Nemathelminthes** (Schlauchwürmer) / **Nematoda** (Fadenwürmer)

5325/Q-828 Quelle 4 westlich des Lesbergs

Quellenkartierung im Biosphärenreservat Rhön – Standard-Datenbogen

Katasternummer	5325/Q-828			
Name der Quelle	Quelle 4 westlich des Lesbergs			
TK 1:25.000	5325 Spahl			
Gauß-Krüger-Koordinaten	r 3559526	h 5615717	NN 499	
Gemarkung / Gemeinde	Haselstein	Nüsttal		
Landkreis / Bundesland	Fulda	Hessen		
Naturraum	353.21	Milseburger Kuppenrhön		
Haupteinheit	353	Vorder- und Kuppenrhön (mit Landrücken)		
Haupteinheitengruppe	35	Osthessisches Bergland		
Schutz	Biosphärenreservat			
Gefährdung der Quelle	Wildvertritt/Suhle			
Maßnahmenvorschläge				
Geologische Einheit / Kürzel / Petrographie / Stratigraphie	Gipskeuper / km1 / Dolomiten / Mittlerer Keuper			
Quellentyp	Sickerquelle			
Luft-/Wassertemperatur pH-Wert / Leitfähigkeit	min	13,4 °C / 5,2 °C	pH-Wert: 5,8	95 µS/cm
	max	13,4 °C / 5,2 °C	pH-Wert: 5,8	95 µS/cm
Feuchtigkeitsgrad	ständig feucht			
Bodensubstrat in der Quelle	sandig, lehmig			
Umgebungslage	Wald			
Bäume, Sträucher	Rotbuche, Schwarz-Erle			
Pflanzenarten im direkten Quellbereich	Buschwindröschen, Gräser, Laubmoos, Moose, Scharbockskraut			
Bemerkungen zum Objekt				
Weitere Anmerkungen				

5325/Q-828 Quelle 4 westlich des Lesbergs

Objektfoto



Zoologisches Arteninventar

- **Annelida** (Gliederwürmer, Ringelwürmer) / **Clitellata** (Gürtelwürmer) / **Oligochaeta** (Wenigborster)
- **Arthropoda** (Gliederfüßer) / **Arachnida** (Spinnentiere) / **Araneae** (Spinnen, Webspinnen, Weberspinnen) / **Linyphiidae** (Zwerg- und Baldachinspinnen) / **Tenuiphantes tenebricola** (Dunkle Zartweberin)
- **Arthropoda** (Gliederfüßer) / **Arachnida** (Spinnentiere) / **Araneae** (Spinnen, Webspinnen, Weberspinnen) / **Lycosidae** (Wolfspinnen) / **Piratula hygrophila/uliginosa**
- **Arthropoda** (Gliederfüßer) / **Crustacea** (Krebse, Krebstiere) / **Copepoda** (Ruderfußkrebse) / **Cyclopidae** (Hüpferlinge)
- **Arthropoda** (Gliederfüßer) / **Crustacea** (Krebse, Krebstiere) / **Copepoda** (Ruderfußkrebse) / **Harpacticoida sp.** (Raupenhüpferlinge)

- **Arthropoda** (Gliederfüßer) / **Crustacea** (Krebse, Krebstiere) / **Isopoda** (Asseln) / **Trichoniscidae** (Zwergasseln) / **Trichoniscus sp.**
- **Arthropoda** (Gliederfüßer) / **Insecta** (Insekten) / **Coleoptera** (Käfer) / **Carabidae** (Laufkäfer)
- **Arthropoda** (Gliederfüßer) / **Insecta** (Insekten) / **Coleoptera** (Käfer) / **Staphylinidae** (Kurzflügelkäfer, Kurzflügler, Raubkäfer, Raubkurzkäfer)
- **Arthropoda** (Gliederfüßer) / **Insecta** (Insekten) / **Collembola** (Springschwänze)
- **Arthropoda** (Gliederfüßer) / **Myriapoda** (Tausendfüßer, Tausendfüßler, Vielfüßer) / **Chilopoda** (Hundertfüßer, Hundertfüßler) / **Lithobiidae** (Steinläufer) / **Lithobius sp.**
- **Mollusca** (Weichtiere) / **Bivalvia** (Muscheln) / **Eulamellibranchiata** (Blattkiemer, Lamellenkiemer) / **Sphaeriidae** (Erbsenmuscheln, Kugelmuscheln) / **Pisidium sp.** (Erbsenmuschel)
- **Mollusca** (Weichtiere) / **Gastropoda** (Schnecken) / **Basommatophora** (Süßwasserlungenschnecken, Wasserlungenschnecken) / **Carychiidae** (Zwerghornschncken) / **Carychium sp.**
- **Mollusca** (Weichtiere) / **Gastropoda** (Schnecken) / **Stylommatophora** (Landlungenschnecken) / **Patulidae** (Schüsselschncken) / **Discus rotundatus** (Gefleckte Schüsselschncke)
- **Nemathelminthes** (Schlauchwürmer) / **Nematoda** (Fadenwürmer)

5325/Q-829 Quelle 5 westlich des Lesbergs

Quellenkartierung im Biosphärenreservat Rhön – Standard-Datenbogen

Katasternummer	5325/Q-829			
Name der Quelle	Quelle 5 westlich des Lesbergs			
TK 1:25.000	5325 Spahl			
Gauß-Krüger-Koordinaten	r 3559518	h 5615680	NN 502	
Gemarkung / Gemeinde	Haselstein	Nüsttal		
Landkreis / Bundesland	Fulda	Hessen		
Naturraum	353.21	Milseburger Kuppenrhön		
Haupteinheit	353	Vorder- und Kuppenrhön (mit Landrücken)		
Haupteinheitengruppe	35	Osthessisches Bergland		
Schutz	Biosphärenreservat			
Gefährdung der Quelle	Wildvertritt/Suhle			
Maßnahmenvorschläge				
Geologische Einheit / Kürzel / Petrographie / Stratigraphie	Gipskeuper / km1 / Dolomiten / Mittlerer Keuper			
Quellentyp	Sickerquelle			
Luft-/Wassertemperatur pH-Wert / Leitfähigkeit	min	13,4 °C / 6,4 °C	pH-Wert: 5,9	88 µS/cm
	max	13,4 °C / 6,4 °C	pH-Wert: 5,9	88 µS/cm
Feuchtigkeitsgrad	ständig feucht			
Bodensubstrat in der Quelle	sandig, lehmig			
Umgebungslage	Wald			
Bäume, Sträucher	Rotbuche, Schwarz-Erle			
Pflanzenarten im direkten Quellbereich	Buschwindröschen, Gräser, Laubmoos, Moose, Scharbockskraut			
Bemerkungen zum Objekt				
Weitere Anmerkungen				

5325/Q-829 Quelle 5 westlich des Lesbergs

Objektfoto



Zoologisches Arteninventar

- **Annelida** (Gliederwürmer, Ringelwürmer) / **Clitellata** (Gürtelwürmer) / **Oligochaeta** (Wenigborster)
- **Arthropoda** (Gliederfüßer) / **Crustacea** (Krebse, Krebstiere) / **Copepoda** (Ruderfußkrebse) / **Cyclopidae** (Hüpfertlinge)
- **Arthropoda** (Gliederfüßer) / **Crustacea** (Krebse, Krebstiere) / **Copepoda** (Ruderfußkrebse) / **Harpacticoida sp.** (Raupenhüpfertlinge)
- **Arthropoda** (Gliederfüßer) / **Crustacea** (Krebse, Krebstiere) / **Isopoda** (Asseln) / **Trichoniscidae** (Zwergasseln) / **Trichoniscus sp.**
- **Arthropoda** (Gliederfüßer) / **Insecta** (Insekten) / **Coleoptera** (Käfer) / **Staphylinidae** (Kurzflügelkäfer, Kurzflügler, Raubkäfer, Raubkurzkäfer)

- **Arthropoda** (Gliederfüßer) / **Insecta** (Insekten) / **Collembola** (Springschwänze)
- **Arthropoda** (Gliederfüßer) / **Insecta** (Insekten) / **Diptera** (Zweiflügler) / **Ceratopogonidae** (Bartmücken, Gnitzen) / **Bezzia sp.**
- **Arthropoda** (Gliederfüßer) / **Insecta** (Insekten) / **Diptera** (Zweiflügler) / **Limoniidae** (Stelzmücken, Sumpfmücken) / **Rhypholophus sp.**
- **Arthropoda** (Gliederfüßer) / **Insecta** (Insekten) / **Diptera** (Zweiflügler) / **Tipulidae** (Erdschnaken, Pferdeschnaken, Schnaken)
- **Arthropoda** (Gliederfüßer) / **Myriapoda** (Tausendfüßer, Tausendfüßler, Vielfüßer) / **Diplopoda** (Doppelfüßer, Doppelfüßler)
- **Mollusca** (Weichtiere) / **Bivalvia** (Muscheln) / **Eulamellibranchiata** (Blattkiemer, Lamellenkiemer) / **Sphaeriidae** (Erbsenmuscheln, Kugelmuscheln) / **Pisidium sp.** (Erbsenmuschel)
- **Mollusca** (Weichtiere) / **Gastropoda** (Schnecken) / **Stylommatophora** (Landlungenschnecken) / **Oxychilidae** (Glanzschnecken) / **Daudebardia sp.**

5325/Q-830 Quelle 6 westlich des Lesbergs

Quellenkartierung im Biosphärenreservat Rhön – Standard-Datenbogen

Katastrnummer	5325/Q-830			
Name der Quelle	Quelle 6 westlich des Lesbergs			
TK 1:25.000	5325 Spahl			
Gauß-Krüger-Koordinaten	r 3559507	h 5615673	NN 505	
Gemarkung / Gemeinde	Haselstein	Nüsttal		
Landkreis / Bundesland	Fulda	Hessen		
Naturraum	353.21	Milseburger Kuppenrhön		
Haupteinheit	353	Vorder- und Kuppenrhön (mit Landrücken)		
Haupteinheitengruppe	35	Osthessisches Bergland		
Schutz	Biosphärenreservat			
Gefährdung der Quelle	Wildvertritt/Suhle			
Maßnahmenvorschläge				
Geologische Einheit / Kürzel / Petrographie / Stratigraphie	Gipskeuper / km1 / Dolomiten / Mittlerer Keuper			
Quellentyp	Sickerquelle			
Luft-/Wassertemperatur pH-Wert / Leitfähigkeit	min	13,4 °C / 6,5 °C	pH-Wert: 5,7	109 µS/cm
	max	13,4 °C / 6,5 °C	pH-Wert: 5,7	109 µS/cm
Feuchtigkeitsgrad	ständig feucht			
Bodensubstrat in der Quelle	sandig, lehmig			
Umgebungslage	Wald			
Bäume, Sträucher	Rotbuche, Schwarz-Erle			
Pflanzenarten im direkten Quellbereich	Buschwindröschen, Gräser, Laubmoos, Moose, Scharbockskraut			
Bemerkungen zum Objekt				
Weitere Anmerkungen				

5325/Q-830 Quelle 6 westlich des Lesbergs

Objektfoto



Zoologisches Arteninventar

- **Arthropoda** (Gliederfüßer) / **Arachnida** (Spinnentiere) / **Araneae** (Spinnen, Webspinnen, Weberspinnen) / **Linyphiidae** (Zwerg- und Baldachinspinnen) / **Erigoninae sp.**
- **Arthropoda** (Gliederfüßer) / **Arachnida** (Spinnentiere) / **Araneae** (Spinnen, Webspinnen, Weberspinnen) / **Linyphiidae** (Zwerg- und Baldachinspinnen) / **Tenuiphantes sp.**
- **Arthropoda** (Gliederfüßer) / **Arachnida** (Spinnentiere) / **Opiliones** (Afterspinnen, Kanker, Weberknechte) / **Phalangiidae** (Echte Weberknechte, Schneider)
- **Arthropoda** (Gliederfüßer) / **Arachnida** (Spinnentiere) / **Pseudoscorpiones** (Afterskorpione, Mooskorpione, Pseudoskorpione) / **Neobisiidae** / **Neobisium sp.**
- **Arthropoda** (Gliederfüßer) / **Crustacea** (Krebse, Krebstiere) / **Copepoda** (Ruderfußkrebse) / **Cyclopidae** (Hüpfertlinge)
- **Arthropoda** (Gliederfüßer) / **Crustacea** (Krebse, Krebstiere) / **Copepoda** (Ruderfußkrebse) / **Harpacticoida sp.** (Raupenhüpfertlinge)
- **Arthropoda** (Gliederfüßer) / **Insecta** (Insekten) / **Coleoptera** (Käfer) / **Carabidae** (Laufkäfer)
- **Arthropoda** (Gliederfüßer) / **Insecta** (Insekten) / **Collembola** (Springschwänze)

5325/Q-831 Quelle 7 westlich des Lesbergs

Quellenkartierung im Biosphärenreservat Rhön – Standard-Datenbogen

Katastrnummer	5325/Q-831			
Name der Quelle	Quelle 7 westlich des Lesbergs			
TK 1:25.000	5325 Spahl			
Gauß-Krüger-Koordinaten	r 3559501	h 5615673	NN 506	
Gemarkung / Gemeinde	Haselstein	Nüsttal		
Landkreis / Bundesland	Fulda	Hessen		
Naturraum	353.21	Milseburger Kuppenrhön		
Haupteinheit	353	Vorder- und Kuppenrhön (mit Landrücken)		
Haupteinheitengruppe	35	Osthessisches Bergland		
Schutz	Biosphärenreservat			
Gefährdung der Quelle	Wildvertritt/Suhle Versauerung			
Maßnahmenvorschläge	Waldumbau			
Geologische Einheit / Kürzel / Petrographie / Stratigraphie	Gipskeuper / km1 / Dolomiten / Mittlerer Keuper			
Quellentyp	Sickerquelle			
Luft-/Wassertemperatur pH-Wert / Leitfähigkeit	min	13,4 °C / 6 °C	pH-Wert: 5,6	119 µS/cm
	max	13,4 °C / 6 °C	pH-Wert: 5,6	119 µS/cm
Feuchtigkeitsgrad	ständig feucht			
Bodensubstrat in der Quelle	sandig, lehmig			
Umgebungslage	Wald			
Bäume, Sträucher	Fichte, Rotbuche, Schwarz-Erle			
Pflanzenarten im direkten Quellbereich	Buschwindröschen, Gräser, Grünalgen, Kieselalgen, Laubmoos, Moose, Scharbockskraut			
Bemerkungen zum Objekt				
Weitere Anmerkungen				

5325/Q-831 Quelle 7 westlich des Lesbergs

Objektfoto



Zoologisches Arteninventar

- **Annelida** (Gliederwürmer, Ringelwürmer) / **Clitellata** (Gürtelwürmer) / **Oligochaeta** (Wenigborster)
- **Arthropoda** (Gliederfüßer) / **Arachnida** (Spinnentiere) / **Araneae** (Spinnen, Webspinnen, Weberspinnen) / **Agelenidae** (Trichterspinnen) / **Histopona torpida** (Waldtrichterspinne)
- **Arthropoda** (Gliederfüßer) / **Crustacea** (Krebse, Krebstiere) / **Copepoda** (Ruderfußkrebse) / **Cyclopidae** (Hüpferlinge)
- **Arthropoda** (Gliederfüßer) / **Crustacea** (Krebse, Krebstiere) / **Copepoda** (Ruderfußkrebse) / **Harpacticoida sp.** (Raupenhüpferlinge)
- **Arthropoda** (Gliederfüßer) / **Insecta** (Insekten) / **Diptera** (Zweiflügler)

- **Arthropoda** (Gliederfüßer) / **Insecta** (Insekten) / **Diptera** (Zweiflügler) / **Limoniidae** (Stelzmücken, Sumpfmücken) / ***Rhypholophus sp.***
- **Arthropoda** (Gliederfüßer) / **Myriapoda** (Tausendfüßer, Tausendfüßler, Vielfüßer) / **Chilopoda** (Hundertfüßer, Hundertfüßler) / **Lithobiidae** (Steinläufer) / ***Lithobius sp.***
- **Mollusca** (Weichtiere) / **Gastropoda** (Schnecken) / **Stylommatophora** (Landlungenschnecken) / **Arionidae** (Wegschnecken)
- **Mollusca** (Weichtiere) / **Gastropoda** (Schnecken) / **Stylommatophora** (Landlungenschnecken) / **Clausiliidae** (Schließmundschnecken)
- **Mollusca** (Weichtiere) / **Gastropoda** (Schnecken) / **Stylommatophora** (Landlungenschnecken) / **Hygromiidae** (Laubschnecken) / ***Monachoides incarnatus*** (Röttliche Laubschnecke)
- **Mollusca** (Weichtiere) / **Gastropoda** (Schnecken) / **Stylommatophora** (Landlungenschnecken) / **Oxychilidae** (Glanzschnecken)
- **Mollusca** (Weichtiere) / **Gastropoda** (Schnecken) / **Stylommatophora** (Landlungenschnecken) / **Oxychilidae** (Glanzschnecken) / ***Oxychilus sp.***
- **Nemathelminthes** (Schlauchwürmer) / **Nematoda** (Fadenwürmer)
- **Vertebrata** (Wirbeltiere) / **Amphibia** (Amphibien, Lurche) / **Anura** (Froschlurche) / **Ranidae** (Echte Frösche) / ***Rana temporaria*** (Grasfrosch)

5325/Q-832 Quelle 8 westlich des Lesbergs

Quellenkartierung im Biosphärenreservat Rhön – Standard-Datenbogen

Katasternummer	5325/Q-832			
Name der Quelle	Quelle 8 westlich des Lesbergs			
TK 1:25.000	5325 Spahl			
Gauß-Krüger-Koordinaten	r 3559460	h 5615668	NN 512	
Gemarkung / Gemeinde	Haselstein	Nüsttal		
Landkreis / Bundesland	Fulda	Hessen		
Naturraum	353.21	Milseburger Kuppenrhön		
Haupteinheit	353	Vorder- und Kuppenrhön (mit Landrücken)		
Haupteinheitengruppe	35	Osthessisches Bergland		
Schutz	Biosphärenreservat			
Gefährdung der Quelle	Wildvertritt/Suhle Versauerung			
Maßnahmenvorschläge	Waldumbau			
Geologische Einheit / Kürzel / Petrographie / Stratigraphie	Miozän, ungegliedert / B2 / Tone Sande und Basalttuffen / Miozän			
Quellentyp	Sickerquelle			
Luft-/Wassertemperatur pH-Wert / Leitfähigkeit	min	13,4 °C / 5,7 °C	pH-Wert: 5,8	76 µS/cm
	max	13,4 °C / 5,7 °C	pH-Wert: 5,8	76 µS/cm
Feuchtigkeitsgrad	ständig fließend			
Bodensubstrat in der Quelle	sandig, lehmig			
Umgebungslage	Wald			
Bäume, Sträucher	Fichte, Pappel			
Pflanzenarten im direkten Quellbereich	Buschwindröschen, Gräser, Hahnenfuß, Moose, Scharbockskraut, Wald-Bingelkraut, Waldmeister, Waldsauerklee			
Bemerkungen zum Objekt				
Weitere Anmerkungen				

5325/Q-832 Quelle 8 westlich des Lesbergs

Objektfoto



Zoologisches Arteninventar

- **Annelida** (Gliederwürmer, Ringelwürmer) / **Clitellata** (Gürtelwürmer) / **Oligochaeta** (Wenigborster)
- **Arthropoda** (Gliederfüßer) / **Arachnida** (Spinnentiere) / **Acari** (Milben)
- **Arthropoda** (Gliederfüßer) / **Arachnida** (Spinnentiere) / **Acari** (Milben) / **Oribatida sp.** (Hornmilben)
- **Arthropoda** (Gliederfüßer) / **Crustacea** (Krebse, Krebstiere) / **Copepoda** (Ruderfußkrebse) / **Cyclopidae** (Hüpfertlinge)
- **Arthropoda** (Gliederfüßer) / **Crustacea** (Krebse, Krebstiere) / **Copepoda** (Ruderfußkrebse) / **Harpacticoida sp.** (Raupenhüpfertlinge)
- **Arthropoda** (Gliederfüßer) / **Insecta** (Insekten) / **Coleoptera** (Käfer)

- **Arthropoda** (Gliederfüßer) / **Insecta** (Insekten) / **Collembola** (Springschwänze)
- **Arthropoda** (Gliederfüßer) / **Insecta** (Insekten) / **Diptera** (Zweiflügler)
- **Mollusca** (Weichtiere) / **Gastropoda** (Schnecken) / **Basommatophora** (Süßwasserlungenschnecken, Wasserlungenschnecken) / **Carychiidae** (Zwerghornschnellen) / **Carychium sp.**
- **Mollusca** (Weichtiere) / **Gastropoda** (Schnecken) / **Stylommatophora** (Landlungenschnecken) / **Arionidae** (Wegschnecken)
- **Mollusca** (Weichtiere) / **Gastropoda** (Schnecken) / **Stylommatophora** (Landlungenschnecken) / **Boettgerillidae** (Wurmnacktschnecken) / **Boettgerilla pallens** (Wurmnacktschnecke)
- **Mollusca** (Weichtiere) / **Gastropoda** (Schnecken) / **Stylommatophora** (Landlungenschnecken) / **Hygromiidae** (Lauschnecken) / **Trochulus sp.** (Haarschnecke)
- **Mollusca** (Weichtiere) / **Gastropoda** (Schnecken) / **Stylommatophora** (Landlungenschnecken) / **Patulidae** (Schüsselschnecken) / **Discus rotundatus** (Gefleckte Schüsselschnecke)
- **Mollusca** (Weichtiere) / **Gastropoda** (Schnecken) / **Stylommatophora** (Landlungenschnecken) / **Vertiginidae** (Windelschnecken)
- **Nemathelminthes** (Schlauchwürmer) / **Nematoda** (Fadenwürmer)
- **Plathelminthes** (Plattwürmer) / **Turbellaria** (Strudelwürmer) / **Tricladida** (Planarien, Tricladen)

5325/Q-833 Quelle 9 westlich des Lesbergs

Quellenkartierung im Biosphärenreservat Rhön – Standard-Datenbogen

Katasternummer	5325/Q-833			
Name der Quelle	Quelle 9 westlich des Lesbergs			
TK 1:25.000	5325 Spahl			
Gauß-Krüger-Koordinaten	r 3559486	h 5615696	NN 509	
Gemarkung / Gemeinde	Haselstein	Nüsttal		
Landkreis / Bundesland	Fulda	Hessen		
Naturraum	353.21	Milseburger Kuppenrhön		
Haupteinheit	353	Vorder- und Kuppenrhön (mit Landrücken)		
Haupteinheitengruppe	35	Osthessisches Bergland		
Schutz	Biosphärenreservat			
Gefährdung der Quelle	Wildvertritt/Suhle Versauerung			
Maßnahmenvorschläge	Waldumbau			
Geologische Einheit / Kürzel / Petrographie / Stratigraphie	Miozän, ungegliedert / B2 / Tone Sande und Basalttuffen / Miozän			
Quellentyp	Sickerquelle			
Luft-/Wassertemperatur pH-Wert / Leitfähigkeit	min	13,4 °C / 6,4 °C	pH-Wert: 6	127 µS/cm
	max	13,4 °C / 6,4 °C	pH-Wert: 6	127 µS/cm
Feuchtigkeitsgrad	ständig feucht			
Bodensubstrat in der Quelle	sandig, lehmig			
Umgebungslage	Wald			
Bäume, Sträucher	Fichte, Pappel, Rotbuche			
Pflanzenarten im direkten Quellbereich	Buschwindröschen, Gräser, Moose, Scharbockskraut			
Bemerkungen zum Objekt				
Weitere Anmerkungen				

5325/Q-833 Quelle 9 westlich des Lesbergs

Objektfoto



Zoologisches Arteninventar

- **Annelida** (Gliederwürmer, Ringelwürmer) / **Clitellata** (Gürtelwürmer) / **Oligochaeta** (Wenigborster)
- **Arthropoda** (Gliederfüßer) / **Arachnida** (Spinnentiere) / **Opiliones** (Afterspinnen, Kanker, Weberknechte) / **Phalangiiidae** (Echte Weberknechte, Schneider)
- **Arthropoda** (Gliederfüßer) / **Crustacea** (Krebse, Krebstiere) / **Copepoda** (Ruderfußkrebse) / **Cyclopidae** (Hüpfelinge)
- **Arthropoda** (Gliederfüßer) / **Crustacea** (Krebse, Krebstiere) / **Copepoda** (Ruderfußkrebse) / **Harpacticoida sp.** (Raupenhüpfelinge)
- **Arthropoda** (Gliederfüßer) / **Insecta** (Insekten) / **Coleoptera** (Käfer)
- **Arthropoda** (Gliederfüßer) / **Insecta** (Insekten) / **Coleoptera** (Käfer) / **Carabidae** (Laufkäfer)

- **Arthropoda** (Gliederfüßer) / **Insecta** (Insekten) / **Coleoptera** (Käfer) / **Staphylinidae** (Kurzflügelkäfer, Kurzflügler, Raubkäfer, Raubkurzkäfer)
- **Arthropoda** (Gliederfüßer) / **Insecta** (Insekten) / **Diptera** (Zweiflügler)
- **Arthropoda** (Gliederfüßer) / **Insecta** (Insekten) / **Diptera** (Zweiflügler) / **Chironomidae** (Schwammücken, Schwarzmücken, Zuckmücken)
- **Arthropoda** (Gliederfüßer) / **Insecta** (Insekten) / **Diptera** (Zweiflügler) / **Pediciidae** (Sumpfmücken)
- **Mollusca** (Weichtiere) / **Bivalvia** (Muscheln) / **Eulamellibranchiata** (Blattkiemer, Lamellenkiemer) / **Sphaeriidae** (Erbsenmuscheln, Kugelmuscheln) / **Pisidium sp.** (Erbsenmuschel)
- **Mollusca** (Weichtiere) / **Gastropoda** (Schnecken) / **Basommatophora** (Süßwasserlungenschnecken, Wasserlungenschnecken) / **Carychiidae** (Zwerghornschncken) / **Carychium sp.**
- **Mollusca** (Weichtiere) / **Gastropoda** (Schnecken) / **Stylommatophora** (Landlungenschnecken) / **Hygromiidae** (Laubschnecken) / **Monachoides incarnatus** (Rötliche Laubschnecke)
- **Mollusca** (Weichtiere) / **Gastropoda** (Schnecken) / **Stylommatophora** (Landlungenschnecken) / **Patulidae** (Schüsselschnecken) / **Discus rotundatus** (Gefleckte Schüsselschnecke)

5325/Q-834 Quelle 10 westlich des Lesbergs

Quellenkartierung im Biosphärenreservat Rhön – Standard-Datenbogen

Katastrernummer	5325/Q-834			
Name der Quelle	Quelle 10 westlich des Lesbergs			
TK 1:25.000	5325 Spahl			
Gauß-Krüger-Koordinaten	r 3559492	h 5615702	NN 508	
Gemarkung / Gemeinde	Haselstein	Nüsttal		
Landkreis / Bundesland	Fulda	Hessen		
Naturraum	353.21	Milseburger Kuppenrhön		
Haupteinheit	353	Vorder- und Kuppenrhön (mit Landrücken)		
Haupteinheitengruppe	35	Osthessisches Bergland		
Schutz	Biosphärenreservat			
Gefährdung der Quelle	Wildvertritt/Suhle Versauerung			
Maßnahmenvorschläge	Waldumbau			
Geologische Einheit / Kürzel / Petrographie / Stratigraphie	Miozän, ungegliedert / B2 / Tone Sande und Basalttuffen / Miozän			
Quellentyp	Sickerquelle			
Luft-/Wassertemperatur pH-Wert / Leitfähigkeit	min	13,4 °C / 6,4 °C	pH-Wert: 6,2	150 µS/cm
	max	13,4 °C / 6,4 °C	pH-Wert: 6,2	150 µS/cm
Feuchtigkeitsgrad	ständig feucht			
Bodensubstrat in der Quelle	sandig, lehmig			
Umgebungslage	Wald			
Bäume, Sträucher	Fichte, Pappel, Rotbuche			
Pflanzenarten im direkten Quellbereich	Buschwindröschen, Gräser, Moose, Scharbockskraut			
Bemerkungen zum Objekt				
Weitere Anmerkungen				

5325/Q-834 Quelle 10 westlich des Lesbergs

Objektfoto



Zoologisches Arteninventar

- **Annelida** (Gliederwürmer, Ringelwürmer) / **Clitellata** (Gürtelwürmer) / **Oligochaeta** (Wenigborster)
- **Arthropoda** (Gliederfüßer) / **Arachnida** (Spinnentiere) / **Araneae** (Spinnen, Webspinnen, Weberspinnen) / **Thomisidae** (Krabbenspinnen) / **Xysticus sp.**
- **Arthropoda** (Gliederfüßer) / **Crustacea** (Krebse, Krebstiere) / **Copepoda** (Ruderfußkrebse) / **Cyclopidae** (Hüpfertlinge)
- **Arthropoda** (Gliederfüßer) / **Crustacea** (Krebse, Krebstiere) / **Copepoda** (Ruderfußkrebse) / **Harpacticoida sp.** (Raupenhüpfertlinge)
- **Arthropoda** (Gliederfüßer) / **Crustacea** (Krebse, Krebstiere) / **Isopoda** (Asseln) / **Trichoniscidae** (Zwergasseln) / **Trichoniscus sp.**

- **Arthropoda** (Gliederfüßer) / **Crustacea** (Krebse, Krebstiere) / **Ostracoda** (Muschelkrebse)
- **Arthropoda** (Gliederfüßer) / **Insecta** (Insekten) / **Collembola** (Springschwänze)
- **Arthropoda** (Gliederfüßer) / **Myriapoda** (Tausendfüßer, Tausendfüßler, Vielfüßer) / **Diplopoda** (Doppelfüßer, Doppelfüßler) / **Craspedosomidae**
- **Mollusca** (Weichtiere) / **Bivalvia** (Muscheln) / **Eulamellibranchiata** (Blattkiemer, Lamellenkiemer) / **Sphaeriidae** (Erbsenmuscheln, Kugelmuscheln) / **Pisidium sp.** (Erbsenmuschel)
- **Mollusca** (Weichtiere) / **Gastropoda** (Schnecken) / **Stylommatophora** (Landlungenschnecken) / **Arionidae** (Wegschnecken)
- **Mollusca** (Weichtiere) / **Gastropoda** (Schnecken) / **Stylommatophora** (Landlungenschnecken) / **Limacidae** (Egelschnecken, Schneigel) / **Limax maximus** (Großer Schneigel)
- **Mollusca** (Weichtiere) / **Gastropoda** (Schnecken) / **Stylommatophora** (Landlungenschnecken) / **Oxychilidae** (Glanzschnecken)

5325/Q-835 Quelle 11 westlich des Lesbergs

Quellenkartierung im Biosphärenreservat Rhön – Standard-Datenbogen

Katastrnummer	5325/Q-835			
Name der Quelle	Quelle 11 westlich des Lesbergs			
TK 1:25.000	5325 Spahl			
Gauß-Krüger-Koordinaten	r 3559499	h 5615708	NN 505	
Gemarkung / Gemeinde	Haselstein	Nüsttal		
Landkreis / Bundesland	Fulda	Hessen		
Naturraum	353.21	Milseburger Kuppenrhön		
Haupteinheit	353	Vorder- und Kuppenrhön (mit Landrücken)		
Haupteinheitengruppe	35	Osthessisches Bergland		
Schutz	Biosphärenreservat			
Gefährdung der Quelle	Wildvertritt/Suhle			
Maßnahmenvorschläge				
Geologische Einheit / Kürzel / Petrographie / Stratigraphie	Vulkanische Gesteine / B / Basalt / Eruptivgestein			
Quellentyp	Sickerquelle			
Luft-/Wassertemperatur pH-Wert / Leitfähigkeit	min	13,4 °C / 5,4 °C	pH-Wert: 6,3	252 µS/cm
	max	13,4 °C / 5,4 °C	pH-Wert: 6,3	252 µS/cm
Feuchtigkeitsgrad	ständig fließend			
Bodensubstrat in der Quelle	sandig, lehmig			
Umgebungslage	Wald			
Bäume, Sträucher	Pappel, Rotbuche, Schwarz-Erle			
Pflanzenarten im direkten Quellbereich	Buschwindröschen, Gräser, Moose			
Bemerkungen zum Objekt				
Weitere Anmerkungen				

5325/Q-835 Quelle 11 westlich des Lesbergs

Objektfoto



Zoologisches Arteninventar

- **Annelida** (Gliederwürmer, Ringelwürmer) / **Clitellata** (Gürtelwürmer) / **Oligochaeta** (Wenigborster)
- **Annelida** (Gliederwürmer, Ringelwürmer) / **Clitellata** (Gürtelwürmer) / **Oligochaeta** (Wenigborster) / **Lumbricidae** (Regenwürmer)
- **Arthropoda** (Gliederfüßer) / **Arachnida** (Spinnentiere) / **Acari** (Milben) / **Hydrachnidia sp.** (Süßwassermilben)
- **Arthropoda** (Gliederfüßer) / **Arachnida** (Spinnentiere) / **Acari** (Milben) / **Oribatida sp.** (Hornmilben)
- **Arthropoda** (Gliederfüßer) / **Arachnida** (Spinnentiere) / **Araneae** (Spinnen, Webspinnen, Weberspinnen) / **Agelenidae** (Trichterspinnen) / **Coelotes sp.**

- **Arthropoda** (Gliederfüßer) / **Arachnida** (Spinnentiere) / **Araneae** (Spinnen, Webspinnen, Weberspinnen) / **Linyphiidae** (Zwerg- und Baldachinspinnen) / **Erigoninae sp.**
- **Arthropoda** (Gliederfüßer) / **Arachnida** (Spinnentiere) / **Araneae** (Spinnen, Webspinnen, Weberspinnen) / **Linyphiidae** (Zwerg- und Baldachinspinnen) / **Linyphiinae sp.**
- **Arthropoda** (Gliederfüßer) / **Crustacea** (Krebse, Krebstiere) / **Amphipoda** (Flohkrebse) / **Gammaridae** / **Gammarus fossarum** (Bachflohkrebs)
- **Arthropoda** (Gliederfüßer) / **Crustacea** (Krebse, Krebstiere) / **Copepoda** (Ruderfußkrebse) / **Harpacticoida sp.** (Raupenhüpferlinge)
- **Arthropoda** (Gliederfüßer) / **Crustacea** (Krebse, Krebstiere) / **Isopoda** (Asseln) / **Trichoniscidae** (Zwergasseln) / **Trichoniscus sp.**
- **Arthropoda** (Gliederfüßer) / **Insecta** (Insekten) / **Coleoptera** (Käfer) / **Hydrophilidae** (Wasserfreunde, Wasserkäfer) / **Anacaena sp.**
- **Arthropoda** (Gliederfüßer) / **Insecta** (Insekten) / **Coleoptera** (Käfer) / **Staphylinidae** (Kurzflügelkäfer, Kurzflügler, Raubkäfer, Raubkurzkäfer)
- **Arthropoda** (Gliederfüßer) / **Insecta** (Insekten) / **Diptera** (Zweiflügler) / **Ceratopogonidae** (Bartmücken, Gnitzen) / **Bezzia sp.**
- **Arthropoda** (Gliederfüßer) / **Insecta** (Insekten) / **Heteroptera** (Wanzen)
- **Arthropoda** (Gliederfüßer) / **Insecta** (Insekten) / **Plecoptera** (Steinfliegen, Uferfliegen) / **Nemouridae**
- **Arthropoda** (Gliederfüßer) / **Insecta** (Insekten) / **Trichoptera** (Köcherfliegen) / **Lepidostomatidae** / **Crunoecia irrorata** (Vierkant-Quellköcherfliege)
- **Arthropoda** (Gliederfüßer) / **Insecta** (Insekten) / **Trichoptera** (Köcherfliegen) / **Sericostomatidae** / **Sericostoma sp.**
- **Arthropoda** (Gliederfüßer) / **Myriapoda** (Tausendfüßer, Tausendfüßler, Vielfüßer) / **Chilopoda** (Hundertfüßer, Hundertfüßler) / **Lithobiidae** (Steinläufer) / **Lithobius sp.**
- **Arthropoda** (Gliederfüßer) / **Myriapoda** (Tausendfüßer, Tausendfüßler, Vielfüßer) / **Diplopoda** (Doppelfüßer, Doppelfüßler) / **Julidae** (Schnurfüßer)
- **Mollusca** (Weichtiere) / **Bivalvia** (Muscheln) / **Eulamellibranchiata** (Blattkiemer, Lamellenkiemer) / **Sphaeriidae** (Erbsenmuscheln, Kugelmuscheln) / **Pisidium sp.** (Erbsenmuschel)
- **Mollusca** (Weichtiere) / **Gastropoda** (Schnecken) / **Stylommatophora** (Landlungenschnecken) / **Arionidae** (Wegschnecken)
- **Mollusca** (Weichtiere) / **Gastropoda** (Schnecken) / **Stylommatophora** (Landlungenschnecken) / **Clausiliidae** (Schließmundschnecken)
- **Mollusca** (Weichtiere) / **Gastropoda** (Schnecken) / **Stylommatophora** (Landlungenschnecken) / **Oxychilidae** (Glanzschnellen)
- **Mollusca** (Weichtiere) / **Gastropoda** (Schnecken) / **Stylommatophora** (Landlungenschnecken) / **Patulidae** (Schüsselschnecken) / **Discus rotundatus** (Gefleckte Schüsselschnecke)

5325/Q-836 Quelle 12 westlich des Lesbergs

Quellenkartierung im Biosphärenreservat Rhön – Standard-Datenbogen

Katastrnummer	5325/Q-836			
Name der Quelle	Quelle 12 westlich des Lesbergs			
TK 1:25.000	5325 Spahl			
Gauß-Krüger-Koordinaten	r 3559500	h 5615719	NN 506	
Gemarkung / Gemeinde	Haselstein	Nüsttal		
Landkreis / Bundesland	Fulda	Hessen		
Naturraum	353.21	Milseburger Kuppenrhön		
Haupteinheit	353	Vorder- und Kuppenrhön (mit Landrücken)		
Haupteinheitengruppe	35	Osthessisches Bergland		
Schutz	Biosphärenreservat			
Gefährdung der Quelle	Wildvertritt/Suhle			
Maßnahmenvorschläge				
Geologische Einheit / Kürzel / Petrographie / Stratigraphie	Miozän, ungegliedert / B2 / Tone Sande und Basalttuffen / Miozän			
Quellentyp	Sickerquelle			
Luft-/Wassertemperatur pH-Wert / Leitfähigkeit	min	13,4 °C / 4,7 °C	pH-Wert: 6,6	302 µS/cm
	max	13,4 °C / 4,7 °C	pH-Wert: 6,6	302 µS/cm
Feuchtigkeitsgrad	ständig feucht			
Bodensubstrat in der Quelle	sandig, lehmig			
Umgebungslage	Wald			
Bäume, Sträucher	Rotbuche, Schwarz-Erle			
Pflanzenarten im direkten Quellbereich	Buschwindröschen, Farne, Gräser, Moose, Scharbockskraut			
Bemerkungen zum Objekt				
Weitere Anmerkungen				

5325/Q-836 Quelle 12 westlich des Lesbergs

Objektfoto



Zoologisches Arteninventar

- **Annelida** (Gliederwürmer, Ringelwürmer) / **Clitellata** (Gürtelwürmer) / **Oligochaeta** (Wenigborster)
- **Arthropoda** (Gliederfüßer) / **Arachnida** (Spinnentiere) / **Araneae** (Spinnen, Webspinnen, Weberspinnen) / **Agelenidae** (Trichterspinnen) / **Coelotes sp.**
- **Arthropoda** (Gliederfüßer) / **Crustacea** (Krebse, Krebstiere) / **Copepoda** (Ruderfußkrebse) / **Cyclopidae** (Hüpfertlinge)
- **Arthropoda** (Gliederfüßer) / **Crustacea** (Krebse, Krebstiere) / **Copepoda** (Ruderfußkrebse) / **Harpacticoida sp.** (Raupenhüpfertlinge)
- **Arthropoda** (Gliederfüßer) / **Insecta** (Insekten) / **Coleoptera** (Käfer) / **Carabidae** (Laufkäfer)

- **Arthropoda** (Gliederfüßer) / **Insecta** (Insekten) / **Coleoptera** (Käfer) / **Dytiscidae** (Echte Schwimmkäfer, Schwimmkäfer) / **Hydroporinae sp.**
- **Arthropoda** (Gliederfüßer) / **Insecta** (Insekten) / **Collembola** (Springschwänze)
- **Arthropoda** (Gliederfüßer) / **Insecta** (Insekten) / **Diptera** (Zweiflügler)
- **Arthropoda** (Gliederfüßer) / **Insecta** (Insekten) / **Diptera** (Zweiflügler) / **Ceratopogonidae** (Bartmücken, Gnitzen) / **Bezzia sp.**
- **Arthropoda** (Gliederfüßer) / **Insecta** (Insekten) / **Diptera** (Zweiflügler) / **Chironomidae** (Schwarmmücken, Schwarzmücken, Zuckmücken)
- **Arthropoda** (Gliederfüßer) / **Insecta** (Insekten) / **Diptera** (Zweiflügler) / **Psychodidae** (Schmetterlingsmücken)
- **Arthropoda** (Gliederfüßer) / **Insecta** (Insekten) / **Trichoptera** (Köcherfliegen) / **Beraeidae**
- **Arthropoda** (Gliederfüßer) / **Myriapoda** (Tausendfüßer, Tausendfüßler, Vielfüßer) / **Chilopoda** (Hundertfüßer, Hundertfüßler) / **Lithobiidae** (Steinläufer) / **Lithobius sp.**
- **Arthropoda** (Gliederfüßer) / **Myriapoda** (Tausendfüßer, Tausendfüßler, Vielfüßer) / **Diplopoda** (Doppelfüßer, Doppelfüßler) / **Glomeridae** (Saftkugler) / **Glomeris marginata** (Gemeiner Saftkugler)
- **Arthropoda** (Gliederfüßer) / **Myriapoda** (Tausendfüßer, Tausendfüßler, Vielfüßer) / **Diplopoda** (Doppelfüßer, Doppelfüßler) / **Julidae** (Schnurfüßer) / **Tachypodoiulus niger** (Schwarzer Schnurfüßer)
- **Mollusca** (Weichtiere) / **Bivalvia** (Muscheln) / **Eulamellibranchiata** (Blattkiemer, Lamellenkiemer) / **Sphaeriidae** (Erbsenmuscheln, Kugelmuscheln) / **Pisidium sp.** (Erbsenmuschel)
- **Mollusca** (Weichtiere) / **Gastropoda** (Schnecken) / **Basommatophora** (Süßwasserlungenschnecken, Wasserlungenschnecken) / **Carychiidae** (Zwerghornschnellen) / **Carychium sp.**
- **Mollusca** (Weichtiere) / **Gastropoda** (Schnecken) / **Stylommatophora** (Landlungenschnecken) / **Arionidae** (Wegschnecken)
- **Mollusca** (Weichtiere) / **Gastropoda** (Schnecken) / **Stylommatophora** (Landlungenschnecken) / **Hygromiidae** (Laubschnecken) / **Monachoides incarnatus** (Rötliche Laubschnecke)

5325/Q-837 Quelle 13 westlich des Lesbergs

Quellenkartierung im Biosphärenreservat Rhön – Standard-Datenbogen

Katasternummer	5325/Q-837			
Name der Quelle	Quelle 13 westlich des Lesbergs			
TK 1:25.000	5325 Spahl			
Gauß-Krüger-Koordinaten	r 3559495	h 5615717	NN 507	
Gemarkung / Gemeinde	Haselstein	Nüsttal		
Landkreis / Bundesland	Fulda	Hessen		
Naturraum	353.21	Milseburger Kuppenrhön		
Haupteinheit	353	Vorder- und Kuppenrhön (mit Landrücken)		
Haupteinheitengruppe	35	Osthessisches Bergland		
Schutz	Biosphärenreservat			
Gefährdung der Quelle	Wildvertritt/Suhle			
Maßnahmenvorschläge				
Geologische Einheit / Kürzel / Petrographie / Stratigraphie	Miozän, ungegliedert / B2 / Tone Sande und Basalttöfen / Miozän			
Quellentyp	Sickerquelle			
Luft-/Wassertemperatur pH-Wert / Leitfähigkeit	min	13,4 °C / 5 °C	pH-Wert: 6,4	261 µS/cm
	max	13,4 °C / 5 °C	pH-Wert: 6,4	261 µS/cm
Feuchtigkeitsgrad	ständig feucht			
Bodensubstrat in der Quelle	sandig, lehmig			
Umgebungslage	Wald			
Bäume, Sträucher	Rotbuche, Schwarz-Erle			
Pflanzenarten im direkten Quellbereich	Buschwindröschen, Gräser, Moose, Scharbockskraut			
Bemerkungen zum Objekt				
Weitere Anmerkungen				

5325/Q-837 Quelle 13 westlich des Lesbergs

Objektfoto



Zoologisches Arteninventar

- **Annelida** (Gliederwürmer, Ringelwürmer) / **Clitellata** (Gürtelwürmer) / **Oligochaeta** (Wenigborster)
- **Arthropoda** (Gliederfüßer) / **Arachnida** (Spinnentiere) / **Acari** (Milben)
- **Arthropoda** (Gliederfüßer) / **Arachnida** (Spinnentiere) / **Araneae** (Spinnen, Webspinnen, Weberspinnen) / **Linyphiidae** (Zwerg- und Baldachinspinnen) / **Erigoninae sp.**
- **Arthropoda** (Gliederfüßer) / **Crustacea** (Krebse, Krebstiere) / **Copepoda** (Ruderfußkrebse) / **Cyclopidae** (Hüpferlinge)
- **Arthropoda** (Gliederfüßer) / **Crustacea** (Krebse, Krebstiere) / **Copepoda** (Ruderfußkrebse) / **Harpacticoida sp.** (Raupenhüpferlinge)

- **Arthropoda** (Gliederfüßer) / **Crustacea** (Krebse, Krebstiere) / **Isopoda** (Asseln) / **Trichoniscidae** (Zwergasseln) / ***Trichoniscus sp.***
- **Arthropoda** (Gliederfüßer) / **Insecta** (Insekten) / **Coleoptera** (Käfer) / **Carabidae** (Laufkäfer)
- **Arthropoda** (Gliederfüßer) / **Insecta** (Insekten) / **Diptera** (Zweiflügler) / **Ceratopogonidae** (Bartmücken, Gnitzen) / ***Bezzia sp.***
- **Arthropoda** (Gliederfüßer) / **Insecta** (Insekten) / **Diptera** (Zweiflügler) / **Chironomidae** (Schwärmücken, Schwarzmücken, Zuckmücken)
- **Arthropoda** (Gliederfüßer) / **Insecta** (Insekten) / **Diptera** (Zweiflügler) / **Limoniidae** (Stelzmücken, Sumpfmücken) / ***Rhypholophus sp.***
- **Arthropoda** (Gliederfüßer) / **Insecta** (Insekten) / **Diptera** (Zweiflügler) / **Psychodidae** (Schmetterlingsmücken)
- **Arthropoda** (Gliederfüßer) / **Insecta** (Insekten) / **Diptera** (Zweiflügler) / **Tipulidae** (Erdschnaken, Pferdeschnaken, Schnaken)
- **Arthropoda** (Gliederfüßer) / **Myriapoda** (Tausendfüßer, Tausendfüßler, Vielfüßer) / **Chilopoda** (Hundertfüßer, Hundertfüßler) / **Lithobiidae** (Steinläufer) / ***Lithobius sp.***
- **Mollusca** (Weichtiere) / **Gastropoda** (Schnecken) / **Stylommatophora** (Landlungenschnecken) / **Oxychilidae** (Glanzschnecken)

5325/Q-838 Quelle 14 westlich des Lesbergs

Quellenkartierung im Biosphärenreservat Rhön – Standard-Datenbogen

Katasternummer	5325/Q-838			
Name der Quelle	Quelle 14 westlich des Lesbergs			
TK 1:25.000	5325 Spahl			
Gauß-Krüger-Koordinaten	r 3559501	h 5615714	NN 505	
Gemarkung / Gemeinde	Haselstein	Nüsttal		
Landkreis / Bundesland	Fulda	Hessen		
Naturraum	353.21	Milseburger Kuppenrhön		
Haupteinheit	353	Vorder- und Kuppenrhön (mit Landrücken)		
Haupteinheitengruppe	35	Osthessisches Bergland		
Schutz	Biosphärenreservat			
Gefährdung der Quelle	Wildvertritt/Suhle			
Maßnahmenvorschläge				
Geologische Einheit / Kürzel / Petrographie / Stratigraphie	Miozän, ungegliedert / B2 / Tone Sande und Basalttuffen / Miozän			
Quellentyp	Sickerquelle			
Luft-/Wassertemperatur pH-Wert / Leitfähigkeit	min	13,4 °C / 7,3 °C	pH-Wert: 6,9	339 µS/cm
	max	13,4 °C / 7,3 °C	pH-Wert: 6,9	339 µS/cm
Feuchtigkeitsgrad	ständig fließend			
Bodensubstrat in der Quelle	sandig, lehmig			
Umgebungslage	Wald			
Bäume, Sträucher	Rotbuche, Schwarz-Erle			
Pflanzenarten im direkten Quellbereich	Buschwindröschen, Gräser, Moose, Scharbockskraut			
Bemerkungen zum Objekt				
Weitere Anmerkungen				

5325/Q-838 Quelle 14 westlich des Lesbergs

Objektfoto



Zoologisches Arteninventar

- **Annelida** (Gliederwürmer, Ringelwürmer) / **Clitellata** (Gürtelwürmer) / **Oligochaeta** (Wenigborster)
- **Arthropoda** (Gliederfüßer) / **Arachnida** (Spinnentiere) / **Acari** (Milben) / **Gamasida sp.** (Laufmilben, Raubmilben)
- **Arthropoda** (Gliederfüßer) / **Arachnida** (Spinnentiere) / **Araneae** (Spinnen, Webspinnen, Weberspinnen) / **Agelenidae** (Trichterspinnen) / **Inermocoelotes inermis** (Kleine Bodentrichterspinn)
- **Arthropoda** (Gliederfüßer) / **Arachnida** (Spinnentiere) / **Araneae** (Spinnen, Webspinnen, Weberspinnen) / **Linyphiidae** (Zwerg- und Baldachinspinnen) / **Diplocephalus latifrons**
- **Arthropoda** (Gliederfüßer) / **Arachnida** (Spinnentiere) / **Pseudoscorpiones** (Afterskorpione, Mooskorpione, Pseudoskorpione) / **Neobisiidae** / **Neobisium sp.**

- **Arthropoda** (Gliederfüßer) / **Crustacea** (Krebse, Krebstiere) / **Amphipoda** (Flohkrebse) / **Gammaridae** / ***Gammarus pulex*** (Süßwasserflohkrebs)
- **Arthropoda** (Gliederfüßer) / **Crustacea** (Krebse, Krebstiere) / **Copepoda** (Ruderfußkrebse) / **Cyclopidae** (Hüpfertlinge)
- **Arthropoda** (Gliederfüßer) / **Crustacea** (Krebse, Krebstiere) / **Isopoda** (Asseln) / **Trichoniscidae** (Zwergasseln) / ***Trichoniscus sp.***
- **Arthropoda** (Gliederfüßer) / **Crustacea** (Krebse, Krebstiere) / **Ostracoda** (Muschelkrebse)
- **Arthropoda** (Gliederfüßer) / **Insecta** (Insekten) / **Coleoptera** (Käfer) / **Scirtidae** (Jochkäfer, Sumpfkäfer)
- **Arthropoda** (Gliederfüßer) / **Insecta** (Insekten) / **Coleoptera** (Käfer) / **Staphylinidae** (Kurzflügelkäfer, Kurzflügler, Raubkäfer, Raubkurzkäfer)
- **Arthropoda** (Gliederfüßer) / **Insecta** (Insekten) / **Collembola** (Springschwänze)
- **Arthropoda** (Gliederfüßer) / **Insecta** (Insekten) / **Diptera** (Zweiflügler) / **Cecidomyiidae** (Gallmücken)
- **Arthropoda** (Gliederfüßer) / **Insecta** (Insekten) / **Diptera** (Zweiflügler) / **Ceratopogonidae** (Bartmücken, Gnitzen) / ***Bezzia sp.***
- **Arthropoda** (Gliederfüßer) / **Insecta** (Insekten) / **Trichoptera** (Köcherfliegen) / **Beraeidae**
- **Arthropoda** (Gliederfüßer) / **Insecta** (Insekten) / **Trichoptera** (Köcherfliegen) / **Lepidostomatidae** / ***Crunoecia irrorata*** (Vierkant-Quellköcherfliege)
- **Arthropoda** (Gliederfüßer) / **Insecta** (Insekten) / **Trichoptera** (Köcherfliegen) / **Sericostomatidae** / ***Sericostoma sp.***
- **Mollusca** (Weichtiere) / **Bivalvia** (Muscheln) / **Eulamellibranchiata** (Blattkiemer, Lamellenkiemer) / **Sphaeriidae** (Erbsenmuscheln, Kugelmuscheln) / ***Pisidium sp.*** (Erbsenmuschel)
- **Mollusca** (Weichtiere) / **Gastropoda** (Schnecken) / **Stylommatophora** (Landlungenschnecken) / **Patulidae** (Schüsselschnecken) / ***Discus rotundatus*** (Gefleckte Schüsselschnecke)
- **Nemathelminthes** (Schlauchwürmer) / **Nematoda** (Fadenwürmer)
- **Nemathelminthes** (Schlauchwürmer) / **Rotatoria** (Rädertierchen, Rädertiere)

5325/Q-839 Quelle 15 westlich des Lesbergs

Quellenkartierung im Biosphärenreservat Rhön – Standard-Datenbogen

Katasternummer	5325/Q-839			
Name der Quelle	Quelle 15 westlich des Lesbergs			
TK 1:25.000	5325 Spahl			
Gauß-Krüger-Koordinaten	r 3559505	h 5615719	NN 504	
Gemarkung / Gemeinde	Haselstein	Nüsttal		
Landkreis / Bundesland	Fulda	Hessen		
Naturraum	353.21	Milseburger Kuppenrhön		
Haupteinheit	353	Vorder- und Kuppenrhön (mit Landrücken)		
Haupteinheitengruppe	35	Osthessisches Bergland		
Schutz	Biosphärenreservat			
Gefährdung der Quelle	Wildvertritt/Suhle			
Maßnahmenvorschläge				
Geologische Einheit / Kürzel / Petrographie / Stratigraphie	Miozän, ungegliedert / B2 / Tone Sande und Basalttuffen / Miozän			
Quellentyp	Sickerquelle			
Luft-/Wassertemperatur pH-Wert / Leitfähigkeit	min	13,4 °C / 7,8 °C	pH-Wert: 7,1	378 µS/cm
	max	13,4 °C / 7,8 °C	pH-Wert: 7,1	378 µS/cm
Feuchtigkeitsgrad	ständig feucht			
Bodensubstrat in der Quelle	sandig, lehmig			
Umgebungslage	Wald			
Bäume, Sträucher	Rotbuche, Schwarz-Erle			
Pflanzenarten im direkten Quellbereich	Buschwindröschen, Gräser, Moose, Scharbockskraut			
Bemerkungen zum Objekt				
Weitere Anmerkungen				

5325/Q-839 Quelle 15 westlich des Lesbergs

Objektfoto



Zoologisches Arteninventar

- **Annelida** (Gliederwürmer, Ringelwürmer) / **Clitellata** (Gürtelwürmer) / **Oligochaeta** (Wenigborster)
- **Arthropoda** (Gliederfüßer) / **Arachnida** (Spinnentiere) / **Acari** (Milben)
- **Arthropoda** (Gliederfüßer) / **Arachnida** (Spinnentiere) / **Pseudoscorpiones** (Afterskorpione, Mooskorpione, Pseudoskorpione) / **Neobisiidae** / **Neobisium sp.**
- **Arthropoda** (Gliederfüßer) / **Crustacea** (Krebse, Krebstiere) / **Amphipoda** (Flohkrebse) / **Gammaridae** / **Gammarus pulex** (Süßwasserflohkrebs)
- **Arthropoda** (Gliederfüßer) / **Crustacea** (Krebse, Krebstiere) / **Copepoda** (Ruderfußkrebse) / **Cyclopidae** (Hüpferlinge)
- **Arthropoda** (Gliederfüßer) / **Insecta** (Insekten) / **Coleoptera** (Käfer) / **Carabidae** (Laufkäfer)

- **Arthropoda** (Gliederfüßer) / **Insecta** (Insekten) / **Coleoptera** (Käfer) / **Scirtidae** (Jochkäfer, Sumpfkäfer)
- **Arthropoda** (Gliederfüßer) / **Insecta** (Insekten) / **Collembola** (Springschwänze)
- **Arthropoda** (Gliederfüßer) / **Insecta** (Insekten) / **Diptera** (Zweiflügler) / **Limoniidae** (Stelzmücken, Sumpfmücken) / **Rhypholophus sp.**
- **Arthropoda** (Gliederfüßer) / **Insecta** (Insekten) / **Diptera** (Zweiflügler) / **Psychodidae** (Schmetterlingsmücken)
- **Arthropoda** (Gliederfüßer) / **Insecta** (Insekten) / **Trichoptera** (Köcherfliegen)
- **Arthropoda** (Gliederfüßer) / **Insecta** (Insekten) / **Trichoptera** (Köcherfliegen) / **Beraeidae**
- **Arthropoda** (Gliederfüßer) / **Insecta** (Insekten) / **Trichoptera** (Köcherfliegen) / **Lepidostomatidae** / **Crunoecia irrorata** (Vierkant-Quellköcherfliege)
- **Mollusca** (Weichtiere) / **Bivalvia** (Muscheln) / **Eulamellibranchiata** (Blattkiemer, Lamellenkiemer) / **Sphaeriidae** (Erbsenmuscheln, Kugelmuscheln) / **Pisidium sp.** (Erbsenmuschel)
- **Nemathelminthes** (Schlauchwürmer) / **Nematoda** (Fadenwürmer)

5325/Q-840 Quelle 16 westlich des Lesbergs

Quellenkartierung im Biosphärenreservat Rhön – Standard-Datenbogen

Katasternummer	5325/Q-840			
Name der Quelle	Quelle 16 westlich des Lesbergs			
TK 1:25.000	5325 Spahl			
Gauß-Krüger-Koordinaten	r 3559509	h 5615716	NN 503	
Gemarkung / Gemeinde	Haselstein	Nüsttal		
Landkreis / Bundesland	Fulda	Hessen		
Naturraum	353.21	Milseburger Kuppenrhön		
Haupteinheit	353	Vorder- und Kuppenrhön (mit Landrücken)		
Haupteinheitengruppe	35	Osthessisches Bergland		
Schutz	Biosphärenreservat			
Gefährdung der Quelle	Wildvertritt/Suhle			
Maßnahmenvorschläge				
Geologische Einheit / Kürzel / Petrographie / Stratigraphie	Gipskeuper / km1 / Dolomiten / Mittlerer Keuper			
Quellentyp	Sickerquelle			
Luft-/Wassertemperatur pH-Wert / Leitfähigkeit	min	13,4 °C / 6,5 °C	pH-Wert: 7	370 µS/cm
	max	13,4 °C / 6,5 °C	pH-Wert: 7	370 µS/cm
Feuchtigkeitsgrad	ständig feucht			
Bodensubstrat in der Quelle	sandig, lehmig			
Umgebungslage	Wald			
Bäume, Sträucher	Gemeine Esche, Rotbuche, Schwarz-Erle			
Pflanzenarten im direkten Quellbereich	Buschwindröschen, Gräser, Moose, Zwiebeltragende Zahnwurz			
Bemerkungen zum Objekt				
Weitere Anmerkungen				

5325/Q-840 Quelle 16 westlich des Lesbergs

Objektfoto



Zoologisches Arteninventar

- **Annelida** (Gliederwürmer, Ringelwürmer) / **Clitellata** (Gürtelwürmer) / **Oligochaeta** (Wenigborster) / **Lumbricidae** (Regenwürmer) / **Eiseniella tetraedra** (Wasser-Regenwurm)
- **Arthropoda** (Gliederfüßer) / **Arachnida** (Spinnentiere) / **Acari** (Milben) / **Hydrachnidia sp.** (Süßwassermilben)
- **Arthropoda** (Gliederfüßer) / **Crustacea** (Krebse, Krebstiere) / **Amphipoda** (Flohkrebse) / **Gammaridae** / **Gammarus pulex** (Süßwasserflohkrebs)
- **Arthropoda** (Gliederfüßer) / **Crustacea** (Krebse, Krebstiere) / **Copepoda** (Ruderfußkrebse) / **Cyclopidae** (Hüpfelinge)
- **Arthropoda** (Gliederfüßer) / **Crustacea** (Krebse, Krebstiere) / **Copepoda** (Ruderfußkrebse) / **Harpacticoida sp.** (Raupenhüpfelinge)

- **Arthropoda** (Gliederfüßer) / **Crustacea** (Krebse, Krebstiere) / **Isopoda** (Asseln)
- **Arthropoda** (Gliederfüßer) / **Insecta** (Insekten) / **Coleoptera** (Käfer) / **Hydrophilidae** (Wasserfreunde, Wasserkäfer) / **Anacaena sp.**
- **Arthropoda** (Gliederfüßer) / **Insecta** (Insekten) / **Coleoptera** (Käfer) / **Staphylinidae** (Kurzflügelkäfer, Kurzflügler, Raubkäfer, Raubkurzkäfer)
- **Arthropoda** (Gliederfüßer) / **Insecta** (Insekten) / **Collembola** (Springschwänze)
- **Arthropoda** (Gliederfüßer) / **Insecta** (Insekten) / **Diptera** (Zweiflügler) / **Limoniidae** (Stelzmücken, Sumpfmücken) / **Rhypholophus sp.**
- **Arthropoda** (Gliederfüßer) / **Insecta** (Insekten) / **Diptera** (Zweiflügler) / **Psychodidae** (Schmetterlingsmücken)
- **Arthropoda** (Gliederfüßer) / **Insecta** (Insekten) / **Trichoptera** (Köcherfliegen) / **Sericostomatidae** / **Sericostoma sp.**
- **Mollusca** (Weichtiere) / **Bivalvia** (Muscheln) / **Eulamellibranchiata** (Blattkiemer, Lamellenkiemer) / **Sphaeriidae** (Erbsenmuscheln, Kugelmuscheln) / **Pisidium sp.** (Erbsenmuschel)

5325/Q-841 Quelle 17 westlich des Lesbergs

Quellenkartierung im Biosphärenreservat Rhön – Standard-Datenbogen

Katastrernummer	5325/Q-841			
Name der Quelle	Quelle 17 westlich des Lesbergs			
TK 1:25.000	5325 Spahl			
Gauß-Krüger-Koordinaten	r 3559385	h 5615875	NN 496	
Gemarkung / Gemeinde	Haselstein	Nüsttal		
Landkreis / Bundesland	Fulda	Hessen		
Naturraum	353.21	Milseburger Kuppenrhön		
Haupteinheit	353	Vorder- und Kuppenrhön (mit Landrücken)		
Haupteinheitengruppe	35	Osthessisches Bergland		
Schutz	Biosphärenreservat			
Gefährdung der Quelle	Wildvertritt/Suhle Versauerung			
Maßnahmenvorschläge	Waldumbau			
Geologische Einheit / Kürzel / Petrographie / Stratigraphie	Vulkanische Gesteine / B / Basalt / Eruptivgestein			
Quellentyp	Sickerquelle			
Luft-/Wassertemperatur pH-Wert / Leitfähigkeit	min	16,5 °C / 5,1 °C	pH-Wert: 6,5	145 µS/cm
	max	16,5 °C / 5,1 °C	pH-Wert: 6,5	145 µS/cm
Feuchtigkeitsgrad	ständig fließend			
Bodensubstrat in der Quelle	sandig, lehmig			
Umgebungslage	Wald			
Bäume, Sträucher	Bergahorn, Fichte, Rotbuche, Schwarzer Holunder			
Pflanzenarten im direkten Quellbereich	Brennnessel, Farne, Gräser, Himbeere, Moose, Nelkenwurz, Stinkender Storchschnabel			
Bemerkungen zum Objekt				
Weitere Anmerkungen				

5325/Q-841 Quelle 17 westlich des Lesbergs

Objektfoto



Zoologisches Arteninventar

- **Annelida** (Gliederwürmer, Ringelwürmer) / **Clitellata** (Gürtelwürmer) / **Oligochaeta** (Wenigborster) / **Lumbricidae** (Regenwürmer)
- **Arthropoda** (Gliederfüßer) / **Arachnida** (Spinnentiere) / **Acari** (Milben) / **Phthiracaridae** (Hornmilben)
- **Arthropoda** (Gliederfüßer) / **Arachnida** (Spinnentiere) / **Araneae** (Spinnen, Webspinnen, Weberspinnen) / **Clubionidae** (Sackspinnen) / **Clubiona comta** (Kleine Herzfleck-Sackspinne)
- **Arthropoda** (Gliederfüßer) / **Arachnida** (Spinnentiere) / **Araneae** (Spinnen, Webspinnen, Weberspinnen) / **Linyphiidae** (Zwerg- und Baldachinspinnen) / **Erigonella hiemalis**
- **Arthropoda** (Gliederfüßer) / **Arachnida** (Spinnentiere) / **Opiliones** (Afterspinnen, Kanker, Weberknechte) / **Phalangiiidae** (Echte Weberknechte, Schneider)

- **Arthropoda** (Gliederfüßer) / **Arachnida** (Spinnentiere) / **Pseudoscorpiones** (Afterskorpione, Mooskorpione, Pseudoskorpione)
- **Arthropoda** (Gliederfüßer) / **Crustacea** (Krebse, Krebstiere) / **Amphipoda** (Flohkrebse) / **Niphargidae** / **Niphargus schellenbergi** (Schellenberg-Grundwasserkrebs)
- **Arthropoda** (Gliederfüßer) / **Crustacea** (Krebse, Krebstiere) / **Copepoda** (Ruderfußkrebse) / **Cyclopidae** (Hüpfertlinge)
- **Arthropoda** (Gliederfüßer) / **Crustacea** (Krebse, Krebstiere) / **Isopoda** (Asseln)
- **Arthropoda** (Gliederfüßer) / **Crustacea** (Krebse, Krebstiere) / **Isopoda** (Asseln) / **Ligiidae** / **Ligidium hypnorum** (Sumpfassel)
- **Arthropoda** (Gliederfüßer) / **Crustacea** (Krebse, Krebstiere) / **Isopoda** (Asseln) / **Trichoniscidae** (Zwergasseln) / **Trichoniscus sp.**
- **Arthropoda** (Gliederfüßer) / **Insecta** (Insekten) / **Coleoptera** (Käfer) / **Staphylinidae** (Kurzflügelkäfer, Kurzflügler, Raubkäfer, Raubkurzkäfer)
- **Arthropoda** (Gliederfüßer) / **Insecta** (Insekten) / **Collembola** (Springschwänze)
- **Arthropoda** (Gliederfüßer) / **Insecta** (Insekten) / **Diptera** (Zweiflügler)
- **Arthropoda** (Gliederfüßer) / **Insecta** (Insekten) / **Diptera** (Zweiflügler) / **Chironomidae** (Schwarmmücken, Schwarzmücken, Zuckmücken)
- **Arthropoda** (Gliederfüßer) / **Insecta** (Insekten) / **Heteroptera** (Wanzen)
- **Arthropoda** (Gliederfüßer) / **Insecta** (Insekten) / **Trichoptera** (Köcherfliegen) / **Beraeidae**
- **Arthropoda** (Gliederfüßer) / **Myriapoda** (Tausendfüßer, Tausendfüßler, Vielfüßer) / **Chilopoda** (Hundertfüßer, Hundertfüßler) / **Lithobiidae** (Steinläufer) / **Lithobius sp.**
- **Mollusca** (Weichtiere) / **Bivalvia** (Muscheln) / **Eulamellibranchiata** (Blattkiemer, Lamellenkiemer) / **Sphaeriidae** (Erbsenmuscheln, Kugelmuscheln) / **Pisidium sp.** (Erbsenmuschel)
- **Mollusca** (Weichtiere) / **Gastropoda** (Schnecken) / **Stylommatophora** (Landlungenschnecken) / **Arionidae** (Wegschnecken)
- **Mollusca** (Weichtiere) / **Gastropoda** (Schnecken) / **Stylommatophora** (Landlungenschnecken) / **Limacidae** (Egelschnecken, Schneigel) / **Limax maximus** (Großer Schneigel)

5325/Q-842 Quelle 18 westlich des Lesbergs

Quellenkartierung im Biosphärenreservat Rhön – Standard-Datenbogen

Katasternummer	5325/Q-842			
Name der Quelle	Quelle 18 westlich des Lesbergs			
TK 1:25.000	5325 Spahl			
Gauß-Krüger-Koordinaten	r 3559382	h 5615878	NN 497	
Gemarkung / Gemeinde	Haselstein	Nüsttal		
Landkreis / Bundesland	Fulda	Hessen		
Naturraum	353.21	Milseburger Kuppenrhön		
Haupteinheit	353	Vorder- und Kuppenrhön (mit Landrücken)		
Haupteinheitengruppe	35	Osthessisches Bergland		
Schutz	Biosphärenreservat			
Gefährdung der Quelle	Wildvertritt/Suhle Versauerung			
Maßnahmenvorschläge	Waldumbau			
Geologische Einheit / Kürzel / Petrographie / Stratigraphie	Vulkanische Gesteine / B / Basalt / Eruptivgestein			
Quellentyp	Sickerquelle			
Luft-/Wassertemperatur pH-Wert / Leitfähigkeit	min	16,5 °C / 6 °C	pH-Wert: 6,3	219 µS/cm
	max	16,5 °C / 6 °C	pH-Wert: 6,3	219 µS/cm
Feuchtigkeitsgrad	ständig fließend			
Bodensubstrat in der Quelle	sandig, lehmig			
Umgebungslage	Wald			
Bäume, Sträucher	Bergahorn, Fichte, Rotbuche, Schwarzer Holunder			
Pflanzenarten im direkten Quellbereich	Brennnessel, Farne, Gräser, Himbeere, Moose, Nelkenwurz, Stinkender Storchschnabel			
Bemerkungen zum Objekt				
Weitere Anmerkungen				

5325/Q-842 Quelle 18 westlich des Lesbergs

Objektfoto



Zoologisches Arteninventar

- **Annelida** (Gliederwürmer, Ringelwürmer) / **Clitellata** (Gürtelwürmer) / **Oligochaeta** (Wenigborster)
- **Arthropoda** (Gliederfüßer) / **Arachnida** (Spinnentiere) / **Acari** (Milben)
- **Arthropoda** (Gliederfüßer) / **Arachnida** (Spinnentiere) / **Acari** (Milben) / **Oribatida sp.** (Hornmilben)
- **Arthropoda** (Gliederfüßer) / **Arachnida** (Spinnentiere) / **Araneae** (Spinnen, Webspinnen, Weberspinnen) / **Linyphiidae** (Zwerg- und Baldachinspinnen) / **Diplostyla concolor**
- **Arthropoda** (Gliederfüßer) / **Crustacea** (Krebse, Krebstiere) / **Copepoda** (Ruderfußkrebse) / **Cyclopidae** (Hüpfelinge)

- **Arthropoda** (Gliederfüßer) / **Crustacea** (Krebse, Krebstiere) / **Copepoda** (Ruderfußkrebse) / **Harpacticoida sp.** (Raupenhüpferlinge)
- **Arthropoda** (Gliederfüßer) / **Crustacea** (Krebse, Krebstiere) / **Ostracoda** (Muschelkrebse)
- **Arthropoda** (Gliederfüßer) / **Insecta** (Insekten) / **Collembola** (Springschwänze)
- **Arthropoda** (Gliederfüßer) / **Insecta** (Insekten) / **Diptera** (Zweiflügler) / **Ceratopogonidae** (Bartmücken, Gnitzen) / **Bezzia sp.**
- **Arthropoda** (Gliederfüßer) / **Insecta** (Insekten) / **Diptera** (Zweiflügler) / **Mycetophilidae** (Pilzmücken)
- **Arthropoda** (Gliederfüßer) / **Insecta** (Insekten) / **Plecoptera** (Steinfliegen, Uferfliegen) / **Nemouridae**
- **Arthropoda** (Gliederfüßer) / **Insecta** (Insekten) / **Trichoptera** (Köcherfliegen) / **Lepidostomatidae** / **Crunoecia irrorata** (Vierkant-Quellköcherfliege)
- **Mollusca** (Weichtiere) / **Bivalvia** (Muscheln) / **Eulamellibranchiata** (Blattkiemer, Lamellenkiemer) / **Sphaeriidae** (Erbsenmuscheln, Kugelmuscheln) / **Pisidium sp.** (Erbsenmuschel)

5325/Q-843 Quelle 19 westlich des Lesbergs

Quellenkartierung im Biosphärenreservat Rhön – Standard-Datenbogen

Katastrnummer	5325/Q-843			
Name der Quelle	Quelle 19 westlich des Lesbergs			
TK 1:25.000	5325 Spahl			
Gauß-Krüger-Koordinaten	r 3559381	h 5615884	NN 496	
Gemarkung / Gemeinde	Haselstein	Nüsttal		
Landkreis / Bundesland	Fulda	Hessen		
Naturraum	353.21	Milseburger Kuppenrhön		
Haupteinheit	353	Vorder- und Kuppenrhön (mit Landrücken)		
Haupteinheitengruppe	35	Osthessisches Bergland		
Schutz	Biosphärenreservat			
Gefährdung der Quelle	Wildvertritt/Suhle Versauerung			
Maßnahmenvorschläge	Waldumbau			
Geologische Einheit / Kürzel / Petrographie / Stratigraphie	Vulkanische Gesteine / B / Basalt / Eruptivgestein			
Quellentyp	Sickerquelle			
Luft-/Wassertemperatur pH-Wert / Leitfähigkeit	min	16,5 °C / 7,8 °C	pH-Wert: 6,4	192 µS/cm
	max	16,5 °C / 7,8 °C	pH-Wert: 6,4	192 µS/cm
Feuchtigkeitsgrad	ständig fließend			
Bodensubstrat in der Quelle	sandig, lehmig			
Umgebungslage	Wald			
Bäume, Sträucher	Bergahorn, Fichte, Rotbuche, Schwarzer Holunder			
Pflanzenarten im direkten Quellbereich	Brennnessel, Farne, Gräser, Himbeere, Moose, Nelkenwurz, Stinkender Storchschnabel			
Bemerkungen zum Objekt				
Weitere Anmerkungen				

5325/Q-843 Quelle 19 westlich des Lesbergs

Objektfoto



Zoologisches Arteninventar

- **Annelida** (Gliederwürmer, Ringelwürmer) / **Clitellata** (Gürtelwürmer) / **Oligochaeta** (Wenigborster)
- **Arthropoda** (Gliederfüßer) / **Arachnida** (Spinnentiere) / **Acari** (Milben) / **Hydrachnidia sp.** (Süßwassermilben)
- **Arthropoda** (Gliederfüßer) / **Arachnida** (Spinnentiere) / **Pseudoscorpiones** (Afterskorpione, Mooskorpione, Pseudoskorpione) / **Neobisiidae** / **Neobisium sp.**
- **Arthropoda** (Gliederfüßer) / **Crustacea** (Krebse, Krebstiere) / **Amphipoda** (Flohkrebse) / **Niphargidae** / **Niphargus schellenbergi** (Schellenberg-Grundwasserkrebs)
- **Arthropoda** (Gliederfüßer) / **Crustacea** (Krebse, Krebstiere) / **Copepoda** (Ruderfußkrebse) / **Cyclopidae** (Hüpfertlinge)
- **Arthropoda** (Gliederfüßer) / **Insecta** (Insekten) / **Diptera** (Zweiflügler) / **Ceratopogonidae** (Bartmücken, Gnitzen) / **Bezzia sp.**
- **Arthropoda** (Gliederfüßer) / **Insecta** (Insekten) / **Diptera** (Zweiflügler) / **Chironomidae** (Schwammücken, Schwarzmücken, Zuckmücken)

5325/Q-844 Quelle 20 westlich des Lesbergs

Quellenkartierung im Biosphärenreservat Rhön – Standard-Datenbogen

Katasternummer	5325/Q-844			
Name der Quelle	Quelle 20 westlich des Lesbergs			
TK 1:25.000	5325 Spahl			
Gauß-Krüger-Koordinaten	r 3559379	h 5615887	NN 496	
Gemarkung / Gemeinde	Haselstein	Nüsttal		
Landkreis / Bundesland	Fulda	Hessen		
Naturraum	353.21	Milseburger Kuppenrhön		
Haupteinheit	353	Vorder- und Kuppenrhön (mit Landrücken)		
Haupteinheitengruppe	35	Osthessisches Bergland		
Schutz	Biosphärenreservat			
Gefährdung der Quelle	Wildvertritt/Suhle Versauerung			
Maßnahmenvorschläge	Waldumbau			
Geologische Einheit / Kürzel / Petrographie / Stratigraphie	Vulkanische Gesteine / B / Basalt / Eruptivgestein			
Quellentyp	Sickerquelle			
Luft-/Wassertemperatur pH-Wert / Leitfähigkeit	min	16,5 °C / 6,3 °C	pH-Wert: 6,2	121 µS/cm
	max	16,5 °C / 6,3 °C	pH-Wert: 6,2	121 µS/cm
Feuchtigkeitsgrad	ständig fließend			
Bodensubstrat in der Quelle	sandig, lehmig			
Umgebungslage	Wald			
Bäume, Sträucher	Bergahorn, Fichte, Rotbuche, Schwarzer Holunder			
Pflanzenarten im direkten Quellbereich	Brennnessel, Farne, Gräser, Himbeere, Moose, Nelkenwurz, Stinkender Storchschnabel			
Bemerkungen zum Objekt				
Weitere Anmerkungen				

5325/Q-844 Quelle 20 westlich des Lesbergs

Objektfoto



Zoologisches Arteninventar

- **Annelida** (Gliederwürmer, Ringelwürmer) / **Clitellata** (Gürtelwürmer) / **Oligochaeta** (Wenigborster)
- **Arthropoda** (Gliederfüßer) / **Arachnida** (Spinnentiere) / **Acari** (Milben) / **Oribatida sp.** (Hornmilben)
- **Arthropoda** (Gliederfüßer) / **Arachnida** (Spinnentiere) / **Araneae** (Spinnen, Webspinnen, Weberspinnen) / **Lycosidae** (Wolfspinnen) / **Piratula hygrophila/uliginosa**
- **Arthropoda** (Gliederfüßer) / **Crustacea** (Krebse, Krebstiere) / **Isopoda** (Asseln) / **Trichoniscidae** (Zwergasseln) / **Trichoniscus sp.**
- **Arthropoda** (Gliederfüßer) / **Insecta** (Insekten) / **Collembola** (Springschwänze)
- **Arthropoda** (Gliederfüßer) / **Insecta** (Insekten) / **Diptera** (Zweiflügler) / **Ceratopogonidae** (Bartmücken, Gnitzen) / **Bezzia sp.**
- **Arthropoda** (Gliederfüßer) / **Insecta** (Insekten) / **Diptera** (Zweiflügler) / **Limoniidae** (Stelzmücken, Sumpfmücken) / **Rhypholophus sp.**
- **Arthropoda** (Gliederfüßer) / **Insecta** (Insekten) / **Trichoptera** (Köcherfliegen) / **Beraeidae**
- **Mollusca** (Weichtiere) / **Gastropoda** (Schnecken) / **Stylommatophora** (Landlungenschnecken) / **Oxychilidae** (Glanzschnecken)

5325/Q-845 Quelle 21 westlich des Lesbergs

Quellenkartierung im Biosphärenreservat Rhön – Standard-Datenbogen

Katasternummer	5325/Q-845			
Name der Quelle	Quelle 21 westlich des Lesbergs			
TK 1:25.000	5325 Spahl			
Gauß-Krüger-Koordinaten	r 3559466	h 5615799	NN 491	
Gemarkung / Gemeinde	Haselstein	Nüsttal		
Landkreis / Bundesland	Fulda	Hessen		
Naturraum	353.21	Milseburger Kuppenrhön		
Haupteinheit	353	Vorder- und Kuppenrhön (mit Landrücken)		
Haupteinheitengruppe	35	Osthessisches Bergland		
Schutz	Biosphärenreservat			
Gefährdung der Quelle	Wildvertritt/Suhle Versauerung			
Maßnahmenvorschläge	Waldumbau			
Geologische Einheit / Kürzel / Petrographie / Stratigraphie	Schlotbrekzie / Ba / Schlotbreccie / Eruptivgestein			
Quellentyp	Sickerquelle			
Luft-/Wassertemperatur pH-Wert / Leitfähigkeit	min	14,8 °C / 4,7 °C	pH-Wert: 6,1	123 µS/cm
	max	14,8 °C / 4,7 °C	pH-Wert: 6,1	123 µS/cm
Feuchtigkeitsgrad	ständig fließend			
Bodensubstrat in der Quelle	sandig, lehmig			
Umgebungslage	Wald			
Bäume, Sträucher	Douglasie, Gemeine Hasel, Rotbuche, Schwarzer Holunder			
Pflanzenarten im direkten Quellbereich	Ampfer, Bitteres Schaumkraut, Brennnessel, Farne, Flatterbinse, Gräser, Moose, Wald-Simse			
Bemerkungen zum Objekt				
Weitere Anmerkungen				

5325/Q-845 Quelle 21 westlich des Lesbergs

Objektfoto



Zoologisches Arteninventar

- **Annelida** (Gliederwürmer, Ringelwürmer) / **Clitellata** (Gürtelwürmer) / **Oligochaeta** (Wenigborster)
- **Arthropoda** (Gliederfüßer) / **Arachnida** (Spinnentiere) / **Araneae** (Spinnen, Webspinnen, Weberspinnen) / **Lycosidae** (Wolfspinnen) / **Piratula hygrophila/uliginosa**
- **Arthropoda** (Gliederfüßer) / **Arachnida** (Spinnentiere) / **Pseudoscorpiones** (Afterskorpione, Mooskorpione, Pseudoskorpione) / **Neobisiidae** / **Neobisium sp.**
- **Arthropoda** (Gliederfüßer) / **Crustacea** (Krebse, Krebstiere) / **Copepoda** (Ruderfußkrebse) / **Cyclopidae** (Hüpferlinge)
- **Arthropoda** (Gliederfüßer) / **Crustacea** (Krebse, Krebstiere) / **Isopoda** (Asseln) / **Ligiidae** / **Ligidium hypnorum** (Sumpffassel)

- **Arthropoda** (Gliederfüßer) / **Crustacea** (Krebse, Krebstiere) / **Isopoda** (Asseln) / **Trichoniscidae** (Zwergasseln) / **Trichoniscus sp.**
- **Arthropoda** (Gliederfüßer) / **Insecta** (Insekten) / **Coleoptera** (Käfer)
- **Arthropoda** (Gliederfüßer) / **Insecta** (Insekten) / **Coleoptera** (Käfer) / **Hydrophilidae** (Wasserfreunde, Wasserkäfer) / **Anacaena sp.**
- **Arthropoda** (Gliederfüßer) / **Insecta** (Insekten) / **Coleoptera** (Käfer) / **Ptiliidae** (Haarflügler, Federflügler)
- **Arthropoda** (Gliederfüßer) / **Insecta** (Insekten) / **Coleoptera** (Käfer) / **Scirtidae** (Jochkäfer, Sumpfkäfer)
- **Arthropoda** (Gliederfüßer) / **Insecta** (Insekten) / **Coleoptera** (Käfer) / **Staphylinidae** (Kurzflügelkäfer, Kurzflügler, Raubkäfer, Raubkurzkäfer)
- **Arthropoda** (Gliederfüßer) / **Insecta** (Insekten) / **Collembola** (Springschwänze)
- **Arthropoda** (Gliederfüßer) / **Insecta** (Insekten) / **Diptera** (Zweiflügler) / **Chironomidae** (Schwarmmücken, Schwarzmücken, Zuckmücken)
- **Arthropoda** (Gliederfüßer) / **Insecta** (Insekten) / **Diptera** (Zweiflügler) / **Limoniidae** (Stelzmücken, Sumpfmücken) / **Rhypholophus sp.**
- **Arthropoda** (Gliederfüßer) / **Insecta** (Insekten) / **Diptera** (Zweiflügler) / **Psychodidae** (Schmetterlingsmücken)
- **Arthropoda** (Gliederfüßer) / **Insecta** (Insekten) / **Plecoptera** (Steinfliegen, Uferfliegen) / **Nemouridae**
- **Arthropoda** (Gliederfüßer) / **Insecta** (Insekten) / **Trichoptera** (Köcherfliegen) / **Beraeidae**
- **Arthropoda** (Gliederfüßer) / **Insecta** (Insekten) / **Trichoptera** (Köcherfliegen) / **Lepidostomatidae** / **Crunoecia irrorata** (Vierkant-Quellköcherfliege)
- **Mollusca** (Weichtiere) / **Bivalvia** (Muscheln) / **Eulamellibranchiata** (Blattkiemer, Lamellenkiemer) / **Sphaeriidae** (Erbsenmuscheln, Kugelmuscheln) / **Pisidium sp.** (Erbsenmuschel)
- **Mollusca** (Weichtiere) / **Gastropoda** (Schnecken) / **Basommatophora** (Süßwasserlungenschnecken, Wasserlungenschnecken) / **Lymnaeidae** (Schlammschnecken) / **Galba truncatula** (Kleine Sumpfschnecke)
- **Mollusca** (Weichtiere) / **Gastropoda** (Schnecken) / **Neotaenioglossa** / **Hydrobiidae** (Wasserdeckelschnecken) / **Bythinella compressa** (Rhön-Quellschnecke)
- **Mollusca** (Weichtiere) / **Gastropoda** (Schnecken) / **Stylommatophora** (Landlungenschnecken) / **Arionidae** (Wegschnecken)
- **Mollusca** (Weichtiere) / **Gastropoda** (Schnecken) / **Stylommatophora** (Landlungenschnecken) / **Oxychilidae** (Glanzschnecken)

5325/Q-846 Quelle 22 westlich des Lesbergs

Quellenkartierung im Biosphärenreservat Rhön – Standard-Datenbogen

Katasternummer	5325/Q-846			
Name der Quelle	Quelle 22 westlich des Lesbergs			
TK 1:25.000	5325 Spahl			
Gauß-Krüger-Koordinaten	r 3559465	h 5615797	NN 492	
Gemarkung / Gemeinde	Haselstein	Nüsttal		
Landkreis / Bundesland	Fulda	Hessen		
Naturraum	353.21	Milseburger Kuppenrhön		
Haupteinheit	353	Vorder- und Kuppenrhön (mit Landrücken)		
Haupteinheitengruppe	35	Osthessisches Bergland		
Schutz	Biosphärenreservat			
Gefährdung der Quelle	Wildvertritt/Suhle Versauerung			
Maßnahmenvorschläge	Waldumbau			
Geologische Einheit / Kürzel / Petrographie / Stratigraphie	Schlotbrekzie / Ba / Schlotbreccie / Eruptivgestein			
Quellentyp	Sickerquelle			
Luft-/Wassertemperatur pH-Wert / Leitfähigkeit	min	14,8 °C / 5,7 °C	pH-Wert: 5,8	69 µS/cm
	max	14,8 °C / 5,7 °C	pH-Wert: 5,8	69 µS/cm
Feuchtigkeitsgrad	ständig feucht			
Bodensubstrat in der Quelle	sandig, lehmig			
Umgebungslage	Wald			
Bäume, Sträucher	Douglasie, Gemeine Hasel, Rotbuche, Schwarzer Holunder			
Pflanzenarten im direkten Quellbereich	Farne, Flatterbinse, Gräser, Moose, Nelkenwurz, Weidenröschen			
Bemerkungen zum Objekt				
Weitere Anmerkungen				

5325/Q-846 Quelle 22 westlich des Lesbergs

Objektfoto



Zoologisches Arteninventar

- **Annelida** (Gliederwürmer, Ringelwürmer) / **Clitellata** (Gürtelwürmer) / **Oligochaeta** (Wenigborster)
- **Annelida** (Gliederwürmer, Ringelwürmer) / **Clitellata** (Gürtelwürmer) / **Oligochaeta** (Wenigborster) / **Lumbricidae** (Regenwürmer) / **Eiseniella tetraedra** (Wasser-Regenwurm)
- **Arthropoda** (Gliederfüßer) / **Arachnida** (Spinnentiere) / **Acari** (Milben) / **Oribatida sp.** (Hornmilben)
- **Arthropoda** (Gliederfüßer) / **Arachnida** (Spinnentiere) / **Araneae** (Spinnen, Webspinnen, Weberspinnen) / **Linyphiidae** (Zwerg- und Baldachinspinnen) / **Erigoninae sp.**
- **Arthropoda** (Gliederfüßer) / **Crustacea** (Krebse, Krebstiere) / **Copepoda** (Ruderfußkrebse) / **Cyclopidae** (Hüpfertlinge)

- **Arthropoda** (Gliederfüßer) / **Insecta** (Insekten) / **Coleoptera** (Käfer) / **Hydrophilidae** (Wasserfreunde, Wasserkäfer) / **Anacaena sp.**
- **Arthropoda** (Gliederfüßer) / **Insecta** (Insekten) / **Collembola** (Springschwänze)
- **Arthropoda** (Gliederfüßer) / **Insecta** (Insekten) / **Diptera** (Zweiflügler)
- **Arthropoda** (Gliederfüßer) / **Insecta** (Insekten) / **Diptera** (Zweiflügler) / **Limoniidae** (Stelzmücken, Sumpfmücken) / **Rhypholophus sp.**
- **Arthropoda** (Gliederfüßer) / **Insecta** (Insekten) / **Plecoptera** (Steinfliegen, Uferfliegen) / **Nemouridae**
- **Mollusca** (Weichtiere) / **Gastropoda** (Schnecken) / **Basommatophora** (Süßwasserlungenschnecken, Wasserlungenschnecken) / **Lymnaeidae** (Schlammschnecken) / **Galba truncatula** (Kleine Sumpfschnecke)
- **Mollusca** (Weichtiere) / **Gastropoda** (Schnecken) / **Stylommatophora** (Landlungenschnecken) / **Arionidae** (Wegschnecken)
- **Mollusca** (Weichtiere) / **Gastropoda** (Schnecken) / **Stylommatophora** (Landlungenschnecken) / **Limacidae** (Egelschnecken, Schneigel)
- **Mollusca** (Weichtiere) / **Gastropoda** (Schnecken) / **Stylommatophora** (Landlungenschnecken) / **Oxychilidae** (Glanzschnecken)
- **Nemathelminthes** (Schlauchwürmer) / **Nematoda** (Fadenwürmer)

5325/Q-847 Quelle 23 westlich des Lesbergs

Quellenkartierung im Biosphärenreservat Rhön – Standard-Datenbogen

Katasternummer	5325/Q-847			
Name der Quelle	Quelle 23 westlich des Lesbergs			
TK 1:25.000	5325 Spahl			
Gauß-Krüger-Koordinaten	r 3559474	h 5615795	NN 491	
Gemarkung / Gemeinde	Haselstein	Nüsttal		
Landkreis / Bundesland	Fulda	Hessen		
Naturraum	353.21	Milseburger Kuppenrhön		
Haupteinheit	353	Vorder- und Kuppenrhön (mit Landrücken)		
Haupteinheitengruppe	35	Osthessisches Bergland		
Schutz	Biosphärenreservat			
Gefährdung der Quelle	Wildvertritt/Suhle Versauerung			
Maßnahmenvorschläge	Waldumbau			
Geologische Einheit / Kürzel / Petrographie / Stratigraphie	Schlotbrekzie / Ba / Schlotbreccie / Eruptivgestein			
Quellentyp	Sickerquelle			
Luft-/Wassertemperatur pH-Wert / Leitfähigkeit	min	14,8 °C / 5,2 °C	pH-Wert: 5,9	69 µS/cm
	max	14,8 °C / 5,2 °C	pH-Wert: 5,9	69 µS/cm
Feuchtigkeitsgrad	ständig feucht			
Bodensubstrat in der Quelle	sandig, lehmig			
Umgebungslage	Wald			
Bäume, Sträucher	Douglasie, Gemeine Hasel, Rotbuche, Schwarzer Holunder			
Pflanzenarten im direkten Quellbereich	Bitteres Schaumkraut, Buschwindröschen, Gräser, Moose			
Bemerkungen zum Objekt				
Weitere Anmerkungen				

5325/Q-847 Quelle 23 westlich des Lesbergs

Objektfoto



Zoologisches Arteninventar

- **Annelida** (Gliederwürmer, Ringelwürmer) / **Clitellata** (Gürtelwürmer) / **Oligochaeta** (Wenigborster)
- **Arthropoda** (Gliederfüßer) / **Arachnida** (Spinnentiere) / **Acari** (Milben) / **Oribatida sp.** (Hornmilben)
- **Arthropoda** (Gliederfüßer) / **Arachnida** (Spinnentiere) / **Araneae** (Spinnen, Webspinnen, Weberspinnen) / **Linyphiidae** (Zwerg- und Baldachinspinnen) / **Bathypantes sp.**
- **Arthropoda** (Gliederfüßer) / **Arachnida** (Spinnentiere) / **Araneae** (Spinnen, Webspinnen, Weberspinnen) / **Linyphiidae** (Zwerg- und Baldachinspinnen) / **Erigoninae sp.**
- **Arthropoda** (Gliederfüßer) / **Crustacea** (Krebse, Krebstiere) / **Copepoda** (Ruderfußkrebse) / **Cyclopidae** (Hüpfelinge)

- **Arthropoda** (Gliederfüßer) / **Crustacea** (Krebse, Krebstiere) / **Copepoda** (Ruderfußkrebse) / **Harpacticoida sp.** (Raupenhüpferlinge)
- **Arthropoda** (Gliederfüßer) / **Crustacea** (Krebse, Krebstiere) / **Isopoda** (Asseln) / **Trichoniscidae** (Zwergasseln) / **Trichoniscus sp.**
- **Arthropoda** (Gliederfüßer) / **Insecta** (Insekten) / **Coleoptera** (Käfer)
- **Arthropoda** (Gliederfüßer) / **Insecta** (Insekten) / **Coleoptera** (Käfer) / **Hydrophilidae** (Wasserfreunde, Wasserkäfer) / **Anacaena sp.**
- **Arthropoda** (Gliederfüßer) / **Insecta** (Insekten) / **Coleoptera** (Käfer) / **Staphylinidae** (Kurzflügelkäfer, Kurzflügler, Raubkäfer, Raubkurzkäfer)
- **Arthropoda** (Gliederfüßer) / **Insecta** (Insekten) / **Collembola** (Springschwänze)
- **Nemathelminthes** (Schlauchwürmer) / **Nematoda** (Fadenwürmer)

5325/Q-848 Quelle 24 westlich des Lesbergs

Quellenkartierung im Biosphärenreservat Rhön – Standard-Datenbogen

Katasternummer	5325/Q-848			
Name der Quelle	Quelle 24 westlich des Lesbergs			
TK 1:25.000	5325 Spahl			
Gauß-Krüger-Koordinaten	r 3559475	h 5615796	NN 491	
Gemarkung / Gemeinde	Haselstein	Nüsttal		
Landkreis / Bundesland	Fulda	Hessen		
Naturraum	353.21	Milseburger Kuppenrhön		
Haupteinheit	353	Vorder- und Kuppenrhön (mit Landrücken)		
Haupteinheitengruppe	35	Osthessisches Bergland		
Schutz	Biosphärenreservat			
Gefährdung der Quelle	Wildvertritt/Suhle Versauerung			
Maßnahmenvorschläge	Waldumbau			
Geologische Einheit / Kürzel / Petrographie / Stratigraphie	Schlotbrekzie / Ba / Schlotbreccie / Eruptivgestein			
Quellentyp	Sickerquelle			
Luft-/Wassertemperatur pH-Wert / Leitfähigkeit	min	14,8 °C / 4,3 °C	pH-Wert: 6	74 µS/cm
	max	14,8 °C / 4,3 °C	pH-Wert: 6	74 µS/cm
Feuchtigkeitsgrad	ständig fließend			
Bodensubstrat in der Quelle	sandig, lehmig			
Umgebungslage	Wald			
Bäume, Sträucher	Douglasie, Gemeine Hasel, Rotbuche, Schwarzer Holunder			
Pflanzenarten im direkten Quellbereich	Bitteres Schaumkraut, Brennnessel, Farne, Flatterbinse, Gräser, Laubmoos, Moose, Wald-Simse			
Bemerkungen zum Objekt				
Weitere Anmerkungen				

5325/Q-848 Quelle 24 westlich des Lesbergs

Objektfoto



Zoologisches Arteninventar

- **Annelida** (Gliederwürmer, Ringelwürmer) / **Clitellata** (Gürtelwürmer) / **Oligochaeta** (Wenigborster)
- **Arthropoda** (Gliederfüßer) / **Arachnida** (Spinnentiere) / **Acari** (Milben) / **Oribatida sp.** (Hornmilben)
- **Arthropoda** (Gliederfüßer) / **Crustacea** (Krebse, Krebstiere) / **Copepoda** (Ruderfußkrebse) / **Cyclopidae** (Hüpfertlinge)
- **Arthropoda** (Gliederfüßer) / **Crustacea** (Krebse, Krebstiere) / **Isopoda** (Asseln) / **Trichoniscidae** (Zwergasseln) / **Trichoniscus sp.**
- **Arthropoda** (Gliederfüßer) / **Insecta** (Insekten) / **Coleoptera** (Käfer) / **Hydrophilidae** (Wasserfreunde, Wasserkäfer) / **Anacaena sp.**

- **Arthropoda** (Gliederfüßer) / **Insecta** (Insekten) / **Coleoptera** (Käfer) / **Scirtidae** (Jochkäfer, Sumpfkäfer)
- **Arthropoda** (Gliederfüßer) / **Insecta** (Insekten) / **Diptera** (Zweiflügler) / **Chironomidae** (Schwarmmücken, Schwarzmücken, Zuckmücken)
- **Arthropoda** (Gliederfüßer) / **Insecta** (Insekten) / **Diptera** (Zweiflügler) / **Tipulidae** (Erdschnaken, Pferdeschnaken, Schnaken)
- **Arthropoda** (Gliederfüßer) / **Insecta** (Insekten) / **Plecoptera** (Steinfliegen, Uferfliegen) / **Nemouridae**
- **Arthropoda** (Gliederfüßer) / **Insecta** (Insekten) / **Trichoptera** (Köcherfliegen) / **Beraeidae**
- **Mollusca** (Weichtiere) / **Gastropoda** (Schnecken) / **Neotaenioglossa** / **Hydrobiidae** (Wasserdeckelschnecken) / **Bythinella compressa** (Rhön-Quellschnecke)

5325/Q-849 Quelle 25 westlich des Lesbergs

Quellenkartierung im Biosphärenreservat Rhön – Standard-Datenbogen

Katastrernummer	5325/Q-849			
Name der Quelle	Quelle 25 westlich des Lesbergs			
TK 1:25.000	5325 Spahl			
Gauß-Krüger-Koordinaten	r 3559477	h 5615794	NN 491	
Gemarkung / Gemeinde	Haselstein	Nüsttal		
Landkreis / Bundesland	Fulda	Hessen		
Naturraum	353.21	Milseburger Kuppenrhön		
Haupteinheit	353	Vorder- und Kuppenrhön (mit Landrücken)		
Haupteinheitengruppe	35	Osthessisches Bergland		
Schutz	Biosphärenreservat			
Gefährdung der Quelle	Wildvertritt/Suhle Versauerung			
Maßnahmenvorschläge	Waldumbau			
Geologische Einheit / Kürzel / Petrographie / Stratigraphie	Schlotbrekzie / Ba / Schlotbreccie / Eruptivgestein			
Quellentyp	Sickerquelle			
Luft-/Wassertemperatur pH-Wert / Leitfähigkeit	min	14,8 °C / 9,7 °C	pH-Wert: 6,1	95 µS/cm
	max	14,8 °C / 9,7 °C	pH-Wert: 6,1	95 µS/cm
Feuchtigkeitsgrad	ständig feucht			
Bodensubstrat in der Quelle	sandig, lehmig			
Umgebungslage	Wald			
Bäume, Sträucher	Douglasie, Gemeine Hasel, Rotbuche, Schwarzer Holunder			
Pflanzenarten im direkten Quellbereich	Bitteres Schaumkraut, Brennnessel, Farne, Flatterbinse, Gräser, Grünalgen, Moose, Wald-Simse			
Bemerkungen zum Objekt				
Weitere Anmerkungen				

5325/Q-849 Quelle 25 westlich des Lesbergs

Objektfoto



Zoologisches Arteninventar

- **Annelida** (Gliederwürmer, Ringelwürmer) / **Clitellata** (Gürtelwürmer) / **Oligochaeta** (Wenigborster)
- **Arthropoda** (Gliederfüßer) / **Arachnida** (Spinnentiere) / **Acari** (Milben)
- **Arthropoda** (Gliederfüßer) / **Arachnida** (Spinnentiere) / **Acari** (Milben) / **Oribatida sp.** (Hornmilben)
- **Arthropoda** (Gliederfüßer) / **Arachnida** (Spinnentiere) / **Araneae** (Spinnen, Webspinnen, Weberspinnen) / **Linyphiidae** (Zwerg- und Baldachinspinnen) / **Tenuiphantes sp.**
- **Arthropoda** (Gliederfüßer) / **Arachnida** (Spinnentiere) / **Pseudoscorpiones** (Afterskorpione, Mooskorpione, Pseudoskorpione)

- **Arthropoda** (Gliederfüßer) / **Crustacea** (Krebse, Krebstiere) / **Copepoda** (Ruderfußkrebse) / **Cyclopidae** (Hüpfertlinge)
- **Arthropoda** (Gliederfüßer) / **Crustacea** (Krebse, Krebstiere) / **Copepoda** (Ruderfußkrebse) / **Harpacticoida sp.** (Raupenhüpfertlinge)
- **Arthropoda** (Gliederfüßer) / **Crustacea** (Krebse, Krebstiere) / **Isopoda** (Asseln) / **Ligiidae** / **Ligidium hypnorum** (Sumpffassel)
- **Arthropoda** (Gliederfüßer) / **Crustacea** (Krebse, Krebstiere) / **Isopoda** (Asseln) / **Trichoniscidae** (Zwergasseln) / **Trichoniscus sp.**
- **Arthropoda** (Gliederfüßer) / **Insecta** (Insekten) / **Coleoptera** (Käfer) / **Hydrophilidae** (Wasserfreunde, Wasserkäfer) / **Anacaena sp.**
- **Arthropoda** (Gliederfüßer) / **Insecta** (Insekten) / **Coleoptera** (Käfer) / **Ptiliidae** (Haarflügler, Federflügler)
- **Arthropoda** (Gliederfüßer) / **Insecta** (Insekten) / **Coleoptera** (Käfer) / **Scirtidae** (Jochkäfer, Sumpfkäfer)
- **Arthropoda** (Gliederfüßer) / **Insecta** (Insekten) / **Collembola** (Springschwänze)
- **Arthropoda** (Gliederfüßer) / **Insecta** (Insekten) / **Diptera** (Zweiflügler) / **Ceratopogonidae** (Bartmücken, Gnitzen) / **Bezzia sp.**
- **Mollusca** (Weichtiere) / **Gastropoda** (Schnecken) / **Stylommatophora** (Landlungenschnecken) / **Clausiliidae** (Schließmundschnecken)
- **Mollusca** (Weichtiere) / **Gastropoda** (Schnecken) / **Stylommatophora** (Landlungenschnecken) / **Oxychilidae** (Glanzschnellen)
- **Mollusca** (Weichtiere) / **Gastropoda** (Schnecken) / **Stylommatophora** (Landlungenschnecken) / **Oxychilus sp.**
- **Mollusca** (Weichtiere) / **Gastropoda** (Schnecken) / **Stylommatophora** (Landlungenschnecken) / **Stylommatophora sp. (Gehäuseschnellen)**
- **Nemathelminthes** (Schlauchwürmer) / **Nematoda** (Fadenwürmer)
- **Vertebrata** (Wirbeltiere) / **Amphibia** (Amphibien, Lurche) / **Anura** (Froschlurche) / **Ranidae** (Echte Frösche) / **Rana temporaria** (Grasfrosch)

5325/Q-992 Quelle auf der Stangenwiese

Quellenkartierung im Biosphärenreservat Rhön – Standard-Datenbogen

Katasternummer	5325/Q-992			
Name der Quelle	Quelle auf der Stangenwiese			
TK 1:25.000	5325 Spahl			
Gauß-Krüger-Koordinaten	r 3559275	h 5614112	NN 535	
Gemarkung / Gemeinde	Haselstein	Nüsttal		
Landkreis / Bundesland	Fulda	Hessen		
Naturraum	353.21	Milseburger Kuppenrhön		
Haupteinheit	353	Vorder- und Kuppenrhön (mit Landrücken)		
Haupteinheitengruppe	35	Osthessisches Bergland		
Schutz	Biosphärenreservat			
Gefährdung der Quelle	Wildvertritt/Suhle			
Maßnahmenvorschläge				
Geologische Einheit / Kürzel / Petrographie / Stratigraphie	Vulkanische Gesteine / B / Basalt / Eruptivgestein			
Quellentyp	Sickerquelle			
Luft-/Wassertemperatur pH-Wert / Leitfähigkeit	min	9,4 °C / 8,9 °C	pH-Wert: 6,9	484 µS/cm
	max	9,4 °C / 8,9 °C	pH-Wert: 6,9	484 µS/cm
Feuchtigkeitsgrad	ständig feucht			
Bodensubstrat in der Quelle	sandig, lehmig moorig			
Umgebungslage	Wiesengelände			
Bäume, Sträucher	Bergahorn, Eiche, Gemeine Esche, Gemeine Hasel, Schwarzdorn			
Pflanzenarten im direkten Quellbereich	Bach-Nelkenwurz, Bachbunze, Blutweiderich, Gräser, Grünalgen, Hahnenfuß, Kieselalgen, Klette, Moose, Mädesüß, Seggen, Sumpfschachtelhalm			
Bemerkungen zum Objekt				
Weitere Anmerkungen				

5325/Q-992 Quelle auf der Stangenwiese

Objektfoto



Zoologisches Arteninventar

- **Arthropoda** (Gliederfüßer) / **Arachnida** (Spinnentiere) / **Acari** (Milben) / **Oribatida sp.** (Hornmilben)
- **Arthropoda** (Gliederfüßer) / **Arachnida** (Spinnentiere) / **Araneae** (Spinnen, Webspinnen, Weberspinnen) / **Clubionidae** (Sackspinnen) / **Clubiona sp.**
- **Arthropoda** (Gliederfüßer) / **Arachnida** (Spinnentiere) / **Araneae** (Spinnen, Webspinnen, Weberspinnen) / **Lycosidae** (Wolfspinnen) / **Pardosa amentata** (Dunkle Wolfspinne)
- **Arthropoda** (Gliederfüßer) / **Arachnida** (Spinnentiere) / **Araneae** (Spinnen, Webspinnen, Weberspinnen) / **Pisauridae** (Jagdspinnen) / **Pisaura mirabilis** (Raubspinne)
- **Arthropoda** (Gliederfüßer) / **Arachnida** (Spinnentiere) / **Araneae** (Spinnen, Webspinnen, Weberspinnen) / **Sparassidae** (Riesenkrabbenspinnen) / **Micrommata virescens** (Grüne Huschspinne)
- **Arthropoda** (Gliederfüßer) / **Arachnida** (Spinnentiere) / **Araneae** (Spinnen, Webspinnen, Weberspinnen) / **Theridiidae** (Kugelspinnen) / **Anelosimus sp.**
- **Arthropoda** (Gliederfüßer) / **Arachnida** (Spinnentiere) / **Araneae** (Spinnen, Webspinnen, Weberspinnen) / **Theridiidae** (Kugelspinnen) / **Neottiura bimaculata** (Zweifleckige Kugelspinne)
- **Arthropoda** (Gliederfüßer) / **Arachnida** (Spinnentiere) / **Araneae** (Spinnen, Webspinnen, Weberspinnen) / **Thomisidae** (Krabbenspinnen) / **Xysticus sp.**
- **Arthropoda** (Gliederfüßer) / **Crustacea** (Krebse, Krebstiere) / **Copepoda** (Ruderfußkrebse) / **Cyclopidae** (Hüpfelringe)

- **Arthropoda** (Gliederfüßer) / **Crustacea** (Krebse, Krebstiere) / **Ostracoda** (Muschelkrebse)
- **Arthropoda** (Gliederfüßer) / **Insecta** (Insekten) / **Coleoptera** (Käfer)
- **Arthropoda** (Gliederfüßer) / **Insecta** (Insekten) / **Coleoptera** (Käfer) / **Dytiscidae** (Echte Schwimmkäfer, Schwimmkäfer) / **Agabus guttatus**
- **Arthropoda** (Gliederfüßer) / **Insecta** (Insekten) / **Collembola** (Springschwänze)
- **Arthropoda** (Gliederfüßer) / **Insecta** (Insekten) / **Diptera** (Zweiflügler) / **Brachycera sp.** (Fliegen)
- **Arthropoda** (Gliederfüßer) / **Insecta** (Insekten) / **Diptera** (Zweiflügler) / **Ceratopogonidae** (Bartmücken, Gnitzen) / **Bezzia sp.**
- **Arthropoda** (Gliederfüßer) / **Insecta** (Insekten) / **Diptera** (Zweiflügler) / **Chironomidae** (Schwarmmücken, Schwarzmücken, Zuckmücken)
- **Arthropoda** (Gliederfüßer) / **Insecta** (Insekten) / **Diptera** (Zweiflügler) / **Drosophilidae** (Essigfliegen, Fruchtfliegen, Taufliegen)
- **Arthropoda** (Gliederfüßer) / **Insecta** (Insekten) / **Diptera** (Zweiflügler) / **Limoniidae** (Stelzmücken, Sumpfmücken)
- **Arthropoda** (Gliederfüßer) / **Insecta** (Insekten) / **Diptera** (Zweiflügler) / **Opomyzidae** (Safffliegen, Wiesenfliegen) / **Opomyza sp.**
- **Arthropoda** (Gliederfüßer) / **Insecta** (Insekten) / **Diptera** (Zweiflügler) / **Ptychopteridae** (Faltenmücken) / **Ptychoptera sp.**
- **Arthropoda** (Gliederfüßer) / **Insecta** (Insekten) / **Ensifera** (Langfühlerschrecken) / **Tettigoniidae** (Singschrecken) / **Pholidoptera griseoptera** (Gewöhnliche Strauchschrecke)
- **Arthropoda** (Gliederfüßer) / **Insecta** (Insekten) / **Heteroptera** (Wanzen)
- **Arthropoda** (Gliederfüßer) / **Insecta** (Insekten) / **Hymenoptera** (Hautflügler) / **Apocrita sp.** (Wespen)
- **Mollusca** (Weichtiere) / **Bivalvia** (Muscheln) / **Eulamellibranchiata** (Blattkiemer, Lamellenkiemer) / **Sphaeriidae** (Erbsenmuscheln, Kugelmuscheln) / **Pisidium sp.** (Erbsenmuschel)
- **Mollusca** (Weichtiere) / **Gastropoda** (Schnecken) / **Basommatophora** (Süßwasserlungenschnecken, Wasserlungenschnecken) / **Lymnaeidae** (Schlammschnecken) / **Galba truncatula** (Kleine Sumpfschnecke)
- **Mollusca** (Weichtiere) / **Gastropoda** (Schnecken) / **Stylommatophora** (Landlungenschnecken) / **Hygromiidae** (Laubschnecken) / **Monachoides incarnatus** (Rötliche Laubschnecke)
- **Mollusca** (Weichtiere) / **Gastropoda** (Schnecken) / **Stylommatophora** (Landlungenschnecken) / **Limacidae** (Egelschnecken, Schneigel)
- **Mollusca** (Weichtiere) / **Gastropoda** (Schnecken) / **Stylommatophora** (Landlungenschnecken) / **Succineidae** (Bernsteinschnecken)
- **Plathelminthes** (Plattwürmer) / **Turbellaria** (Strudelwürmer)
- **Vertebrata** (Wirbeltiere) / **Amphibia** (Amphibien, Lurche) / **Anura** (Froschlurche) / **Ranidae** (Echte Frösche) / **Rana temporaria** (Grasfrosch)

5325/Q-993 Quelle 1 am Steinbruch Suhl

Quellenkartierung im Biosphärenreservat Rhön – Standard-Datenbogen

Katastrnummer	5325/Q-993			
Name der Quelle	Quelle 1 am Steinbruch Suhl			
TK 1:25.000	5325 Spahl			
Gauß-Krüger-Koordinaten	r 3560043	h 5614240	NN 437	
Gemarkung / Gemeinde	Haselstein	Nüsttal		
Landkreis / Bundesland	Fulda	Hessen		
Naturraum	353.21	Milseburger Kuppenrhön		
Haupteinheit	353	Vorder- und Kuppenrhön (mit Landrücken)		
Haupteinheitengruppe	35	Osthessisches Bergland		
Schutz	Biosphärenreservat			
Gefährdung der Quelle				
Maßnahmenvorschläge				
Geologische Einheit / Kürzel / Petrographie / Stratigraphie	Sand und Lehm / d / Sand und Lehm / Diluvium			
Quellentyp	Sickerquelle			
Luft-/Wassertemperatur pH-Wert / Leitfähigkeit	min	9,7 °C / 10,5 °C	pH-Wert: 7,9	922 µS/cm
	max	9,7 °C / 10,5 °C	pH-Wert: 7,9	922 µS/cm
Feuchtigkeitsgrad	ständig fließend			
Bodensubstrat in der Quelle	sandig, lehmig			
Umgebungslage	Wald			
Bäume, Sträucher	Bergahorn, Douglasie, Rotbuche, Weide			
Pflanzenarten im direkten Quellbereich	Echtes Springkraut, Farne, Gräser, Moose, Seggen, Waldmeister			
Bemerkungen zum Objekt				
Weitere Anmerkungen				

5325/Q-993 Quelle 1 am Steinbruch Suhl

Objektfoto



Zoologisches Arteninventar

- **Annelida** (Gliederwürmer, Ringelwürmer) / **Clitellata** (Gürtelwürmer) / **Oligochaeta** (Wenigborster)
- **Arthropoda** (Gliederfüßer) / **Arachnida** (Spinnentiere) / **Araneae** (Spinnen, Webspinnen, Weberspinnen) / **Linyphiidae** (Zwerg- und Baldachinspinnen) / **Linyphia sp.**
- **Arthropoda** (Gliederfüßer) / **Arachnida** (Spinnentiere) / **Araneae** (Spinnen, Webspinnen, Weberspinnen) / **Lycosidae** (Wolfspinnen) / **Pardosa amentata** (Dunkle Wolfspinne)
- **Arthropoda** (Gliederfüßer) / **Arachnida** (Spinnentiere) / **Araneae** (Spinnen, Webspinnen, Weberspinnen) / **Tetragnathidae** (Streckerspinnen) / **Metellina menzei/segmentata** (Kleine Herbstspinne oder Herbstspinne)
- **Arthropoda** (Gliederfüßer) / **Arachnida** (Spinnentiere) / **Araneae** (Spinnen, Webspinnen, Weberspinnen) / **Tetragnathidae** (Streckerspinnen) / **Tetragnatha sp.**

- **Arthropoda** (Gliederfüßer) / **Arachnida** (Spinnentiere) / **Araneae** (Spinnen, Webspinnen, Weberspinnen) / **Theridiidae** (Kugelspinnen) / ***Paidiscura pallens*** (Blasse Kugelspinne)
- **Arthropoda** (Gliederfüßer) / **Crustacea** (Krebse, Krebstiere) / **Amphipoda** (Flohkrebse) / **Gammaridae** / ***Gammarus fossarum*** (Bachflohkrebs)
- **Arthropoda** (Gliederfüßer) / **Crustacea** (Krebse, Krebstiere) / **Ostracoda** (Muschelkrebse)
- **Arthropoda** (Gliederfüßer) / **Insecta** (Insekten) / **Collembola** (Springschwänze)
- **Arthropoda** (Gliederfüßer) / **Insecta** (Insekten) / **Diptera** (Zweiflügler) / **Brachycera sp.** (Fliegen)
- **Arthropoda** (Gliederfüßer) / **Insecta** (Insekten) / **Diptera** (Zweiflügler) / **Chironomidae** (Schwammücken, Schwarzmücken, Zuckmücken)
- **Arthropoda** (Gliederfüßer) / **Insecta** (Insekten) / **Diptera** (Zweiflügler) / **Dixidae** (Doppeladermücken, Meniskusmücken, Tastermücken) / ***Dixa sp.***
- **Arthropoda** (Gliederfüßer) / **Insecta** (Insekten) / **Diptera** (Zweiflügler) / **Dolichopodidae** (Langbeinfliegen)
- **Arthropoda** (Gliederfüßer) / **Insecta** (Insekten) / **Diptera** (Zweiflügler) / **Psychodidae** (Schmetterlingsmücken)
- **Arthropoda** (Gliederfüßer) / **Insecta** (Insekten) / **Homoptera** (Gleichflügler, Pflanzensauger) / **Aphidina sp.** (Blattläuse)
- **Arthropoda** (Gliederfüßer) / **Insecta** (Insekten) / **Hymenoptera** (Hautflügler) / **Apocrita sp.** (Wespen)
- **Arthropoda** (Gliederfüßer) / **Insecta** (Insekten) / **Trichoptera** (Köcherfliegen)
- **Arthropoda** (Gliederfüßer) / **Myriapoda** (Tausendfüßer, Tausendfüßler, Vielfüßer) / **Diplopoda** (Doppelfüßer, Doppelfüßler)
- **Arthropoda** (Gliederfüßer) / **Myriapoda** (Tausendfüßer, Tausendfüßler, Vielfüßer) / **Diplopoda** (Doppelfüßer, Doppelfüßler) / **Glomeridae** (Saftkugler) / ***Glomeris sp.***

5525/Q-400 Teufelsbergquelle 31

Quellenkartierung im Biosphärenreservat Rhön – Standard-Datenbogen

Katasternummer	5525/Q-400			
Name der Quelle	Teufelsbergquelle 31			
TK 1:25.000	5525 Gersfeld			
Gauß-Krüger-Koordinaten	r 3567720	h 5588178	NN 797	
Gemarkung / Gemeinde	Rodenbach	Gersfeld (Rhön)		
Landkreis / Bundesland	Fulda	Hessen		
Naturraum	354.00	Dammersfeldrücken		
Haupteinheit	354	Hohe Rhön		
Haupteinheitengruppe	35	Osthessisches Bergland		
Schutz	Landschaftsschutzgebiet/Biosphärenreservat/Naturpark			
Gefährdung der Quelle	Forst-/Fahrweg/Straße			
Maßnahmenvorschläge				
Geologische Einheit / Kürzel / Petrographie / Stratigraphie	Unterer Wellenkalk / mu1 / Kalkstein / Unterer Muschelkalk			
Quellentyp	Sickerquelle			
Luft-/Wassertemperatur pH-Wert / Leitfähigkeit	min	6,3 °C / 2,8 °C	pH-Wert: 7,5	513 µS/cm
	max	6,3 °C / 2,8 °C	pH-Wert: 7,5	513 µS/cm
Feuchtigkeitsgrad	ständig feucht			
Bodensubstrat in der Quelle	sandig, lehmig			
Umgebungslage	Wald			
Bäume, Sträucher	Bergahorn, Rotbuche, Roter Holunder			
Pflanzenarten im direkten Quellbereich	Bitteres Schaumkraut, Gegenblättriges Milzkraut, Gräser, Hahnenfuß, Moose			
Bemerkungen zum Objekt				
Weitere Anmerkungen				

5525/Q-400 Teufelsbergquelle 31

Objektfoto



Zoologisches Arteninventar

- **Annelida** (Gliederwürmer, Ringelwürmer) / **Clitellata** (Gürtelwürmer) / **Oligochaeta** (Wenigborster)
- **Annelida** (Gliederwürmer, Ringelwürmer) / **Clitellata** (Gürtelwürmer) / **Oligochaeta** (Wenigborster) / **Lumbricidae** (Regenwürmer) / **Eiseniella tetraedra** (Wasser-Regenwurm)
- **Arthropoda** (Gliederfüßer) / **Arachnida** (Spinnentiere) / **Acari** (Milben) / **Gamasida sp.** (Laufmilben, Raubmilben)
- **Arthropoda** (Gliederfüßer) / **Arachnida** (Spinnentiere) / **Pseudoscorpiones** (Afterskorpione, Mooskorpione, Pseudoskorpione) / **Neobisiidae** / **Neobisium sp.**
- **Arthropoda** (Gliederfüßer) / **Crustacea** (Krebse, Krebstiere) / **Copepoda** (Ruderfußkrebse) / **Cyclopidae** (Hüpfertlinge)

- **Arthropoda** (Gliederfüßer) / **Crustacea** (Krebse, Krebstiere) / **Copepoda** (Ruderfußkrebse) / **Harpacticoida sp.** (Raupenhüpferlinge)
- **Arthropoda** (Gliederfüßer) / **Crustacea** (Krebse, Krebstiere) / **Isopoda** (Asseln) / **Ligiidae** / **Ligidium hypnorum** (Sumpfassel)
- **Arthropoda** (Gliederfüßer) / **Insecta** (Insekten) / **Coleoptera** (Käfer)
- **Arthropoda** (Gliederfüßer) / **Insecta** (Insekten) / **Coleoptera** (Käfer) / **Hydrophilidae** (Wasserfreunde, Wasserkäfer) / **Anacaena sp.**
- **Arthropoda** (Gliederfüßer) / **Insecta** (Insekten) / **Collembola** (Springschwänze)
- **Arthropoda** (Gliederfüßer) / **Insecta** (Insekten) / **Diptera** (Zweiflügler) / **Chironomidae** (Schwammücken, Schwarzmücken, Zuckmücken)
- **Arthropoda** (Gliederfüßer) / **Insecta** (Insekten) / **Diptera** (Zweiflügler) / **Limoniidae** (Stelzmücken, Sumpfmücken) / **Rhypholophus sp.**
- **Arthropoda** (Gliederfüßer) / **Insecta** (Insekten) / **Diptera** (Zweiflügler) / **Psychodidae** (Schmetterlingsmücken)
- **Arthropoda** (Gliederfüßer) / **Insecta** (Insekten) / **Plecoptera** (Steinfliegen, Uferfliegen) / **Nemouridae**
- **Arthropoda** (Gliederfüßer) / **Myriapoda** (Tausendfüßer, Tausendfüßler, Vielfüßer) / **Diplopoda** (Doppelfüßer, Doppelfüßler)
- **Mollusca** (Weichtiere) / **Bivalvia** (Muscheln) / **Eulamellibranchiata** (Blattkiemer, Lamellenkiemer) / **Sphaeriidae** (Erbsenmuscheln, Kugelmuscheln) / **Pisidium sp.** (Erbsenmuschel)
- **Mollusca** (Weichtiere) / **Gastropoda** (Schnecken) / **Basommatophora** (Süßwasserlungenschnecken, Wasserlungenschnecken) / **Carychiidae** (Zwerghornschnellen) / **Carychium sp.**
- **Mollusca** (Weichtiere) / **Gastropoda** (Schnecken) / **Stylommatophora** (Landlungenschnecken) / **Clausiliidae** (Schließmundschnecken)
- **Mollusca** (Weichtiere) / **Gastropoda** (Schnecken) / **Stylommatophora** (Landlungenschnecken) / **Cochlicopidae** (Achatschnecken) / **Cochlicopa sp.**
- **Mollusca** (Weichtiere) / **Gastropoda** (Schnecken) / **Stylommatophora** (Landlungenschnecken) / **Oxychilidae** (Glanzschnellen)
- **Mollusca** (Weichtiere) / **Gastropoda** (Schnecken) / **Stylommatophora** (Landlungenschnecken) / **Patulidae** (Schüsselschnellen) / **Discus rotundatus** (Gefleckte Schüsselschnecke)
- **Mollusca** (Weichtiere) / **Gastropoda** (Schnecken) / **Stylommatophora** (Landlungenschnecken) / **Stylommatophora sp.** (Gehäuseschnellen)
- **Plathelminthes** (Plattwürmer) / **Turbellaria** (Strudelwürmer) / **Tricladida** (Planarien, Tricladen) / **Planariidae** / **Crenobia alpina** (Alpenstrudelwurm)

5525/Q-401 Teufelsbergquelle 32

Quellenkartierung im Biosphärenreservat Rhön – Standard-Datenbogen

Katastrnummer	5525/Q-401			
Name der Quelle	Teufelsbergquelle 32			
TK 1:25.000	5525 Gersfeld			
Gauß-Krüger-Koordinaten	r 3567716	h 5588185	NN 795	
Gemarkung / Gemeinde	Rodenbach	Gersfeld (Rhön)		
Landkreis / Bundesland	Fulda	Hessen		
Naturraum	354.00	Dammersfeldrücken		
Haupteinheit	354	Hohe Rhön		
Haupteinheitengruppe	35	Osthessisches Bergland		
Schutz	Landschaftsschutzgebiet/Biosphärenreservat/Naturpark			
Gefährdung der Quelle	Forst-/Fahrweg/Straße			
Maßnahmenvorschläge				
Geologische Einheit / Kürzel / Petrographie / Stratigraphie	Unterer Wellenkalk / mu1 / Kalkstein / Unterer Muschelkalk			
Quellentyp	Sickerquelle			
Luft-/Wassertemperatur pH-Wert / Leitfähigkeit	min	6,3 °C / 2,7 °C	pH-Wert: 7,7	385 µS/cm
	max	6,3 °C / 2,7 °C	pH-Wert: 7,7	385 µS/cm
Feuchtigkeitsgrad	ständig feucht			
Bodensubstrat in der Quelle	sandig, lehmig			
Umgebungslage	Wald			
Bäume, Sträucher	Rotbuche			
Pflanzenarten im direkten Quellbereich	Bitteres Schaumkraut, Gegenblättriges Milzkraut, Gräser, Hahnenfuß, Moose			
Bemerkungen zum Objekt				
Weitere Anmerkungen				

5525/Q-401 Teufelsbergquelle 32

Objektfoto



Zoologisches Arteninventar

- **Arthropoda** (Gliederfüßer) / **Crustacea** (Krebse, Krebstiere) / **Copepoda** (Ruderfußkrebse) / **Cyclopidae** (Hüpfertlinge)
- **Arthropoda** (Gliederfüßer) / **Crustacea** (Krebse, Krebstiere) / **Copepoda** (Ruderfußkrebse) / **Harpacticoida sp.** (Raupenhüpfertlinge)
- **Arthropoda** (Gliederfüßer) / **Crustacea** (Krebse, Krebstiere) / **Ostracoda** (Muschelkrebse)
- **Arthropoda** (Gliederfüßer) / **Insecta** (Insekten) / **Diptera** (Zweiflügler) / **Chironomidae** (Schwammücken, Schwarzmücken, Zuckmücken)
- **Arthropoda** (Gliederfüßer) / **Insecta** (Insekten) / **Plecoptera** (Steinfliegen, Uferfliegen) / **Leuctridae** / **Leuctra sp.** (Nadel-Steinfliege)

- **Arthropoda** (Gliederfüßer) / **Insecta** (Insekten) / **Plecoptera** (Steinfliegen, Uferfliegen) / **Nemouridae**
- **Mollusca** (Weichtiere) / **Bivalvia** (Muscheln) / **Eulamellibranchiata** (Blattkiemer, Lamellenkiemer) / **Sphaeriidae** (Erbsenmuscheln, Kugelmuscheln) / **Pisidium sp.** (Erbsenmuschel)
- **Mollusca** (Weichtiere) / **Gastropoda** (Schnecken) / **Basommatophora** (Süßwasserlungenschnecken, Wasserlungenschnecken) / **Carychiidae** (Zwerghornschnellen) / **Carychium sp.**
- **Mollusca** (Weichtiere) / **Gastropoda** (Schnecken) / **Stylommatophora** (Landlungenschnecken) / **Oxychilidae** (Glanzschnecken)
- **Mollusca** (Weichtiere) / **Gastropoda** (Schnecken) / **Stylommatophora** (Landlungenschnecken) / **Patulidae** (Schüsselschnecken) / **Discus rotundatus** (Gefleckte Schüsselschnecke)
- **Nemathelminthes** (Schlauchwürmer) / **Nematoda** (Fadenwürmer)
- **Nemathelminthes** (Schlauchwürmer) / **Rotatoria** (Rädertierchen, Rädertiere)
- **Plathelminthes** (Plattwürmer) / **Turbellaria** (Strudelwürmer) / **Tricladida** (Planarien, Tricladen) / **Planariidae** / **Crenobia alpina** (Alpenstrudelwurm)

5525/Q-402 Teufelsbergquelle 33

Quellenkartierung im Biosphärenreservat Rhön – Standard-Datenbogen

Katastrnummer	5525/Q-402			
Name der Quelle	Teufelsbergquelle 33			
TK 1:25.000	5525 Gersfeld			
Gauß-Krüger-Koordinaten	r 3567716	h 5588182	NN 795	
Gemarkung / Gemeinde	Rodenbach	Gersfeld (Rhön)		
Landkreis / Bundesland	Fulda	Hessen		
Naturraum	354.00	Dammersfeldrücken		
Haupteinheit	354	Hohe Rhön		
Haupteinheitengruppe	35	Osthessisches Bergland		
Schutz	Landschaftsschutzgebiet/Biosphärenreservat/Naturpark			
Gefährdung der Quelle	Forst-/Fahrweg/Straße			
Maßnahmenvorschläge				
Geologische Einheit / Kürzel / Petrographie / Stratigraphie	Unterer Wellenkalk / mu1 / Kalkstein / Unterer Muschelkalk			
Quellentyp	Sickerquelle			
Luft-/Wassertemperatur pH-Wert / Leitfähigkeit	min	6,3 °C / 3,2 °C	pH-Wert: 7,4	292 µS/cm
	max	6,3 °C / 3,2 °C	pH-Wert: 7,4	292 µS/cm
Feuchtigkeitsgrad	ständig feucht			
Bodensubstrat in der Quelle	sandig, lehmig			
Umgebungslage	Wald			
Bäume, Sträucher	Rotbuche			
Pflanzenarten im direkten Quellbereich	Bitteres Schaumkraut, Bärlauch, Gegenblättriges Milzkraut, Gräser, Moose, Waldmeister			
Bemerkungen zum Objekt				
Weitere Anmerkungen				

5525/Q-402 Teufelsbergquelle 33

Objektfoto



Zoologisches Arteninventar

- **Annelida** (Gliederwürmer, Ringelwürmer) / **Clitellata** (Gürtelwürmer) / **Oligochaeta** (Wenigborster)
- **Arthropoda** (Gliederfüßer) / **Arachnida** (Spinnentiere) / **Acari** (Milben)
- **Arthropoda** (Gliederfüßer) / **Crustacea** (Krebse, Krebstiere) / **Copepoda** (Ruderfußkrebse) / **Harpacticoida sp.** (Raupenhüpferlinge)
- **Arthropoda** (Gliederfüßer) / **Crustacea** (Krebse, Krebstiere) / **Ostracoda** (Muschelkrebse)
- **Arthropoda** (Gliederfüßer) / **Insecta** (Insekten) / **Collembola** (Springschwänze)
- **Arthropoda** (Gliederfüßer) / **Insecta** (Insekten) / **Diptera** (Zweiflügler) / **Ceratopogonidae** (Bartmücken, Gnitzen) / **Bezzia sp.**

- **Arthropoda** (Gliederfüßer) / **Insecta** (Insekten) / **Diptera** (Zweiflügler) / **Chironomidae** (Schwammücken, Schwarzmücken, Zuckmücken)
- **Arthropoda** (Gliederfüßer) / **Insecta** (Insekten) / **Diptera** (Zweiflügler) / **Psychodidae** (Schmetterlingsmücken)
- **Arthropoda** (Gliederfüßer) / **Insecta** (Insekten) / **Diptera** (Zweiflügler) / **Sphaeroceridae** (Dungfliegen)
- **Arthropoda** (Gliederfüßer) / **Insecta** (Insekten) / **Diptera** (Zweiflügler) / **Tipulidae** (Erdschnaken, Pferdeschnaken, Schnaken)
- **Mollusca** (Weichtiere) / **Gastropoda** (Schnecken) / **Basommatophora** (Süßwasserlungenschnecken, Wasserlungenschnecken) / **Carychiidae** (Zwerghornschnaken) / **Carychium sp.**
- **Mollusca** (Weichtiere) / **Gastropoda** (Schnecken) / **Stylommatophora** (Landlungenschnecken) / **Clausiliidae** (Schließmundschnecken)
- **Mollusca** (Weichtiere) / **Gastropoda** (Schnecken) / **Stylommatophora** (Landlungenschnecken) / **Oxychilidae** (Glanzschnecken)
- **Mollusca** (Weichtiere) / **Gastropoda** (Schnecken) / **Stylommatophora** (Landlungenschnecken) / **Stylommatophora sp. (Gehäuseschnecken)**
- **Nemathelminthes** (Schlauchwürmer) / **Nematoda** (Fadenwürmer)

5525/Q-403 Teufelsbergquelle 34

Quellenkartierung im Biosphärenreservat Rhön – Standard-Datenbogen

Katastrernummer	5525/Q-403			
Name der Quelle	Teufelsbergquelle 34			
TK 1:25.000	5525 Gersfeld			
Gauß-Krüger-Koordinaten	r 3567679	h 5588345	NN 753	
Gemarkung / Gemeinde	Rodenbach	Gersfeld (Rhön)		
Landkreis / Bundesland	Fulda	Hessen		
Naturraum	354.00	Dammersfeldrücken		
Haupteinheit	354	Hohe Rhön		
Haupteinheitengruppe	35	Osthessisches Bergland		
Schutz	Landschaftsschutzgebiet/Biosphärenreservat/Naturpark			
Gefährdung der Quelle	Wildvertritt/Suhle Versauerung			
Maßnahmenvorschläge	Waldumbau			
Geologische Einheit / Kürzel / Petrographie / Stratigraphie	Röt / so / Schiefertone / Oberer Buntsandstein			
Quellentyp	Sickerquelle			
Luft-/Wassertemperatur pH-Wert / Leitfähigkeit	min	6 °C / 3,2 °C	pH-Wert: 7,3	139 µS/cm
	max	6 °C / 3,2 °C	pH-Wert: 7,3	139 µS/cm
Feuchtigkeitsgrad	ständig fließend			
Bodensubstrat in der Quelle	steinig sandig, lehmig			
Umgebungslage	Wald			
Bäume, Sträucher	Fichte, Schwarz-Erle			
Pflanzenarten im direkten Quellbereich	Bitteres Schaumkraut, Gräser, Hahnenfuß, Moose, Scharbockskraut			
Bemerkungen zum Objekt				
Weitere Anmerkungen	Erlenbruch			

5525/Q-403 Teufelsbergquelle 34

Objektfoto



Zoologisches Arteninventar

- **Annelida** (Gliederwürmer, Ringelwürmer) / **Clitellata** (Gürtelwürmer) / **Oligochaeta** (Wenigborster)
- **Arthropoda** (Gliederfüßer) / **Crustacea** (Krebse, Krebstiere) / **Copepoda** (Ruderfußkrebse) / **Cyclopidae** (Hüpfertlinge)
- **Arthropoda** (Gliederfüßer) / **Crustacea** (Krebse, Krebstiere) / **Ostracoda** (Muschelkrebse)
- **Arthropoda** (Gliederfüßer) / **Insecta** (Insekten) / **Coleoptera** (Käfer)
- **Arthropoda** (Gliederfüßer) / **Insecta** (Insekten) / **Coleoptera** (Käfer) / **Scirtidae** (Jochkäfer, Sumpfkäfer)
- **Arthropoda** (Gliederfüßer) / **Insecta** (Insekten) / **Plecoptera** (Steinfliegen, Uferfliegen) / **Nemouridae**

- **Arthropoda** (Gliederfüßer) / **Insecta** (Insekten) / **Trichoptera** (Köcherfliegen)
- **Arthropoda** (Gliederfüßer) / **Insecta** (Insekten) / **Trichoptera** (Köcherfliegen) / **Lepidostomatidae** / ***Crunoecia irrorata*** (Vierkant-Quellköcherfliege)
- **Arthropoda** (Gliederfüßer) / **Insecta** (Insekten) / **Trichoptera** (Köcherfliegen) / **Sericostomatidae** / ***Sericostoma sp.***
- **Mollusca** (Weichtiere) / **Bivalvia** (Muscheln) / **Eulamellibranchiata** (Blattkiemer, Lamellenkiemer) / **Sphaeriidae** (Erbsenmuscheln, Kugelmuscheln) / ***Pisidium sp.*** (Erbsenmuschel)
- **Mollusca** (Weichtiere) / **Gastropoda** (Schnecken) / **Neotaenioglossa** / **Hydrobiidae** (Wasserdeckelschnecken) / ***Bythinella compressa*** (Rhön-Quellschnecke)
- **Plathelminthes** (Plattwürmer) / **Turbellaria** (Strudelwürmer) / **Tricladida** (Planarien, Tricladen)

5525/Q-404 Teufelsbergquelle 35

Quellenkartierung im Biosphärenreservat Rhön – Standard-Datenbogen

Katastrernummer	5525/Q-404			
Name der Quelle	Teufelsbergquelle 35			
TK 1:25.000	5525 Gersfeld			
Gauß-Krüger-Koordinaten	r 3567680	h 5588342	NN 754	
Gemarkung / Gemeinde	Rodenbach	Gersfeld (Rhön)		
Landkreis / Bundesland	Fulda	Hessen		
Naturraum	354.00	Dammersfeldrücken		
Haupteinheit	354	Hohe Rhön		
Haupteinheitengruppe	35	Osthessisches Bergland		
Schutz	Landschaftsschutzgebiet/Biosphärenreservat/Naturpark			
Gefährdung der Quelle	Wildvertritt/Suhle Versauerung			
Maßnahmenvorschläge	Waldumbau			
Geologische Einheit / Kürzel / Petrographie / Stratigraphie	Röt / so / Schiefertone / Oberer Buntsandstein			
Quellentyp	Sickerquelle			
Luft-/Wassertemperatur pH-Wert / Leitfähigkeit	min	6 °C / 2,2 °C	pH-Wert: 7	69 µS/cm
	max	6 °C / 2,2 °C	pH-Wert: 7	69 µS/cm
Feuchtigkeitsgrad	ständig fließend			
Bodensubstrat in der Quelle	steinig sandig, lehmig			
Umgebungslage	Wald			
Bäume, Sträucher	Fichte, Schwarz-Erle			
Pflanzenarten im direkten Quellbereich	Bitteres Schaumkraut, Gräser, Moose, Nelkenwurz, Scharbockskraut			
Bemerkungen zum Objekt				
Weitere Anmerkungen	Erlenbruch			

5525/Q-404 Teufelsbergquelle 35

Objektfoto



Zoologisches Arteninventar

- **Arthropoda** (Gliederfüßer) / **Insecta** (Insekten) / **Plecoptera** (Steinfliegen, Uferfliegen) / **Nemouridae**
- **Mollusca** (Weichtiere) / **Gastropoda** (Schnecken) / **Neotaenioglossa** / **Hydrobiidae** (Wasserdeckelschnecken) / ***Bythinella compressa*** (Rhön-Quellschnecke)

5525/Q-405 Teufelsbergquelle 36

Quellenkartierung im Biosphärenreservat Rhön – Standard-Datenbogen

Katastrernummer	5525/Q-405			
Name der Quelle	Teufelsbergquelle 36			
TK 1:25.000	5525 Gersfeld			
Gauß-Krüger-Koordinaten	r 3567684	h 5588338	NN 755	
Gemarkung / Gemeinde	Rodenbach	Gersfeld (Rhön)		
Landkreis / Bundesland	Fulda	Hessen		
Naturraum	354.00	Dammersfeldrücken		
Haupteinheit	354	Hohe Rhön		
Haupteinheitengruppe	35	Osthessisches Bergland		
Schutz	Landschaftsschutzgebiet/Biosphärenreservat/Naturpark			
Gefährdung der Quelle	Wildvertritt/Suhle Versauerung			
Maßnahmenvorschläge	Waldumbau			
Geologische Einheit / Kürzel / Petrographie / Stratigraphie	Röt / so / Schiefertone / Oberer Buntsandstein			
Quellentyp	Sickerquelle			
Luft-/Wassertemperatur pH-Wert / Leitfähigkeit	min	6 °C / 2,9 °C	pH-Wert: 6,9	62 µS/cm
	max	6 °C / 2,9 °C	pH-Wert: 6,9	62 µS/cm
Feuchtigkeitsgrad	ständig fließend			
Bodensubstrat in der Quelle	steinig sandig, lehmig			
Umgebungslage	Wald			
Bäume, Sträucher	Fichte, Schwarz-Erle			
Pflanzenarten im direkten Quellbereich	Bitteres Schaumkraut, Farne, Gräser, Moose, Nelkenwurz, Scharbockskraut, Wald-Simse			
Bemerkungen zum Objekt				
Weitere Anmerkungen	Erlenbruch			

5525/Q-405 Teufelsbergquelle 36

Objektfoto



Zoologisches Arteninventar

- **Annelida** (Gliederwürmer, Ringelwürmer) / **Clitellata** (Gürtelwürmer) / **Oligochaeta** (Wenigborster)
- **Arthropoda** (Gliederfüßer) / **Insecta** (Insekten) / **Collembola** (Springschwänze)
- **Arthropoda** (Gliederfüßer) / **Insecta** (Insekten) / **Diptera** (Zweiflügler)
- **Arthropoda** (Gliederfüßer) / **Insecta** (Insekten) / **Diptera** (Zweiflügler) / **Chironomidae** (Schwammücken, Schwarzmücken, Zuckmücken)

5525/Q-406 Teufelsbergquelle 37

Quellenkartierung im Biosphärenreservat Rhön – Standard-Datenbogen

Katastrernummer	5525/Q-406			
Name der Quelle	Teufelsbergquelle 37			
TK 1:25.000	5525 Gersfeld			
Gauß-Krüger-Koordinaten	r 3567693	h 5588338	NN 756	
Gemarkung / Gemeinde	Rodenbach	Gersfeld (Rhön)		
Landkreis / Bundesland	Fulda	Hessen		
Naturraum	354.00	Dammersfeldrücken		
Haupteinheit	354	Hohe Rhön		
Haupteinheitengruppe	35	Osthessisches Bergland		
Schutz	Landschaftsschutzgebiet/Biosphärenreservat/Naturpark			
Gefährdung der Quelle	Wildvertritt/Suhle Versauerung			
Maßnahmenvorschläge	Waldumbau			
Geologische Einheit / Kürzel / Petrographie / Stratigraphie	Röt / so / Schiefertone / Oberer Buntsandstein			
Quellentyp	Sickerquelle			
Luft-/Wassertemperatur pH-Wert / Leitfähigkeit	min	6 °C / 3,6 °C	pH-Wert: 6,4	65 µS/cm
	max	6 °C / 3,6 °C	pH-Wert: 6,4	65 µS/cm
Feuchtigkeitsgrad	ständig fließend			
Bodensubstrat in der Quelle	steinig sandig, lehmig			
Umgebungslage	Wald			
Bäume, Sträucher	Fichte			
Pflanzenarten im direkten Quellbereich	Bitteres Schaumkraut, Gräser, Hahnenfuß, Moose			
Bemerkungen zum Objekt				
Weitere Anmerkungen				

5525/Q-406 Teufelsbergquelle 37

Objektfoto



Zoologisches Arteninventar

- **Annelida** (Gliederwürmer, Ringelwürmer) / **Clitellata** (Gürtelwürmer) / **Oligochaeta** (Wenigborster)
- **Arthropoda** (Gliederfüßer) / **Insecta** (Insekten) / **Diptera** (Zweiflügler) / **Ceratopogonidae** (Bartmücken, Gnitzen) / **Bezzia sp.**
- **Arthropoda** (Gliederfüßer) / **Insecta** (Insekten) / **Diptera** (Zweiflügler) / **Tipulidae** (Erdschnaken, Pferdeschnaken, Schnaken)
- **Arthropoda** (Gliederfüßer) / **Insecta** (Insekten) / **Plecoptera** (Steinfliegen, Uferfliegen) / **Nemouridae**
- **Arthropoda** (Gliederfüßer) / **Insecta** (Insekten) / **Trichoptera** (Köcherfliegen) / **Beraeidae**
- **Mollusca** (Weichtiere) / **Bivalvia** (Muscheln) / **Eulamellibranchiata** (Blattkiemer, Lamellenkiemer) / **Sphaeriidae** (Erbsenmuscheln, Kugelmuscheln) / **Pisidium sp.** (Erbsenmuschel)
- **Nemathelminthes** (Schlauchwürmer) / **Nematoda** (Fadenwürmer)

5525/Q-407 Teufelsbergquelle 38

Quellenkartierung im Biosphärenreservat Rhön – Standard-Datenbogen

Katastrernummer	5525/Q-407			
Name der Quelle	Teufelsbergquelle 38			
TK 1:25.000	5525 Gersfeld			
Gauß-Krüger-Koordinaten	r 3567694	h 5588328	NN 757	
Gemarkung / Gemeinde	Rodenbach	Gersfeld (Rhön)		
Landkreis / Bundesland	Fulda	Hessen		
Naturraum	354.00	Dammersfeldrücken		
Haupteinheit	354	Hohe Rhön		
Haupteinheitengruppe	35	Osthessisches Bergland		
Schutz	Landschaftsschutzgebiet/Biosphärenreservat/Naturpark			
Gefährdung der Quelle	Wildvertritt/Suhle Versauerung			
Maßnahmenvorschläge	Waldumbau			
Geologische Einheit / Kürzel / Petrographie / Stratigraphie	Röt / so / Schiefertone / Oberer Buntsandstein			
Quellentyp	Sickerquelle			
Luft-/Wassertemperatur pH-Wert / Leitfähigkeit	min	6 °C / 4,2 °C	pH-Wert: 6,6	72 µS/cm
	max	6 °C / 4,2 °C	pH-Wert: 6,6	72 µS/cm
Feuchtigkeitsgrad	ständig fließend			
Bodensubstrat in der Quelle	sandig, lehmig			
Umgebungslage	Wald			
Bäume, Sträucher	Fichte			
Pflanzenarten im direkten Quellbereich	Bitteres Schaumkraut, Brennnessel, Farne, Gräser, Hahnenfuß, Moose			
Bemerkungen zum Objekt				
Weitere Anmerkungen				

5525/Q-407 Teufelsbergquelle 38

Objektfoto



Zoologisches Arteninventar

- **Annelida** (Gliederwürmer, Ringelwürmer) / **Clitellata** (Gürtelwürmer) / **Oligochaeta** (Wenigborster)
- **Arthropoda** (Gliederfüßer) / **Arachnida** (Spinnentiere) / **Araneae** (Spinnen, Webspinnen, Weberspinnen) / **Linyphiidae** (Zwerg- und Baldachinspinnen) / **Erigoninae sp.**
- **Arthropoda** (Gliederfüßer) / **Arachnida** (Spinnentiere) / **Araneae** (Spinnen, Webspinnen, Weberspinnen) / **Linyphiidae** (Zwerg- und Baldachinspinnen) / **Linyphiinae sp.**
- **Arthropoda** (Gliederfüßer) / **Insecta** (Insekten) / **Coleoptera** (Käfer)
- **Arthropoda** (Gliederfüßer) / **Insecta** (Insekten) / **Coleoptera** (Käfer) / **Staphylinidae** (Kurzflügelkäfer, Kurzflügler, Raubkäfer, Raubkurzkäfer)

- **Arthropoda** (Gliederfüßer) / **Insecta** (Insekten) / **Collembola** (Springschwänze)
- **Arthropoda** (Gliederfüßer) / **Insecta** (Insekten) / **Diptera** (Zweiflügler)
- **Arthropoda** (Gliederfüßer) / **Insecta** (Insekten) / **Diptera** (Zweiflügler) / **Chironomidae** (Schwammücken, Schwarzmücken, Zuckmücken)
- **Arthropoda** (Gliederfüßer) / **Insecta** (Insekten) / **Diptera** (Zweiflügler) / **Dixidae** (Doppeladermücken, Meniskusmücken, Tastermücken) / **Dixa sp.**
- **Arthropoda** (Gliederfüßer) / **Insecta** (Insekten) / **Diptera** (Zweiflügler) / **Psychodidae** (Schmetterlingsmücken)
- **Arthropoda** (Gliederfüßer) / **Insecta** (Insekten) / **Diptera** (Zweiflügler) / **Sphaeroceridae** (Dungfliegen)
- **Arthropoda** (Gliederfüßer) / **Insecta** (Insekten) / **Homoptera** (Gleichflügler, Pflanzensauger) / **Auchenorrhyncha sp.** (Zikaden)
- **Arthropoda** (Gliederfüßer) / **Insecta** (Insekten) / **Lepidoptera** (Schmetterlinge) / **Geometridae** (Spanner)
- **Arthropoda** (Gliederfüßer) / **Insecta** (Insekten) / **Trichoptera** (Köcherfliegen) / **Beraeidae**
- **Mollusca** (Weichtiere) / **Gastropoda** (Schnecken) / **Neotaenioglossa** / **Hydrobiidae** (Wasserdeckelschnecken) / **Bythinella compressa** (Rhön-Quellschnecke)
- **Mollusca** (Weichtiere) / **Gastropoda** (Schnecken) / **Stylommatophora** (Landlungenschnecken) / **Clausiliidae** (Schließmundschnecken)
- **Mollusca** (Weichtiere) / **Gastropoda** (Schnecken) / **Stylommatophora** (Landlungenschnecken) / **Oxychilidae** (Glanzschnecken)
- **Nemathelminthes** (Schlauchwürmer) / **Nematoda** (Fadenwürmer)
- **Plathelminthes** (Plattwürmer) / **Turbellaria** (Strudelwürmer) / **Tricladida** (Planarien, Tricladen)

5525/Q-408 Teufelsbergquelle 39

Quellenkartierung im Biosphärenreservat Rhön – Standard-Datenbogen

Katastrnummer	5525/Q-408			
Name der Quelle	Teufelsbergquelle 39			
TK 1:25.000	5525 Gersfeld			
Gauß-Krüger-Koordinaten	r 3567694	h 5588329	NN 757	
Gemarkung / Gemeinde	Rodenbach	Gersfeld (Rhön)		
Landkreis / Bundesland	Fulda	Hessen		
Naturraum	354.00	Dammersfeldrücken		
Haupteinheit	354	Hohe Rhön		
Haupteinheitengruppe	35	Osthessisches Bergland		
Schutz	Landschaftsschutzgebiet/Biosphärenreservat/Naturpark			
Gefährdung der Quelle	Versauerung			
Maßnahmenvorschläge	Waldumbau			
Geologische Einheit / Kürzel / Petrographie / Stratigraphie	Röt / so / Schiefertone / Oberer Buntsandstein			
Quellentyp	Sickerquelle			
Luft-/Wassertemperatur pH-Wert / Leitfähigkeit	min	6 °C / 5,2 °C	pH-Wert: 6,3	72 µS/cm
	max	6 °C / 5,2 °C	pH-Wert: 6,3	72 µS/cm
Feuchtigkeitsgrad	ständig fließend			
Bodensubstrat in der Quelle	steinig sandig, lehmig			
Umgebungslage	Wald			
Bäume, Sträucher	Fichte			
Pflanzenarten im direkten Quellbereich	Bitteres Schaumkraut, Gegenblättriges Milzkraut, Moose			
Bemerkungen zum Objekt				
Weitere Anmerkungen				

5525/Q-408 Teufelsbergquelle 39

Objektfoto



Zoologisches Arteninventar

- **Arthropoda** (Gliederfüßer) / **Arachnida** (Spinnentiere) / **Araneae** (Spinnen, Webspinnen, Weberspinnen) / **Linyphiidae** (Zwerg- und Baldachinspinnen) / **Walckenaeria cuspidata**
- **Arthropoda** (Gliederfüßer) / **Crustacea** (Krebse, Krebstiere) / **Amphipoda** (Flohkrebse) / **Niphargidae** / **Niphargus schellenbergi** (Schellenberg-Grundwasserkrebs)
- **Arthropoda** (Gliederfüßer) / **Crustacea** (Krebse, Krebstiere) / **Copepoda** (Ruderfußkrebse) / **Harpacticoida sp.** (Raupenhüpferlinge)
- **Arthropoda** (Gliederfüßer) / **Crustacea** (Krebse, Krebstiere) / **Ostracoda** (Muschelkrebse)
- **Arthropoda** (Gliederfüßer) / **Insecta** (Insekten) / **Coleoptera** (Käfer)
- **Arthropoda** (Gliederfüßer) / **Insecta** (Insekten) / **Collembola** (Springschwänze)

- **Arthropoda** (Gliederfüßer) / **Insecta** (Insekten) / **Diptera** (Zweiflügler) / **Chironomidae** (Schwammücken, Schwarzmücken, Zuckmücken)
- **Arthropoda** (Gliederfüßer) / **Insecta** (Insekten) / **Diptera** (Zweiflügler) / **Psychodidae** (Schmetterlingsmücken)
- **Arthropoda** (Gliederfüßer) / **Insecta** (Insekten) / **Homoptera** (Gleichflügler, Pflanzensauger) / **Auchenorrhyncha sp.** (Zikaden)
- **Arthropoda** (Gliederfüßer) / **Insecta** (Insekten) / **Plecoptera** (Steinfliegen, Uferfliegen) / **Nemouridae**
- **Arthropoda** (Gliederfüßer) / **Insecta** (Insekten) / **Trichoptera** (Köcherfliegen) / **Beraeidae**
- **Mollusca** (Weichtiere) / **Gastropoda** (Schnecken) / **Neotaenioglossa** / **Hydrobiidae** (Wasserdeckelschnecken) / **Bythinella compressa** (Rhön-Quellschnecke)
- **Mollusca** (Weichtiere) / **Gastropoda** (Schnecken) / **Stylommatophora** (Landlungenschnecken) / **Hygromiidae** (Laubschnecken) / **Monachoides incarnatus** (Rötliche Laubschnecke)

5525/Q-409 Teufelsbergquelle 40

Quellenkartierung im Biosphärenreservat Rhön – Standard-Datenbogen

Katastrernummer	5525/Q-409			
Name der Quelle	Teufelsbergquelle 40			
TK 1:25.000	5525 Gersfeld			
Gauß-Krüger-Koordinaten	r 3567696	h 5588326	NN 757	
Gemarkung / Gemeinde	Rodenbach	Gersfeld (Rhön)		
Landkreis / Bundesland	Fulda	Hessen		
Naturraum	354.00	Dammersfeldrücken		
Haupteinheit	354	Hohe Rhön		
Haupteinheitengruppe	35	Osthessisches Bergland		
Schutz	Landschaftsschutzgebiet/Biosphärenreservat/Naturpark			
Gefährdung der Quelle	Versauerung			
Maßnahmenvorschläge	Waldumbau			
Geologische Einheit / Kürzel / Petrographie / Stratigraphie	Röt / so / Schiefertone / Oberer Buntsandstein			
Quellentyp	Sickerquelle			
Luft-/Wassertemperatur pH-Wert / Leitfähigkeit	min	6 °C / 2,8 °C	pH-Wert: 6,8	77 µS/cm
	max	6 °C / 2,8 °C	pH-Wert: 6,8	77 µS/cm
Feuchtigkeitsgrad	ständig fließend			
Bodensubstrat in der Quelle	steinig sandig, lehmig			
Umgebungslage	Wald			
Bäume, Sträucher	Fichte			
Pflanzenarten im direkten Quellbereich	Farne, Gegenblättriges Milzkraut, Gräser, Hahnenfuß, Moose, Stinkender Storchschnabel			
Bemerkungen zum Objekt				
Weitere Anmerkungen				

5525/Q-409 Teufelsbergquelle 40

Objektfoto



Zoologisches Arteninventar

- **Annelida** (Gliederwürmer, Ringelwürmer) / **Clitellata** (Gürtelwürmer) / **Oligochaeta** (Wenigborster)
- **Arthropoda** (Gliederfüßer) / **Arachnida** (Spinnentiere) / **Acari** (Milben) / **Oribatida sp.** (Hornmilben)
- **Arthropoda** (Gliederfüßer) / **Crustacea** (Krebse, Krebstiere) / **Isopoda** (Asseln) / **Trichoniscidae** (Zwergasseln) / **Trichoniscus sp.**
- **Arthropoda** (Gliederfüßer) / **Crustacea** (Krebse, Krebstiere) / **Ostracoda** (Muschelkrebse)
- **Arthropoda** (Gliederfüßer) / **Insecta** (Insekten) / **Collembola** (Springschwänze)
- **Arthropoda** (Gliederfüßer) / **Insecta** (Insekten) / **Diptera** (Zweiflügler) / **Chironomidae** (Schwarmmücken, Schwarzmücken, Zuckmücken)
- **Mollusca** (Weichtiere) / **Gastropoda** (Schnecken) / **Neotaenioglossa** / **Hydrobiidae** (Wasserdeckelschnecken) / **Bythinella compressa** (Rhön-Quellschnecke)

5525/Q-410 Teufelsbergquelle 41

Quellenkartierung im Biosphärenreservat Rhön – Standard-Datenbogen

Katastrnummer	5525/Q-410			
Name der Quelle	Teufelsbergquelle 41			
TK 1:25.000	5525 Gersfeld			
Gauß-Krüger-Koordinaten	r 3567692	h 5588320	NN 757	
Gemarkung / Gemeinde	Rodenbach	Gersfeld (Rhön)		
Landkreis / Bundesland	Fulda	Hessen		
Naturraum	354.00	Dammersfeldrücken		
Haupteinheit	354	Hohe Rhön		
Haupteinheitengruppe	35	Osthessisches Bergland		
Schutz	Landschaftsschutzgebiet/Biosphärenreservat/Naturpark			
Gefährdung der Quelle	Versauerung			
Maßnahmenvorschläge	Waldumbau			
Geologische Einheit / Kürzel / Petrographie / Stratigraphie	Röt / so / Schiefertone / Oberer Buntsandstein			
Quellentyp	Sickerquelle			
Luft-/Wassertemperatur pH-Wert / Leitfähigkeit	min	6 °C / 3 °C	pH-Wert: 6,6	119 µS/cm
	max	6 °C / 3 °C	pH-Wert: 6,6	119 µS/cm
Feuchtigkeitsgrad	ständig feucht			
Bodensubstrat in der Quelle	steinig sandig, lehmig			
Umgebungslage	Wald			
Bäume, Sträucher	Fichte			
Pflanzenarten im direkten Quellbereich	Bitteres Schaumkraut, Gräser, Hahnenfuß, Moose, Wald-Simse			
Bemerkungen zum Objekt				
Weitere Anmerkungen				

5525/Q-410 Teufelsbergquelle 41

Objektfoto



Zoologisches Arteninventar

- **Arthropoda** (Gliederfüßer) / **Crustacea** (Krebse, Krebstiere) / **Ostracoda** (Muschelkrebse)
- **Arthropoda** (Gliederfüßer) / **Insecta** (Insekten) / **Coleoptera** (Käfer) / **Hydrophilidae** (Wasserfreunde, Wasserkäfer) / **Anacaena sp.**
- **Arthropoda** (Gliederfüßer) / **Insecta** (Insekten) / **Diptera** (Zweiflügler) / **Psychodidae** (Schmetterlingsmücken)
- **Mollusca** (Weichtiere) / **Gastropoda** (Schnecken) / **Neotaenioglossa** / **Hydrobiidae** (Wasserdeckelschnecken) / **Bythinella compressa** (Rhön-Quellschnecke)
- **Plathelminthes** (Plattwürmer) / **Turbellaria** (Strudelwürmer) / **Tricladida** (Planarien, Tricladen) / **Planariidae** / **Crenobia alpina** (Alpenstrudelwurm)

5525/Q-411 Beerkrautigquelle 1

Quellenkartierung im Biosphärenreservat Rhön – Standard-Datenbogen

Katasternummer	5525/Q-411			
Name der Quelle	Beerkrautigquelle 1			
TK 1:25.000	5525 Gersfeld			
Gauß-Krüger-Koordinaten	r 3567746	h 5588413	NN 761	
Gemarkung / Gemeinde	Rodenbach	Gersfeld (Rhön)		
Landkreis / Bundesland	Fulda	Hessen		
Naturraum	354.00	Dammersfeldrücken		
Haupteinheit	354	Hohe Rhön		
Haupteinheitengruppe	35	Osthessisches Bergland		
Schutz	Landschaftsschutzgebiet/Biosphärenreservat/Naturpark			
Gefährdung der Quelle	Forst-/Fahrweg/Straße Versauerung			
Maßnahmenvorschläge	Waldumbau			
Geologische Einheit / Kürzel / Petrographie / Stratigraphie	Vorwiegende weiße meist kieslige Sandsteine / sm2 / kieselige Sandsteine / Mittlerer Buntsandstein			
Quellentyp	Sickerquelle			
Luft-/Wassertemperatur pH-Wert / Leitfähigkeit	min	8 °C / 3,1 °C	pH-Wert: 6,1	58 µS/cm
	max	8 °C / 3,1 °C	pH-Wert: 6,1	58 µS/cm
Feuchtigkeitsgrad	ständig fließend			
Bodensubstrat in der Quelle	sandig, lehmig			
Umgebungslage	Wald			
Bäume, Sträucher	Erle, Fichte, Gemeine Esche, Roter Holunder			
Pflanzenarten im direkten Quellbereich	Brennnessel, Erlenkätzchen-Becherling, Farne, Gräser, Himbeere, Moose, Waldsauerklee			
Bemerkungen zum Objekt				
Weitere Anmerkungen				

5525/Q-411 Beerkrautigquelle 1

Objektfoto



Zoologisches Arteninventar

- **Arthropoda** (Gliederfüßer) / **Arachnida** (Spinnentiere) / **Araneae** (Spinnen, Webspinnen, Weberspinnen) / **Linyphiidae** (Zwerg- und Baldachinspinnen) / **Diplocephalus permixtus**
- **Arthropoda** (Gliederfüßer) / **Arachnida** (Spinnentiere) / **Araneae** (Spinnen, Webspinnen, Weberspinnen) / **Linyphiidae** (Zwerg- und Baldachinspinnen) / **Erigoninae sp.**
- **Arthropoda** (Gliederfüßer) / **Crustacea** (Krebse, Krebstiere) / **Amphipoda** (Flohkrebse) / **Niphargidae** / **Niphargus sp.** (Grundwasserkrebs)
- **Arthropoda** (Gliederfüßer) / **Crustacea** (Krebse, Krebstiere) / **Copepoda** (Ruderfußkrebse) / **Harpacticoida sp.** (Raupenhüpferlinge)
- **Arthropoda** (Gliederfüßer) / **Insecta** (Insekten) / **Coleoptera** (Käfer) / **Carabidae** (Laufkäfer)
- **Arthropoda** (Gliederfüßer) / **Insecta** (Insekten) / **Coleoptera** (Käfer) / **Hydrophilidae** (Wasserfreunde, Wasserkäfer) / **Anacaena sp.**
- **Arthropoda** (Gliederfüßer) / **Insecta** (Insekten) / **Coleoptera** (Käfer) / **Staphylinidae** (Kurzflügelkäfer, Kurzflügler, Raubkäfer, Raubkurzkäfer)
- **Arthropoda** (Gliederfüßer) / **Insecta** (Insekten) / **Collembola** (Springschwänze)
- **Arthropoda** (Gliederfüßer) / **Myriapoda** (Tausendfüßer, Tausendfüßler, Vielfüßer) / **Diplopoda** (Doppelfüßer, Doppelfüßler) / **Julidae** (Schnurfüßer)
- **Mollusca** (Weichtiere) / **Gastropoda** (Schnecken) / **Stylommatophora** (Landlungenschnecken) / **Oxychilidae** (Glanzschnecken)

5525/Q-412 Beerkrautigquelle 2

Quellenkartierung im Biosphärenreservat Rhön – Standard-Datenbogen

Katastrnummer	5525/Q-412			
Name der Quelle	Beerkrautigquelle 2			
TK 1:25.000	5525 Gersfeld			
Gauß-Krüger-Koordinaten	r 3567734	h 5588425	NN 760	
Gemarkung / Gemeinde	Rodenbach	Gersfeld (Rhön)		
Landkreis / Bundesland	Fulda	Hessen		
Naturraum	354.00	Dammersfeldrücken		
Haupteinheit	354	Hohe Rhön		
Haupteinheitengruppe	35	Osthessisches Bergland		
Schutz	Landschaftsschutzgebiet/Biosphärenreservat/Naturpark			
Gefährdung der Quelle	Forst-/Fahrweg/Straße Versauerung			
Maßnahmenvorschläge	Waldumbau			
Geologische Einheit / Kürzel / Petrographie / Stratigraphie	Vorwiegende weiße meist kieslige Sandsteine / sm2 / kieselige Sandsteine / Mittlerer Buntsandstein			
Quellentyp	Sickerquelle			
Luft-/Wassertemperatur pH-Wert / Leitfähigkeit	min	8 °C / 5,3 °C	pH-Wert: 5,9	65 µS/cm
	max	8 °C / 5,3 °C	pH-Wert: 5,9	65 µS/cm
Feuchtigkeitsgrad	ständig feucht			
Bodensubstrat in der Quelle	sandig, lehmig			
Umgebungslage	Wald			
Bäume, Sträucher	Erle, Fichte, Gemeine Esche, Roter Holunder			
Pflanzenarten im direkten Quellbereich	Bitteres Schaumkraut, Brennnessel, Farne, Flatterbinse, Gegenblättriges Milzkraut, Gräser, Hahnenfuß, Moose, Weidenröschen			
Bemerkungen zum Objekt				
Weitere Anmerkungen				

5525/Q-412 Beerkrautigquelle 2

Objektfoto



Zoologisches Arteninventar

- **Annelida** (Gliederwürmer, Ringelwürmer) / **Clitellata** (Gürtelwürmer) / **Oligochaeta** (Wenigborster)
- **Arthropoda** (Gliederfüßer) / **Arachnida** (Spinnentiere) / **Acari** (Milben)
- **Arthropoda** (Gliederfüßer) / **Crustacea** (Krebse, Krebstiere) / **Copepoda** (Ruderfußkrebse) / **Harpacticoida sp.** (Raupenhüpferlinge)
- **Arthropoda** (Gliederfüßer) / **Crustacea** (Krebse, Krebstiere) / **Ostracoda** (Muschelkrebse)
- **Arthropoda** (Gliederfüßer) / **Insecta** (Insekten) / **Coleoptera** (Käfer) / **Staphylinidae** (Kurzflügelkäfer, Kurzflügler, Raubkäfer, Raubkurzkäfer)
- **Arthropoda** (Gliederfüßer) / **Insecta** (Insekten) / **Collembola** (Springschwänze)

- **Arthropoda** (Gliederfüßer) / **Insecta** (Insekten) / **Diptera** (Zweiflügler)
- **Arthropoda** (Gliederfüßer) / **Insecta** (Insekten) / **Diptera** (Zweiflügler) / **Ceratopogonidae** (Bartmücken, Gnitzen) / **Bezzia sp.**
- **Arthropoda** (Gliederfüßer) / **Insecta** (Insekten) / **Diptera** (Zweiflügler) / **Chironomidae** (Schwarmmücken, Schwarzmücken, Zuckmücken)
- **Arthropoda** (Gliederfüßer) / **Insecta** (Insekten) / **Diptera** (Zweiflügler) / **Limoniidae** (Stelzmücken, Sumpfmücken) / **Rhypholophus sp.**
- **Arthropoda** (Gliederfüßer) / **Insecta** (Insekten) / **Diptera** (Zweiflügler) / **Tipulidae** (Erdschnaken, Pferdeschnaken, Schnaken)
- **Arthropoda** (Gliederfüßer) / **Insecta** (Insekten) / **Plecoptera** (Steinfliegen, Uferfliegen) / **Nemouridae**
- **Arthropoda** (Gliederfüßer) / **Insecta** (Insekten) / **Trichoptera** (Köcherfliegen)
- **Mollusca** (Weichtiere) / **Bivalvia** (Muscheln) / **Eulamellibranchiata** (Blattkiemer, Lamellenkiemer) / **Sphaeriidae** (Erbsenmuscheln, Kugelmuscheln) / **Pisidium sp.** (Erbsenmuschel)

5525/Q-413 Beerkrautigquelle 3

Quellenkartierung im Biosphärenreservat Rhön – Standard-Datenbogen

Katasternummer	5525/Q-413			
Name der Quelle	Beerkrautigquelle 3			
TK 1:25.000	5525 Gersfeld			
Gauß-Krüger-Koordinaten	r 3567734	h 5588429	NN 760	
Gemarkung / Gemeinde	Rodenbach	Gersfeld (Rhön)		
Landkreis / Bundesland	Fulda	Hessen		
Naturraum	354.00	Dammersfeldrücken		
Haupteinheit	354	Hohe Rhön		
Haupteinheitengruppe	35	Osthessisches Bergland		
Schutz	Landschaftsschutzgebiet/Biosphärenreservat/Naturpark			
Gefährdung der Quelle	Forst-/Fahrweg/Straße Versauerung			
Maßnahmenvorschläge	Waldumbau			
Geologische Einheit / Kürzel / Petrographie / Stratigraphie	Vorwiegende weiße meist kieslige Sandsteine / sm2 / kieselige Sandsteine / Mittlerer Buntsandstein			
Quellentyp	Sickerquelle			
Luft-/Wassertemperatur pH-Wert / Leitfähigkeit	min	8 °C / 4,1 °C	pH-Wert: 5,8	55 µS/cm
	max	8 °C / 4,1 °C	pH-Wert: 5,8	55 µS/cm
Feuchtigkeitsgrad	ständig feucht			
Bodensubstrat in der Quelle	sandig, lehmig			
Umgebungslage	Wald			
Bäume, Sträucher	Erle, Fichte, Roter Holunder			
Pflanzenarten im direkten Quellbereich	Bitteres Schaumkraut, Farne, Flatterbinse, Gräser, Hahnenfuß, Moose			
Bemerkungen zum Objekt				
Weitere Anmerkungen				

5525/Q-413 Beerkrautigquelle 3

Objektfoto



Zoologisches Arteninventar

- **Annelida** (Gliederwürmer, Ringelwürmer) / **Clitellata** (Gürtelwürmer) / **Oligochaeta** (Wenigborster)
- **Arthropoda** (Gliederfüßer) / **Arachnida** (Spinnentiere) / **Acari** (Milben)
- **Arthropoda** (Gliederfüßer) / **Arachnida** (Spinnentiere) / **Acari** (Milben) / **Halacaridae** (Meeresmilben)
- **Arthropoda** (Gliederfüßer) / **Arachnida** (Spinnentiere) / **Araneae** (Spinnen, Webspinnen, Weberspinnen) / **Lycosidae** (Wolfspinnen) / **Pardosa amentata** (Dunkle Wolfspinne)
- **Arthropoda** (Gliederfüßer) / **Crustacea** (Krebse, Krebstiere) / **Copepoda** (Ruderfußkrebse) / **Cyclopidae** (Hüpfelinge)

- **Arthropoda** (Gliederfüßer) / **Crustacea** (Krebse, Krebstiere) / **Copepoda** (Ruderfußkrebse) / **Harpacticoida sp.** (Raupenhüpferlinge)
- **Arthropoda** (Gliederfüßer) / **Crustacea** (Krebse, Krebstiere) / **Isopoda** (Asseln)
- **Arthropoda** (Gliederfüßer) / **Crustacea** (Krebse, Krebstiere) / **Isopoda** (Asseln) / **Trichoniscidae** (Zwergasseln) / **Trichoniscus sp.**
- **Arthropoda** (Gliederfüßer) / **Insecta** (Insekten) / **Coleoptera** (Käfer)
- **Arthropoda** (Gliederfüßer) / **Insecta** (Insekten) / **Coleoptera** (Käfer) / **Hydrophilidae** (Wasserfreunde, Wasserkäfer) / **Anacaena sp.**
- **Arthropoda** (Gliederfüßer) / **Insecta** (Insekten) / **Coleoptera** (Käfer) / **Staphylinidae** (Kurzflügelkäfer, Kurzflügler, Raubkäfer, Raubkurzkäfer)
- **Arthropoda** (Gliederfüßer) / **Insecta** (Insekten) / **Collembola** (Springschwänze)
- **Arthropoda** (Gliederfüßer) / **Insecta** (Insekten) / **Diptera** (Zweiflügler)
- **Arthropoda** (Gliederfüßer) / **Insecta** (Insekten) / **Diptera** (Zweiflügler) / **Sphaeroceridae** (Dungfliegen)
- **Arthropoda** (Gliederfüßer) / **Insecta** (Insekten) / **Homoptera** (Gleichflügler, Pflanzensauger) / **Auchenorrhyncha sp.** (Zikaden)
- **Arthropoda** (Gliederfüßer) / **Insecta** (Insekten) / **Trichoptera** (Köcherfliegen)
- **Mollusca** (Weichtiere) / **Gastropoda** (Schnecken) / **Stylommatophora** (Landlungenschnecken) / **Arionidae** (Wegschnecken)
- **Mollusca** (Weichtiere) / **Gastropoda** (Schnecken) / **Stylommatophora** (Landlungenschnecken) / **Oxychilidae** (Glanzschnellen)
- **Nemathelminthes** (Schlauchwürmer) / **Nematoda** (Fadenwürmer)
- **Plathelminthes** (Plattwürmer) / **Turbellaria** (Strudelwürmer)

5525/Q-414 Beerkrautigquelle 4

Quellenkartierung im Biosphärenreservat Rhön – Standard-Datenbogen

Katasternummer	5525/Q-414			
Name der Quelle	Beerkrautigquelle 4			
TK 1:25.000	5525 Gersfeld			
Gauß-Krüger-Koordinaten	r 3567728	h 5588440	NN 759	
Gemarkung / Gemeinde	Rodenbach	Gersfeld (Rhön)		
Landkreis / Bundesland	Fulda	Hessen		
Naturraum	354.00	Dammersfeldrücken		
Haupteinheit	354	Hohe Rhön		
Haupteinheitengruppe	35	Osthessisches Bergland		
Schutz	Landschaftsschutzgebiet/Biosphärenreservat/Naturpark			
Gefährdung der Quelle	Forst-/Fahrweg/Straße Versauerung			
Maßnahmenvorschläge	Waldumbau			
Geologische Einheit / Kürzel / Petrographie / Stratigraphie	Vorwiegend rote, meist grobkörnige Sandsteine / sm1 / grobkörnige Sandsteine / Mittlerer Buntsandstein			
Quellentyp	Sickerquelle			
Luft-/Wassertemperatur pH-Wert / Leitfähigkeit	min	8 °C / 6,9 °C	pH-Wert: 5,4	53 µS/cm
	max	8 °C / 6,9 °C	pH-Wert: 5,4	53 µS/cm
Feuchtigkeitsgrad	ständig feucht			
Bodensubstrat in der Quelle	sandig, lehmig			
Umgebungslage	Wald			
Bäume, Sträucher	Fichte, Roter Holunder			
Pflanzenarten im direkten Quellbereich	Farne, Flatterbinse, Gräser, Moose			
Bemerkungen zum Objekt				
Weitere Anmerkungen				

5525/Q-414 Beerkrautigquelle 4

Objektfoto



Zoologisches Arteninventar

- **Annelida** (Gliederwürmer, Ringelwürmer) / **Clitellata** (Gürtelwürmer) / **Oligochaeta** (Wenigborster)
- **Arthropoda** (Gliederfüßer) / **Arachnida** (Spinnentiere) / **Acari** (Milben) / **Halacaridae** (Meeresmilben)
- **Arthropoda** (Gliederfüßer) / **Arachnida** (Spinnentiere) / **Acari** (Milben) / **Oribatida sp.** (Hornmilben)
- **Arthropoda** (Gliederfüßer) / **Crustacea** (Krebse, Krebstiere) / **Copepoda** (Ruderfußkrebse) / **Cyclopidae** (Hüpfelinge)
- **Arthropoda** (Gliederfüßer) / **Crustacea** (Krebse, Krebstiere) / **Copepoda** (Ruderfußkrebse) / **Harpacticoida sp.** (Raupenhüpfelinge)

- **Arthropoda** (Gliederfüßer) / **Crustacea** (Krebse, Krebstiere) / **Isopoda** (Asseln)
- **Arthropoda** (Gliederfüßer) / **Crustacea** (Krebse, Krebstiere) / **Isopoda** (Asseln) / **Ligiidae** / *Ligidium hypnorum* (Sumpfassel)
- **Arthropoda** (Gliederfüßer) / **Insecta** (Insekten) / **Collembola** (Springschwänze)
- **Arthropoda** (Gliederfüßer) / **Insecta** (Insekten) / **Diptera** (Zweiflügler) / **Chironomidae** (Schwarmmücken, Schwarzmücken, Zuckmücken)
- **Arthropoda** (Gliederfüßer) / **Insecta** (Insekten) / **Diptera** (Zweiflügler) / **Tipulidae** (Erdschnaken, Pferdeschnaken, Schnaken)
- **Arthropoda** (Gliederfüßer) / **Insecta** (Insekten) / **Plecoptera** (Steinfliegen, Uferfliegen) / **Nemouridae**
- **Nemathelminthes** (Schlauchwürmer) / **Nematoda** (Fadenwürmer)

5525/Q-415 Beerkrautigquelle 5

Quellenkartierung im Biosphärenreservat Rhön – Standard-Datenbogen

Katasternummer	5525/Q-415			
Name der Quelle	Beerkrautigquelle 5			
TK 1:25.000	5525 Gersfeld			
Gauß-Krüger-Koordinaten	r 3567797	h 5588362	NN 769	
Gemarkung / Gemeinde	Rodenbach	Gersfeld (Rhön)		
Landkreis / Bundesland	Fulda	Hessen		
Naturraum	354.00	Dammersfeldrücken		
Haupteinheit	354	Hohe Rhön		
Haupteinheitengruppe	35	Osthessisches Bergland		
Schutz	Landschaftsschutzgebiet/Biosphärenreservat/Naturpark			
Gefährdung der Quelle	Versauerung			
Maßnahmenvorschläge	Waldumbau			
Geologische Einheit / Kürzel / Petrographie / Stratigraphie	Röt / so / Schiefertone / Oberer Buntsandstein			
Quellentyp	Sickerquelle			
Luft-/Wassertemperatur pH-Wert / Leitfähigkeit	min	6,8 °C / 2 °C	pH-Wert: 7	126 µS/cm
	max	6,8 °C / 2 °C	pH-Wert: 7	126 µS/cm
Feuchtigkeitsgrad	ständig feucht			
Bodensubstrat in der Quelle	sandig, lehmig			
Umgebungslage	Wald			
Bäume, Sträucher	Fichte, Schwarz-Erle			
Pflanzenarten im direkten Quellbereich	Farne, Gegenblättriges Milzkraut, Gräser, Moose, Scharbockskraut			
Bemerkungen zum Objekt				
Weitere Anmerkungen				

5525/Q-415 Beerkrautigquelle 5

Objektfoto



Zoologisches Arteninventar

- **Annelida** (Gliederwürmer, Ringelwürmer) / **Clitellata** (Gürtelwürmer) / **Oligochaeta** (Wenigborster)
- **Annelida** (Gliederwürmer, Ringelwürmer) / **Clitellata** (Gürtelwürmer) / **Oligochaeta** (Wenigborster) / **Lumbricidae** (Regenwürmer)
- **Arthropoda** (Gliederfüßer) / **Arachnida** (Spinnentiere) / **Acari** (Milben)
- **Arthropoda** (Gliederfüßer) / **Arachnida** (Spinnentiere) / **Acari** (Milben) / **Hydrachnidia sp.** (Süßwassermilben)
- **Arthropoda** (Gliederfüßer) / **Arachnida** (Spinnentiere) / **Araneae** (Spinnen, Webspinnen, Weberspinnen) / **Linyphiidae** (Zwerg- und Baldachinspinnen) / **Diplocephalus latifrons**

- **Arthropoda** (Gliederfüßer) / **Arachnida** (Spinnentiere) / **Araneae** (Spinnen, Webspinnen, Weberspinnen) / **Linyphiidae** (Zwerg- und Baldachinspinnen) / **Diplocephalus permixtus**
- **Arthropoda** (Gliederfüßer) / **Arachnida** (Spinnentiere) / **Pseudoscorpiones** (Afterskorpione, Mooskorpione, Pseudoskorpione) / **Neobisiidae** / **Neobisium sp.**
- **Arthropoda** (Gliederfüßer) / **Crustacea** (Krebse, Krebstiere) / **Copepoda** (Ruderfußkrebse) / **Cyclopidae** (Hüpfertlinge)
- **Arthropoda** (Gliederfüßer) / **Insecta** (Insekten) / **Coleoptera** (Käfer) / **Hydrophilidae** (Wasserfreunde, Wasserkäfer) / **Anacaena sp.**
- **Arthropoda** (Gliederfüßer) / **Insecta** (Insekten) / **Collembola** (Springschwänze)
- **Arthropoda** (Gliederfüßer) / **Insecta** (Insekten) / **Diptera** (Zweiflügler) / **Chironomidae** (Schwarmmücken, Schwarzmücken, Zuckmücken)
- **Arthropoda** (Gliederfüßer) / **Insecta** (Insekten) / **Diptera** (Zweiflügler) / **Limoniidae** (Stelzmücken, Sumpfmücken) / **Rhypholophus sp.**
- **Arthropoda** (Gliederfüßer) / **Insecta** (Insekten) / **Plecoptera** (Steinfliegen, Uferfliegen) / **Leuctridae** / **Leuctra sp.** (Nadel-Steinfliege)
- **Mollusca** (Weichtiere) / **Gastropoda** (Schnecken) / **Neotaenioglossa** / **Hydrobiidae** (Wasserdeckelschnecken) / **Bythinella compressa** (Rhön-Quellschnecke)
- **Mollusca** (Weichtiere) / **Gastropoda** (Schnecken) / **Stylommatophora** (Landlungenschnecken) / **Arionidae** (Wegschnecken)
- **Nemathelminthes** (Schlauchwürmer) / **Nematoda** (Fadenwürmer)

5525/Q-416 Beerkrautigquelle 6

Quellenkartierung im Biosphärenreservat Rhön – Standard-Datenbogen

Katastrnummer	5525/Q-416			
Name der Quelle	Beerkrautigquelle 6			
TK 1:25.000	5525 Gersfeld			
Gauß-Krüger-Koordinaten	r 3567784	h 5588359	NN 768	
Gemarkung / Gemeinde	Rodenbach	Gersfeld (Rhön)		
Landkreis / Bundesland	Fulda	Hessen		
Naturraum	354.00	Dammersfeldrücken		
Haupteinheit	354	Hohe Rhön		
Haupteinheitengruppe	35	Osthessisches Bergland		
Schutz	Landschaftsschutzgebiet/Biosphärenreservat/Naturpark			
Gefährdung der Quelle	Versauerung			
Maßnahmenvorschläge	Waldumbau			
Geologische Einheit / Kürzel / Petrographie / Stratigraphie	Vulkanisches Gestein / B / Basalt / Eruptivgesteine			
Quellentyp	Sickerquelle			
Luft-/Wassertemperatur pH-Wert / Leitfähigkeit	min	6,8 °C / 2,8 °C	pH-Wert: 6,9	134 µS/cm
	max	6,8 °C / 2,8 °C	pH-Wert: 6,9	134 µS/cm
Feuchtigkeitsgrad	ständig feucht			
Bodensubstrat in der Quelle	sandig, lehmig			
Umgebungslage	Wald			
Bäume, Sträucher	Fichte, Schwarz-Erle			
Pflanzenarten im direkten Quellbereich	Farne, Gräser, Moose, Waldsauerklee			
Bemerkungen zum Objekt				
Weitere Anmerkungen				

5525/Q-416 Beerkrautigquelle 6

Objektfoto



Zoologisches Arteninventar

- **Arthropoda** (Gliederfüßer) / **Arachnida** (Spinnentiere) / **Araneae** (Spinnen, Webspinnen, Weberspinnen) / **Linyphiidae** (Zwerg- und Baldachinspinnen) / **Tenuiphantes sp.**
- **Arthropoda** (Gliederfüßer) / **Crustacea** (Krebse, Krebstiere) / **Copepoda** (Ruderfußkrebse) / **Cyclopidae** (Hüpferlinge)
- **Arthropoda** (Gliederfüßer) / **Crustacea** (Krebse, Krebstiere) / **Copepoda** (Ruderfußkrebse) / **Harpacticoida sp.** (Raupenhüpferlinge)
- **Arthropoda** (Gliederfüßer) / **Crustacea** (Krebse, Krebstiere) / **Ostracoda** (Muschelkrebse)
- **Arthropoda** (Gliederfüßer) / **Insecta** (Insekten) / **Collembola** (Springschwänze)
- **Arthropoda** (Gliederfüßer) / **Insecta** (Insekten) / **Trichoptera** (Köcherfliegen) / **Lepidostomatidae** / **Crunoecia irrorata** (Vierkant-Quellköcherfliege)
- **Nemathelminthes** (Schlauchwürmer) / **Nematoda** (Fadenwürmer)

5525/Q-417 Beerkrautigquelle 7

Quellenkartierung im Biosphärenreservat Rhön – Standard-Datenbogen

Katasternummer	5525/Q-417			
Name der Quelle	Beerkrautigquelle 7			
TK 1:25.000	5525 Gersfeld			
Gauß-Krüger-Koordinaten	r 3567775	h 5588353	NN 767	
Gemarkung / Gemeinde	Rodenbach	Gersfeld (Rhön)		
Landkreis / Bundesland	Fulda	Hessen		
Naturraum	354.00	Dammersfeldrücken		
Haupteinheit	354	Hohe Rhön		
Haupteinheitengruppe	35	Osthessisches Bergland		
Schutz	Landschaftsschutzgebiet/Biosphärenreservat/Naturpark			
Gefährdung der Quelle	Versauerung			
Maßnahmenvorschläge	Waldumbau			
Geologische Einheit / Kürzel / Petrographie / Stratigraphie	Vulkanisches Gestein / B / Basalt / Eruptivgesteine			
Quellentyp	Sickerquelle			
Luft-/Wassertemperatur pH-Wert / Leitfähigkeit	min	6,8 °C / 3,6 °C	pH-Wert: 6,5	139 µS/cm
	max	6,8 °C / 3,6 °C	pH-Wert: 6,5	139 µS/cm
Feuchtigkeitsgrad	ständig fließend			
Bodensubstrat in der Quelle	sandig, lehmig			
Umgebungslage	Wald			
Bäume, Sträucher	Erle, Fichte, Rotbuche			
Pflanzenarten im direkten Quellbereich	Bitteres Schaumkraut, Farne, Gegenblättriges Milzkraut, Gräser, Habichtskraut, Moose, Wald-Simse			
Bemerkungen zum Objekt				
Weitere Anmerkungen				

5525/Q-417 Beerkrautigquelle 7

Objektfoto



Zoologisches Arteninventar

- **Annelida** (Gliederwürmer, Ringelwürmer) / **Clitellata** (Gürtelwürmer) / **Oligochaeta** (Wenigborster)
- **Arthropoda** (Gliederfüßer) / **Arachnida** (Spinnentiere) / **Acari** (Milben)
- **Arthropoda** (Gliederfüßer) / **Arachnida** (Spinnentiere) / **Araneae** (Spinnen, Webspinnen, Weberspinnen) / **Linyphiidae** (Zwerg- und Baldachinspinnen) / **Erigoninae sp.**
- **Arthropoda** (Gliederfüßer) / **Arachnida** (Spinnentiere) / **Araneae** (Spinnen, Webspinnen, Weberspinnen) / **Linyphiidae** (Zwerg- und Baldachinspinnen) / **Linyphiinae sp.**
- **Arthropoda** (Gliederfüßer) / **Arachnida** (Spinnentiere) / **Araneae** (Spinnen, Webspinnen, Weberspinnen) / **Linyphiidae** (Zwerg- und Baldachinspinnen) / **Tenuiphantes sp.**
- **Arthropoda** (Gliederfüßer) / **Arachnida** (Spinnentiere) / **Opiliones** (Afterspinnen, Kanker, Weberknechte) / **Nemastomatidae** (Fadenkanker)
- **Arthropoda** (Gliederfüßer) / **Crustacea** (Krebse, Krebstiere) / **Amphipoda** (Flohkrebse) / **Gammaridae** / **Gammarus fossarum** (Bachflohkrebs)
- **Arthropoda** (Gliederfüßer) / **Crustacea** (Krebse, Krebstiere) / **Amphipoda** (Flohkrebse) / **Niphargidae** / **Niphargus schellenbergi** (Schellenberg-Grundwasserkrebs)
- **Arthropoda** (Gliederfüßer) / **Crustacea** (Krebse, Krebstiere) / **Copepoda** (Ruderfußkrebse) / **Cyclopidae** (Hüpferlinge)

- **Arthropoda** (Gliederfüßer) / **Crustacea** (Krebse, Krebstiere) / **Copepoda** (Ruderfußkrebse) / **Harpacticoida sp.** (Raupenhüpferlinge)
- **Arthropoda** (Gliederfüßer) / **Insecta** (Insekten) / **Coleoptera** (Käfer)
- **Arthropoda** (Gliederfüßer) / **Insecta** (Insekten) / **Coleoptera** (Käfer) / **Hydrophilidae** (Wasserfreunde, Wasserkäfer) / **Anacaena sp.**
- **Arthropoda** (Gliederfüßer) / **Insecta** (Insekten) / **Collembola** (Springschwänze)
- **Arthropoda** (Gliederfüßer) / **Insecta** (Insekten) / **Diptera** (Zweiflügler) / **Chironomidae** (Schwarmmücken, Schwarzmücken, Zuckmücken)
- **Arthropoda** (Gliederfüßer) / **Insecta** (Insekten) / **Diptera** (Zweiflügler) / **Limoniidae** (Stelzmücken, Sumpfmücken) / **Rhypholophus sp.**
- **Arthropoda** (Gliederfüßer) / **Insecta** (Insekten) / **Plecoptera** (Steinfliegen, Uferfliegen) / **Leuctridae** / **Leuctra sp.** (Nadel-Steinfliege)
- **Arthropoda** (Gliederfüßer) / **Insecta** (Insekten) / **Plecoptera** (Steinfliegen, Uferfliegen) / **Nemouridae**
- **Arthropoda** (Gliederfüßer) / **Insecta** (Insekten) / **Trichoptera** (Köcherfliegen)
- **Arthropoda** (Gliederfüßer) / **Insecta** (Insekten) / **Trichoptera** (Köcherfliegen) / **Beraeidae**
- **Arthropoda** (Gliederfüßer) / **Insecta** (Insekten) / **Trichoptera** (Köcherfliegen) / **Lepidostomatidae** / **Crunoecia irrorata** (Vierkant-Quellköcherfliege)
- **Arthropoda** (Gliederfüßer) / **Insecta** (Insekten) / **Trichoptera** (Köcherfliegen) / **Sericostomatidae** / **Sericostoma sp.**
- **Mollusca** (Weichtiere) / **Gastropoda** (Schnecken) / **Neotaenioglossa** / **Hydrobiidae** (Wasserdeckelschnecken) / **Bythinella compressa** (Rhön-Quellschnecke)
- **Mollusca** (Weichtiere) / **Gastropoda** (Schnecken) / **Stylommatophora** (Landlungenschnecken) / **Clausiliidae** (Schließmundschnecken)
- **Mollusca** (Weichtiere) / **Gastropoda** (Schnecken) / **Stylommatophora** (Landlungenschnecken) / **Hygromiidae** (Laubschnecken) / **Monachoides incarnatus** (Rötliche Laubschnecke)
- **Mollusca** (Weichtiere) / **Gastropoda** (Schnecken) / **Stylommatophora** (Landlungenschnecken) / **Patulidae** (Schüsselschnecken) / **Discus rotundatus** (Gefleckte Schüsselschnecke)

5525/Q-576 Teufelsbergquelle 7

Quellenkartierung im Biosphärenreservat Rhön – Standard-Datenbogen

Katastrnummer	5525/Q-576			
Name der Quelle	Teufelsbergquelle 7			
TK 1:25.000	5525 Gersfeld			
Gauß-Krüger-Koordinaten	r 3567517	h 5588293	NN 762	
Gemarkung / Gemeinde	Rodenbach	Gersfeld (Rhön)		
Landkreis / Bundesland	Fulda	Hessen		
Naturraum	354.00	Dammersfeldrücken		
Haupteinheit	354	Hohe Rhön		
Haupteinheitengruppe	35	Osthessisches Bergland		
Schutz	Landschaftsschutzgebiet/Biosphärenreservat/Naturpark			
Gefährdung der Quelle	Forst-/Fahrweg/Straße			
Maßnahmenvorschläge				
Geologische Einheit / Kürzel / Petrographie / Stratigraphie	Röt / so / Schiefertone / Oberer Buntsandstein			
Quellentyp	Sturzquelle Sickerquelle			
Luft-/Wassertemperatur pH-Wert / Leitfähigkeit	min	3,1 °C / 5,3 °C	pH-Wert: 7,4	450 µS/cm
	max	19,8 °C / 7,2 °C	pH-Wert: 7,5	460 µS/cm
Feuchtigkeitsgrad	ständig fließend			
Bodensubstrat in der Quelle	steinig sandig, lehmig			
Umgebungslage	Wald			
Bäume, Sträucher	Bergahorn, Gemeine Esche, Mehlbeere, Rotbuche, Schwarz-Erle			
Pflanzenarten im direkten Quellbereich	Bitteres Schaumkraut, Echtes Springkraut, Farne, Gegenblättriges Milzkraut, Greiskraut, Gräser, Grünalgen, Hahnenfuß, Knotige Braunwurz, Kohl-Kratzdistel, Miere, Moose, Stinkender Storchschnabel, Taubnessel, Wald-Bingelkraut, Wald-Ziest, Waldmeister			
Bemerkungen zum Objekt				
Weitere Anmerkungen	Kalktuffbildungen in der Quelle			

5525/Q-576 Teufelsbergquelle 7

Objektfoto



Zoologisches Arteninventar

- **Annelida** (Gliederwürmer, Ringelwürmer) / **Clitellata** (Gürtelwürmer) / **Oligochaeta** (Wenigborster)
- **Annelida** (Gliederwürmer, Ringelwürmer) / **Clitellata** (Gürtelwürmer) / **Oligochaeta** (Wenigborster) / **Lumbricidae** (Regenwürmer)
- **Annelida** (Gliederwürmer, Ringelwürmer) / **Clitellata** (Gürtelwürmer) / **Oligochaeta** (Wenigborster) / **Lumbricidae** (Regenwürmer) / **Eiseniella tetraedra** (Wasser-Regenwurm)
- **Arthropoda** (Gliederfüßer) / **Arachnida** (Spinnentiere) / **Acari** (Milben)
- **Arthropoda** (Gliederfüßer) / **Arachnida** (Spinnentiere) / **Acari** (Milben) / **Hydrachnidia sp.** (Süßwassermilben)

- **Arthropoda** (Gliederfüßer) / **Arachnida** (Spinnentiere) / **Acari** (Milben) / **Oribatida sp.** (Hornmilben)
- **Arthropoda** (Gliederfüßer) / **Arachnida** (Spinnentiere) / **Araneae** (Spinnen, Webspinnen, Weberspinnen) / **Linyphiidae** (Zwerg- und Baldachinspinnen) / **Walckenaeria cuspidata**
- **Arthropoda** (Gliederfüßer) / **Arachnida** (Spinnentiere) / **Opiliones** (Afterspinnen, Kanker, Weberknechte) / **Nemastomatidae** (Fadenkanker) / **Nemastoma lugubre** (Östlicher Silberfleckkanker)
- **Arthropoda** (Gliederfüßer) / **Arachnida** (Spinnentiere) / **Pseudoscorpiones** (Afterskorpione, Mooskorpione, Pseudoskorpione) / **Neobisiidae** / **Neobisium sp.**
- **Arthropoda** (Gliederfüßer) / **Crustacea** (Krebse, Krebstiere) / **Amphipoda** (Flohkrebse) / **Gammaridae** / **Gammarus fossarum** (Bachflohkrebs)
- **Arthropoda** (Gliederfüßer) / **Crustacea** (Krebse, Krebstiere) / **Amphipoda** (Flohkrebse) / **Niphargidae** / **Niphargus sp.** (Grundwasserkrebs)
- **Arthropoda** (Gliederfüßer) / **Crustacea** (Krebse, Krebstiere) / **Copepoda** (Ruderfußkrebse) / **Cyclopidae** (Hüpfertinge)
- **Arthropoda** (Gliederfüßer) / **Crustacea** (Krebse, Krebstiere) / **Copepoda** (Ruderfußkrebse) / **Harpacticoida sp.** (Raupenhüpfertinge)
- **Arthropoda** (Gliederfüßer) / **Crustacea** (Krebse, Krebstiere) / **Isopoda** (Asseln) / **Trichoniscidae** (Zwergasseln) / **Trichoniscus sp.**
- **Arthropoda** (Gliederfüßer) / **Crustacea** (Krebse, Krebstiere) / **Ostracoda** (Muschelkrebse)
- **Arthropoda** (Gliederfüßer) / **Insecta** (Insekten) / **Coleoptera** (Käfer)
- **Arthropoda** (Gliederfüßer) / **Insecta** (Insekten) / **Coleoptera** (Käfer) / **Carabidae** (Laufkäfer)
- **Arthropoda** (Gliederfüßer) / **Insecta** (Insekten) / **Coleoptera** (Käfer) / **Carabidae** (Laufkäfer) / **Leistus ferrugineus** (Gewöhnlicher Bartläufer)
- **Arthropoda** (Gliederfüßer) / **Insecta** (Insekten) / **Coleoptera** (Käfer) / **Ptiliidae** (Haarflügler, Federflügler)
- **Arthropoda** (Gliederfüßer) / **Insecta** (Insekten) / **Coleoptera** (Käfer) / **Staphylinidae** (Kurzflügelkäfer, Kurzflügler, Raubkäfer, Raubkurzkäfer)
- **Arthropoda** (Gliederfüßer) / **Insecta** (Insekten) / **Collembola** (Springschwänze)
- **Arthropoda** (Gliederfüßer) / **Insecta** (Insekten) / **Diptera** (Zweiflügler) / **Brachycera sp.** (Fliegen)
- **Arthropoda** (Gliederfüßer) / **Insecta** (Insekten) / **Diptera** (Zweiflügler) / **Chironomidae** (Schwarmmücken, Schwarzmücken, Zuckmücken)
- **Arthropoda** (Gliederfüßer) / **Insecta** (Insekten) / **Diptera** (Zweiflügler) / **Dixidae** (Doppeladermücken, Meniskusmücken, Tastermücken) / **Dixa sp.**
- **Arthropoda** (Gliederfüßer) / **Insecta** (Insekten) / **Diptera** (Zweiflügler) / **Empididae** (Tanzfliegen)
- **Arthropoda** (Gliederfüßer) / **Insecta** (Insekten) / **Diptera** (Zweiflügler) / **Empididae** (Tanzfliegen) / **Clinocera sp.**
- **Arthropoda** (Gliederfüßer) / **Insecta** (Insekten) / **Diptera** (Zweiflügler) / **Lauxaniidae** (Faulfliegen, Polierfliegen, Schmalfliegen)

- **Arthropoda** (Gliederfüßer) / **Insecta** (Insekten) / **Diptera** (Zweiflügler) / **Limoniidae** (Stelzmücken, Sumpfmücken) / **Rhypholophus sp.**
- **Arthropoda** (Gliederfüßer) / **Insecta** (Insekten) / **Diptera** (Zweiflügler) / **Lonchopteridae** (Lanzenfliegen)
- **Arthropoda** (Gliederfüßer) / **Insecta** (Insekten) / **Diptera** (Zweiflügler) / **Phoridae** (Buckelfliegen, Randnervfliegen, Rennfliegen)
- **Arthropoda** (Gliederfüßer) / **Insecta** (Insekten) / **Diptera** (Zweiflügler) / **Psychodidae** (Schmetterlingsmücken)
- **Arthropoda** (Gliederfüßer) / **Insecta** (Insekten) / **Diptera** (Zweiflügler) / **Sciaridae** (Trauermücken)
- **Arthropoda** (Gliederfüßer) / **Insecta** (Insekten) / **Diptera** (Zweiflügler) / **Sphaeroceridae** (Dungfliegen)
- **Arthropoda** (Gliederfüßer) / **Insecta** (Insekten) / **Diptera** (Zweiflügler) / **Tipulidae** (Erdschnaken, Pferdeschnaken, Schnaken)
- **Arthropoda** (Gliederfüßer) / **Insecta** (Insekten) / **Heteroptera** (Wanzen)
- **Arthropoda** (Gliederfüßer) / **Insecta** (Insekten) / **Homoptera** (Gleichflügler, Pflanzensauger) / **Auchenorrhyncha sp.** (Zikaden)
- **Arthropoda** (Gliederfüßer) / **Insecta** (Insekten) / **Hymenoptera** (Hautflügler) / **Apocrita sp.** (Wespen)
- **Arthropoda** (Gliederfüßer) / **Insecta** (Insekten) / **Plecoptera** (Steinfliegen, Uferfliegen)
- **Arthropoda** (Gliederfüßer) / **Insecta** (Insekten) / **Plecoptera** (Steinfliegen, Uferfliegen) / **Leuctridae** / **Leuctra sp.** (Nadel-Steinfliege)
- **Arthropoda** (Gliederfüßer) / **Insecta** (Insekten) / **Plecoptera** (Steinfliegen, Uferfliegen) / **Nemouridae**
- **Arthropoda** (Gliederfüßer) / **Insecta** (Insekten) / **Plecoptera** (Steinfliegen, Uferfliegen) / **Nemouridae** / **Protonemura sp.** (Sechskiemige Uferfliege)
- **Arthropoda** (Gliederfüßer) / **Insecta** (Insekten) / **Trichoptera** (Köcherfliegen)
- **Arthropoda** (Gliederfüßer) / **Insecta** (Insekten) / **Trichoptera** (Köcherfliegen) / **Beraeidae**
- **Arthropoda** (Gliederfüßer) / **Insecta** (Insekten) / **Trichoptera** (Köcherfliegen) / **Lepidostomatidae** / **Crunoecia irrorata** (Vierkant-Quellköcherfliege)
- **Arthropoda** (Gliederfüßer) / **Myriapoda** (Tausendfüßer, Tausendfüßler, Vielfüßer) / **Chilopoda** (Hundertfüßer, Hundertfüßler) / **Lithobiidae** (Steinläufer) / **Lithobius sp.**
- **Arthropoda** (Gliederfüßer) / **Myriapoda** (Tausendfüßer, Tausendfüßler, Vielfüßer) / **Diplopoda** (Doppelfüßer, Doppelfüßler)
- **Arthropoda** (Gliederfüßer) / **Myriapoda** (Tausendfüßer, Tausendfüßler, Vielfüßer) / **Diplopoda** (Doppelfüßer, Doppelfüßler) / **Julidae** (Schnurfüßer) / **Tachypodoiulus niger** (Schwarzer Schnurfüßer)
- **Mollusca** (Weichtiere) / **Gastropoda** (Schnecken) / **Basommatophora** (Süßwasserlungenschnecken, Wasserlungenschnecken) / **Carychiidae** (Zwerghornschnellen) / **Carychium sp.**

- **Mollusca** (Weichtiere) / **Gastropoda** (Schnecken) / **Basommatophora** (Süßwasserlungenschnecken, Wasserlungenschnecken) / **Carychiidae** (Zwerghornschnellen) / **Carychium tridentatum** (Schlanke Zwerghornschnelle)
- **Mollusca** (Weichtiere) / **Gastropoda** (Schnecken) / **Neotaenioglossa** / **Hydrobiidae** (Wasserdeckelschnellen) / **Bythinella compressa** (Rhön-Quellschnelle)
- **Mollusca** (Weichtiere) / **Gastropoda** (Schnecken) / **Stylommatophora** (Landlungenschnecken) / **Clausiliidae** (Schließmundschnellen)
- **Mollusca** (Weichtiere) / **Gastropoda** (Schnecken) / **Stylommatophora** (Landlungenschnecken) / **Cochlicopidae** (Achatschnellen) / **Azeca goodalli** (Bezahnte Achatschnelle)
- **Mollusca** (Weichtiere) / **Gastropoda** (Schnecken) / **Stylommatophora** (Landlungenschnecken) / **Cochlicopidae** (Achatschnellen) / **Cochlicopa sp.**
- **Mollusca** (Weichtiere) / **Gastropoda** (Schnecken) / **Stylommatophora** (Landlungenschnecken) / **Enidae** (Turmschnellen)
- **Mollusca** (Weichtiere) / **Gastropoda** (Schnecken) / **Stylommatophora** (Landlungenschnecken) / **Enidae** (Turmschnellen) / **Ena montana** (Bergturmschnelle)
- **Mollusca** (Weichtiere) / **Gastropoda** (Schnecken) / **Stylommatophora** (Landlungenschnecken) / **Helicidae** (Schnirkelschnellen) / **Arianta arbustorum** (Baumschnelle)
- **Mollusca** (Weichtiere) / **Gastropoda** (Schnecken) / **Stylommatophora** (Landlungenschnecken) / **Hygromiidae** (Laubschnellen) / **Monachoides incarnatus** (Rötliche Laubschnelle)
- **Mollusca** (Weichtiere) / **Gastropoda** (Schnecken) / **Stylommatophora** (Landlungenschnecken) / **Hygromiidae** (Laubschnellen) / **Trochulus sp.** (Haarschnelle)
- **Mollusca** (Weichtiere) / **Gastropoda** (Schnecken) / **Stylommatophora** (Landlungenschnecken) / **Oxychilidae** (Glanzschnellen)
- **Mollusca** (Weichtiere) / **Gastropoda** (Schnecken) / **Stylommatophora** (Landlungenschnecken) / **Oxychilidae** (Glanzschnellen) / **Daudebardia rufa** (Rötliche Raubglanzschnelle)
- **Mollusca** (Weichtiere) / **Gastropoda** (Schnecken) / **Stylommatophora** (Landlungenschnecken) / **Patulidae** (Schüsselschnellen) / **Discus rotundatus** (Gefleckte Schüsselschnelle)
- **Mollusca** (Weichtiere) / **Gastropoda** (Schnecken) / **Stylommatophora** (Landlungenschnecken) / **Stylommatophora sp. (Gehäuseschnellen)**
- **Plathelminthes** (Plattwürmer) / **Turbellaria** (Strudelwürmer) / **Tricladida** (Planarien, Tricladen) / **Planariidae** / **Crenobia alpina** (Alpenstrudelwurm)

5525/Q-577 Teufelsbergquelle 8

Quellenkartierung im Biosphärenreservat Rhön – Standard-Datenbogen

Katastrnummer	5525/Q-577		
Name der Quelle	Teufelsbergquelle 8		
TK 1:25.000	5525 Gersfeld		
Gauß-Krüger-Koordinaten	r 3567514	h 5588301	NN 760
Gemarkung / Gemeinde	Rodenbach		Gersfeld (Rhön)
Landkreis / Bundesland	Fulda		Hessen
Naturraum	354.00	Dammersfeldrücken	
Haupteinheit	354	Hohe Rhön	
Haupteinheitengruppe	35	Osthessisches Bergland	
Schutz	Landschaftsschutzgebiet/Biosphärenreservat/Naturpark		
Gefährdung der Quelle	Forst-/Fahrweg/Straße		
Maßnahmenvorschläge			
Geologische Einheit / Kürzel / Petrographie / Stratigraphie	Röt / so / Schiefertone / Oberer Buntsandstein		
Quellentyp	Sturzquelle Sickerquelle		
Luft-/Wassertemperatur pH-Wert / Leitfähigkeit	min	3,1 °C / 5 °C	pH-Wert: 7,3 461 µS/cm
	max	3,1 °C / 5 °C	pH-Wert: 7,3 461 µS/cm
Feuchtigkeitsgrad	ständig fließend		
Bodensubstrat in der Quelle	steinig sandig, lehmig		
Umgebungslage	Wald		
Bäume, Sträucher	Bergahorn, Gemeine Esche, Rotbuche		
Pflanzenarten im direkten Quellbereich	Gegenblättriges Milzkraut, Gräser, Moose, Starknervmoos, Stinkender Storchschnabel		
Bemerkungen zum Objekt			
Weitere Anmerkungen	Kalktuffbildungen in der Quelle		

5525/Q-577 Teufelsbergquelle 8

Objektfoto



Zoologisches Arteninventar

- **Arthropoda** (Gliederfüßer) / **Crustacea** (Krebse, Krebstiere) / **Amphipoda** (Flohkrebse) / **Niphargidae** / ***Niphargus schellenbergi*** (Schellenberg-Grundwasserkrebs)
- **Arthropoda** (Gliederfüßer) / **Crustacea** (Krebse, Krebstiere) / **Ostracoda** (Muschelkrebse)
- **Arthropoda** (Gliederfüßer) / **Insecta** (Insekten) / **Collembola** (Springschwänze)
- **Arthropoda** (Gliederfüßer) / **Insecta** (Insekten) / **Diptera** (Zweiflügler) / **Chironomidae** (Schwammücken, Schwarzmücken, Zuckmücken)
- **Arthropoda** (Gliederfüßer) / **Insecta** (Insekten) / **Plecoptera** (Steinfliegen, Uferfliegen) / **Nemouridae**
- **Arthropoda** (Gliederfüßer) / **Insecta** (Insekten) / **Trichoptera** (Köcherfliegen)

- **Arthropoda** (Gliederfüßer) / **Insecta** (Insekten) / **Trichoptera** (Köcherfliegen) / **Beraeidae**
- **Arthropoda** (Gliederfüßer) / **Insecta** (Insekten) / **Trichoptera** (Köcherfliegen) / **Lepidostomatidae** / ***Crunoecia irrorata*** (Vierkant-Quellköcherfliege)
- **Arthropoda** (Gliederfüßer) / **Insecta** (Insekten) / **Trichoptera** (Köcherfliegen) / **Polycentropodidae** (Netz-Köcherfliegen)
- **Mollusca** (Weichtiere) / **Gastropoda** (Schnecken) / **Basommatophora** (Süßwasserlungenschnecken, Wasserlungenschnecken) / **Carychiidae** (Zwerghornschnellen) / ***Carychium sp.***
- **Mollusca** (Weichtiere) / **Gastropoda** (Schnecken) / **Basommatophora** (Süßwasserlungenschnecken, Wasserlungenschnecken) / **Carychiidae** (Zwerghornschnellen) / ***Carychium tridentatum*** (Schlanke Zwerghornschnelle)
- **Mollusca** (Weichtiere) / **Gastropoda** (Schnecken) / **Neotaenioglossa** / **Hydrobiidae** (Wasserdeckelschnellen) / ***Bythinella compressa*** (Rhön-Quellschnelle)
- **Mollusca** (Weichtiere) / **Gastropoda** (Schnecken) / **Stylommatophora** (Landlungenschnecken) / **Helicidae** (Schnirkelschnellen)
- **Mollusca** (Weichtiere) / **Gastropoda** (Schnecken) / **Stylommatophora** (Landlungenschnecken) / **Stylommatophora sp. (Gehäuseschnellen)**

5525/Q-578 Teufelsbergquelle 9

Quellenkartierung im Biosphärenreservat Rhön – Standard-Datenbogen

Katasternummer	5525/Q-578			
Name der Quelle	Teufelsbergquelle 9			
TK 1:25.000	5525 Gersfeld			
Gauß-Krüger-Koordinaten	r 3567509	h 5588306	NN 760	
Gemarkung / Gemeinde	Rodenbach	Gersfeld (Rhön)		
Landkreis / Bundesland	Fulda	Hessen		
Naturraum	354.00	Dammersfeldrücken		
Haupteinheit	354	Hohe Rhön		
Haupteinheitengruppe	35	Osthessisches Bergland		
Schutz	Landschaftsschutzgebiet/Biosphärenreservat/Naturpark			
Gefährdung der Quelle	Forst-/Fahrweg/Straße			
Maßnahmenvorschläge				
Geologische Einheit / Kürzel / Petrographie / Stratigraphie	Röt / so / Schiefertone / Oberer Buntsandstein			
Quellentyp	Sturzquelle Sickerquelle			
Luft-/Wassertemperatur pH-Wert / Leitfähigkeit	min	3,1 °C / 4,8 °C	pH-Wert: 7,3	475 µS/cm
	max	3,1 °C / 4,8 °C	pH-Wert: 7,3	475 µS/cm
Feuchtigkeitsgrad	ständig fließend			
Bodensubstrat in der Quelle	steinig sandig, lehmig			
Umgebungslage	Wald			
Bäume, Sträucher	Bergahorn, Gemeine Esche, Rotbuche, Ulme			
Pflanzenarten im direkten Quellbereich	Bitteres Schaumkraut, Gegenblättriges Milzkraut, Gräser, Hahnenfuß, Moose, Schlüsselblume, Starknervmoos, Stinkender Storchschnabel			
Bemerkungen zum Objekt				
Weitere Anmerkungen	Kalktuffbildungen in der Quelle			

5525/Q-578 Teufelsbergquelle 9

Objektfoto



Zoologisches Arteninventar

- **Arthropoda** (Gliederfüßer) / **Crustacea** (Krebse, Krebstiere) / **Copepoda** (Ruderfußkrebse) / **Harpacticoida sp.** (Raupenhüpferlinge)
- **Arthropoda** (Gliederfüßer) / **Crustacea** (Krebse, Krebstiere) / **Ostracoda** (Muschelkrebse)
- **Arthropoda** (Gliederfüßer) / **Insecta** (Insekten) / **Collembola** (Springschwänze)
- **Arthropoda** (Gliederfüßer) / **Insecta** (Insekten) / **Diptera** (Zweiflügler) / **Ceratopogonidae** (Bartmücken, Gnitzen) / **Bezzia sp.**
- **Arthropoda** (Gliederfüßer) / **Insecta** (Insekten) / **Diptera** (Zweiflügler) / **Chironomidae** (Schwarmmücken, Schwarzmücken, Zuckmücken)
- **Arthropoda** (Gliederfüßer) / **Insecta** (Insekten) / **Diptera** (Zweiflügler) / **Limoniidae** (Stelzmücken, Sumpfmücken) / **Rhypholophus sp.**

- **Arthropoda** (Gliederfüßer) / **Insecta** (Insekten) / **Diptera** (Zweiflügler) / **Tipulidae** (Erdschnaken, Pferdeschnaken, Schnaken)
- **Arthropoda** (Gliederfüßer) / **Insecta** (Insekten) / **Plecoptera** (Steinfliegen, Uferfliegen) / **Nemouridae**
- **Arthropoda** (Gliederfüßer) / **Insecta** (Insekten) / **Trichoptera** (Köcherfliegen) / **Beraeidae**
- **Mollusca** (Weichtiere) / **Gastropoda** (Schnecken) / **Neotaenioglossa** / **Hydrobiidae** (Wasserdeckelschnecken) / **Bythinella compressa** (Rhön-Quellschnecke)
- **Mollusca** (Weichtiere) / **Gastropoda** (Schnecken) / **Stylommatophora** (Landlungenschnecken) / **Oxychilidae** (Glanzschnellen)
- **Plathelminthes** (Plattwürmer) / **Turbellaria** (Strudelwürmer) / **Tricladida** (Planarien, Tricladen) / **Planariidae** / **Crenobia alpina** (Alpenstrudelwurm)

5525/Q-579 Teufelsbergquelle 10

Quellenkartierung im Biosphärenreservat Rhön – Standard-Datenbogen

Katasternummer	5525/Q-579			
Name der Quelle	Teufelsbergquelle 10			
TK 1:25.000	5525 Gersfeld			
Gauß-Krüger-Koordinaten	r 3567504	h 5588307	NN 760	
Gemarkung / Gemeinde	Rodenbach	Gersfeld (Rhön)		
Landkreis / Bundesland	Fulda	Hessen		
Naturraum	354.00	Dammersfeldrücken		
Haupteinheit	354	Hohe Rhön		
Haupteinheitengruppe	35	Osthessisches Bergland		
Schutz	Landschaftsschutzgebiet/Biosphärenreservat/Naturpark			
Gefährdung der Quelle	Forst-/Fahrweg/Straße			
Maßnahmenvorschläge				
Geologische Einheit / Kürzel / Petrographie / Stratigraphie	Röt / so / Schiefertone / Oberer Buntsandstein			
Quellentyp	Sturzquelle Sickerquelle			
Luft-/Wassertemperatur pH-Wert / Leitfähigkeit	min	3,1 °C / 5,7 °C	pH-Wert: 7,3	490 µS/cm
	max	3,1 °C / 5,7 °C	pH-Wert: 7,3	490 µS/cm
Feuchtigkeitsgrad	ständig fließend			
Bodensubstrat in der Quelle	steinig sandig, lehmig			
Umgebungslage	Wald			
Bäume, Sträucher	Bergahorn, Gemeine Esche, Rotbuche, Ulme			
Pflanzenarten im direkten Quellbereich	Bitteres Schaumkraut, Farne, Gegenblättriges Milzkraut, Gräser, Hahnenfuß, Moose, Starknervmoos, Stinkender Storchschnabel			
Bemerkungen zum Objekt				
Weitere Anmerkungen	Kalktuffbildungen in der Quelle			

5525/Q-579 Teufelsbergquelle 10

Objektfoto



Zoologisches Arteninventar

- **Arthropoda** (Gliederfüßer) / **Arachnida** (Spinnentiere) / **Acari** (Milben) / **Hydrachnidia sp.** (Süßwassermilben)
- **Arthropoda** (Gliederfüßer) / **Crustacea** (Krebse, Krebstiere) / **Amphipoda** (Flohkrebse) / **Gammaridae** / **Gammarus fossarum** (Bachflohkrebs)
- **Arthropoda** (Gliederfüßer) / **Crustacea** (Krebse, Krebstiere) / **Amphipoda** (Flohkrebse) / **Niphargidae** / **Niphargus sp.** (Grundwasserkrebs)
- **Arthropoda** (Gliederfüßer) / **Crustacea** (Krebse, Krebstiere) / **Copepoda** (Ruderfußkrebse) / **Harpacticoida sp.** (Raupenhüpferlinge)
- **Arthropoda** (Gliederfüßer) / **Crustacea** (Krebse, Krebstiere) / **Isopoda** (Asseln) / **Trichoniscidae** (Zwergasseln) / **Trichoniscus sp.**
- **Arthropoda** (Gliederfüßer) / **Insecta** (Insekten) / **Collembola** (Springschwänze)
- **Arthropoda** (Gliederfüßer) / **Insecta** (Insekten) / **Diptera** (Zweiflügler) / **Ceratopogonidae** (Bartmücken, Gnitzen) / **Bezzia sp.**
- **Arthropoda** (Gliederfüßer) / **Insecta** (Insekten) / **Diptera** (Zweiflügler) / **Chironomidae** (Schwarmmücken, Schwarzmücken, Zuckmücken)
- **Arthropoda** (Gliederfüßer) / **Insecta** (Insekten) / **Diptera** (Zweiflügler) / **Dixidae** (Doppeladermücken, Meniskusmücken, Tastermücken) / **Dixa sp.**

- **Arthropoda** (Gliederfüßer) / **Insecta** (Insekten) / **Diptera** (Zweiflügler) / **Phoridae** (Buckelfliegen, Randnervfliegen, Rennfliegen)
- **Arthropoda** (Gliederfüßer) / **Insecta** (Insekten) / **Diptera** (Zweiflügler) / **Psychodidae** (Schmetterlingsmücken)
- **Arthropoda** (Gliederfüßer) / **Insecta** (Insekten) / **Diptera** (Zweiflügler) / **Stratiomyidae** (Waffenfliegen)
- **Arthropoda** (Gliederfüßer) / **Insecta** (Insekten) / **Plecoptera** (Steinfliegen, Uferfliegen) / **Nemouridae**
- **Arthropoda** (Gliederfüßer) / **Insecta** (Insekten) / **Trichoptera** (Köcherfliegen)
- **Arthropoda** (Gliederfüßer) / **Insecta** (Insekten) / **Trichoptera** (Köcherfliegen) / **Beraeidae**
- **Arthropoda** (Gliederfüßer) / **Insecta** (Insekten) / **Trichoptera** (Köcherfliegen) / **Lepidostomatidae** / ***Crunoecia irrorata*** (Vierkant-Quellköcherfliege)
- **Mollusca** (Weichtiere) / **Gastropoda** (Schnecken) / **Basommatophora** (Süßwasserlungenschnecken, Wasserlungenschnecken) / **Carychiidae** (Zwerghornschncken) / ***Carychium sp.***
- **Mollusca** (Weichtiere) / **Gastropoda** (Schnecken) / **Basommatophora** (Süßwasserlungenschnecken, Wasserlungenschnecken) / **Carychiidae** (Zwerghornschncken) / ***Carychium tridentatum*** (Schlanke Zwerghornschncke)
- **Mollusca** (Weichtiere) / **Gastropoda** (Schnecken) / **Basommatophora** (Süßwasserlungenschnecken, Wasserlungenschnecken) / **Lymnaeidae** (Schlammschncken) / ***Galba truncatula*** (Kleine Sumpfschncke)
- **Mollusca** (Weichtiere) / **Gastropoda** (Schnecken) / **Neotaenioglossa** / **Hydrobiidae** (Wasserdeckelschncken) / ***Bythinella compressa*** (Rhön-Quellschncke)
- **Mollusca** (Weichtiere) / **Gastropoda** (Schnecken) / **Stylommatophora** (Landlungenschnecken) / **Clausiliidae** (Schließmundschncken)
- **Mollusca** (Weichtiere) / **Gastropoda** (Schnecken) / **Stylommatophora** (Landlungenschnecken) / **Oxychilidae** (Glanzschncken)
- **Mollusca** (Weichtiere) / **Gastropoda** (Schnecken) / **Stylommatophora** (Landlungenschnecken) / **Patulidae** (Schüsselschncken) / ***Discus rotundatus*** (Gefleckte Schüsselschncke)
- **Mollusca** (Weichtiere) / **Gastropoda** (Schnecken) / **Stylommatophora** (Landlungenschnecken) / **Stylommatophora sp. (Gehäuseschncken)**
- **Plathelminthes** (Plattwürmer) / **Turbellaria** (Strudelwürmer) / **Tricladida** (Planarien, Tricladen) / **Planariidae** / ***Crenobia alpina*** (Alpenstrudelwurm)

5525/Q-580 Teufelsbergquelle 11

Quellenkartierung im Biosphärenreservat Rhön – Standard-Datenbogen

Katastrernummer	5525/Q-580			
Name der Quelle	Teufelsbergquelle 11			
TK 1:25.000	5525 Gersfeld			
Gauß-Krüger-Koordinaten	r 3567499	h 5588311	NN 759	
Gemarkung / Gemeinde	Rodenbach	Gersfeld (Rhön)		
Landkreis / Bundesland	Fulda	Hessen		
Naturraum	354.00	Dammersfeldrücken		
Haupteinheit	354	Hohe Rhön		
Haupteinheitengruppe	35	Osthessisches Bergland		
Schutz	Landschaftsschutzgebiet/Biosphärenreservat/Naturpark			
Gefährdung der Quelle	Forst-/Fahrweg/Straße			
Maßnahmenvorschläge				
Geologische Einheit / Kürzel / Petrographie / Stratigraphie	Röt / so / Schiefertone / Oberer Buntsandstein			
Quellentyp	Sturzquelle Sickerquelle			
Luft-/Wassertemperatur pH-Wert / Leitfähigkeit	min	3,1 °C / 5,4 °C	pH-Wert: 7,3	475 µS/cm
	max	3,1 °C / 5,4 °C	pH-Wert: 7,3	475 µS/cm
Feuchtigkeitsgrad	ständig fließend			
Bodensubstrat in der Quelle	steinig sandig, lehmig			
Umgebungslage	Wald			
Bäume, Sträucher	Bergahorn, Gemeine Esche, Rotbuche, Ulme			
Pflanzenarten im direkten Quellbereich	Bitteres Schaumkraut, Gegenblättriges Milzkraut, Gräser, Moose, Starknervmoos			
Bemerkungen zum Objekt				
Weitere Anmerkungen	Kalktuffbildungen in der Quelle			

5525/Q-580 Teufelsbergquelle 11

Objektfoto



Zoologisches Arteninventar

- **Annelida** (Gliederwürmer, Ringelwürmer) / **Clitellata** (Gürtelwürmer) / **Oligochaeta** (Wenigborster)
- **Arthropoda** (Gliederfüßer) / **Arachnida** (Spinnentiere) / **Acari** (Milben) / **Hydrachnidia sp.** (Süßwassermilben)
- **Arthropoda** (Gliederfüßer) / **Crustacea** (Krebse, Krebstiere) / **Copepoda** (Ruderfußkrebse) / **Cyclopidae** (Hüpfertlinge)
- **Arthropoda** (Gliederfüßer) / **Crustacea** (Krebse, Krebstiere) / **Copepoda** (Ruderfußkrebse) / **Harpacticoida sp.** (Raupenhüpfertlinge)
- **Arthropoda** (Gliederfüßer) / **Crustacea** (Krebse, Krebstiere) / **Ostracoda** (Muschelkrebse)

- **Arthropoda** (Gliederfüßer) / **Insecta** (Insekten) / **Diptera** (Zweiflügler) / **Chironomidae** (Schwammücken, Schwarzmücken, Zuckmücken)
- **Arthropoda** (Gliederfüßer) / **Insecta** (Insekten) / **Diptera** (Zweiflügler) / **Pediciidae** (Sumpfmücken)
- **Arthropoda** (Gliederfüßer) / **Insecta** (Insekten) / **Trichoptera** (Köcherfliegen) / **Beraeidae**
- **Arthropoda** (Gliederfüßer) / **Insecta** (Insekten) / **Trichoptera** (Köcherfliegen) / **Lepidostomatidae** / ***Crunoecia irrorata*** (Vierkant-Quellköcherfliege)
- **Mollusca** (Weichtiere) / **Gastropoda** (Schnecken) / **Basommatophora** (Süßwasserlungenschnecken, Wasserlungenschnecken) / **Carychiidae** (Zwerghornschncken) / ***Carychium sp.***
- **Mollusca** (Weichtiere) / **Gastropoda** (Schnecken) / **Basommatophora** (Süßwasserlungenschnecken, Wasserlungenschnecken) / **Carychiidae** (Zwerghornschncken) / ***Carychium tridentatum*** (Schlanke Zwerghornschncke)
- **Mollusca** (Weichtiere) / **Gastropoda** (Schnecken) / **Neotaenioglossa** / **Hydrobiidae** (Wasserdeckelschncken) / ***Bythinella compressa*** (Rhön-Quellschncke)
- **Mollusca** (Weichtiere) / **Gastropoda** (Schnecken) / **Stylommatophora** (Landlungenschnecken) / **Oxychilidae** (Glanzschncken)
- **Nemathelminthes** (Schlauchwürmer) / **Nematoda** (Fadenwürmer)
- **Plathelminthes** (Plattwürmer) / **Turbellaria** (Strudelwürmer) / **Tricladida** (Planarien, Tricladen) / **Planariidae** / ***Crenobia alpina*** (Alpenstrudelwurm)

5525/Q-581 Teufelsbergquelle 12

Quellenkartierung im Biosphärenreservat Rhön – Standard-Datenbogen

Katastrnummer	5525/Q-581			
Name der Quelle	Teufelsbergquelle 12			
TK 1:25.000	5525 Gersfeld			
Gauß-Krüger-Koordinaten	r 3567488	h 5588309	NN 760	
Gemarkung / Gemeinde	Rodenbach	Gersfeld (Rhön)		
Landkreis / Bundesland	Fulda	Hessen		
Naturraum	354.00	Dammersfeldrücken		
Haupteinheit	354	Hohe Rhön		
Haupteinheitengruppe	35	Osthessisches Bergland		
Schutz	Landschaftsschutzgebiet/Biosphärenreservat/Naturpark			
Gefährdung der Quelle	Forst-/Fahrweg/Straße			
Maßnahmenvorschläge				
Geologische Einheit / Kürzel / Petrographie / Stratigraphie	Röt / so / Schiefertone / Oberer Buntsandstein			
Quellentyp	Sturzquelle Sickerquelle			
Luft-/Wassertemperatur pH-Wert / Leitfähigkeit	min	3,1 °C / 3,8 °C	pH-Wert: 7,8	471 µS/cm
	max	3,1 °C / 3,8 °C	pH-Wert: 7,8	471 µS/cm
Feuchtigkeitsgrad	ständig feucht			
Bodensubstrat in der Quelle	steinig sandig, lehmig			
Umgebungslage	Wald			
Bäume, Sträucher	Bergahorn, Gemeine Esche, Rotbuche, Ulme			
Pflanzenarten im direkten Quellbereich	Farne, Gegenblättriges Milzkraut, Gräser, Moose, Starknervmoos, Stinkender Storchschnabel			
Bemerkungen zum Objekt				
Weitere Anmerkungen	Kalktuffbildungen in der Quelle			

5525/Q-581 Teufelsbergquelle 12

Objektfoto



Zoologisches Arteninventar

- **Annelida** (Gliederwürmer, Ringelwürmer) / **Clitellata** (Gürtelwürmer) / **Oligochaeta** (Wenigborster)
- **Arthropoda** (Gliederfüßer) / **Arachnida** (Spinnentiere) / **Acari** (Milben) / **Gamasida sp.** (Laufmilben, Raubmilben)
- **Arthropoda** (Gliederfüßer) / **Crustacea** (Krebse, Krebstiere) / **Copepoda** (Ruderfußkrebse) / **Harpacticoida sp.** (Raupenhüpferlinge)
- **Arthropoda** (Gliederfüßer) / **Crustacea** (Krebse, Krebstiere) / **Isopoda** (Asseln) / **Trichoniscidae** (Zwergasseln) / **Trichoniscus sp.**
- **Arthropoda** (Gliederfüßer) / **Crustacea** (Krebse, Krebstiere) / **Ostracoda** (Muschelkrebse)
- **Arthropoda** (Gliederfüßer) / **Insecta** (Insekten) / **Collembola** (Springschwänze)

- **Arthropoda** (Gliederfüßer) / **Insecta** (Insekten) / **Diptera** (Zweiflügler) / **Limoniidae** (Stelzmücken, Sumpfmücken) / ***Rhypholophus sp.***
- **Arthropoda** (Gliederfüßer) / **Insecta** (Insekten) / **Diptera** (Zweiflügler) / **Pediciidae** (Sumpfmücken)
- **Arthropoda** (Gliederfüßer) / **Insecta** (Insekten) / **Diptera** (Zweiflügler) / **Sphaeroceridae** (Dungfliegen)
- **Arthropoda** (Gliederfüßer) / **Insecta** (Insekten) / **Trichoptera** (Köcherfliegen) / **Beraeidae**
- **Mollusca** (Weichtiere) / **Gastropoda** (Schnecken) / **Basommatophora** (Süßwasserlungenschnecken, Wasserlungenschnecken) / **Carychiidae** (Zwerghornschnellen) / ***Carychium sp.***
- **Mollusca** (Weichtiere) / **Gastropoda** (Schnecken) / **Basommatophora** (Süßwasserlungenschnecken, Wasserlungenschnecken) / **Carychiidae** (Zwerghornschnellen) / ***Carychium tridentatum*** (Schlanke Zwerghornschnelle)
- **Mollusca** (Weichtiere) / **Gastropoda** (Schnecken) / **Neotaenioglossa** / **Hydrobiidae** (Wasserdeckelschnellen) / ***Bythinella compressa*** (Rhön-Quellschnelle)
- **Mollusca** (Weichtiere) / **Gastropoda** (Schnecken) / **Stylommatophora** (Landlungenschnecken) / **Clausiliidae** (Schließmundschnellen)
- **Mollusca** (Weichtiere) / **Gastropoda** (Schnecken) / **Stylommatophora** (Landlungenschnecken) / **Oxychilidae** (Glanzschnecken)
- **Mollusca** (Weichtiere) / **Gastropoda** (Schnecken) / **Stylommatophora** (Landlungenschnecken) / **Patulidae** (Schüsselschnellen) / ***Discus rotundatus*** (Gefleckte Schüsselschnelle)
- **Mollusca** (Weichtiere) / **Gastropoda** (Schnecken) / **Stylommatophora** (Landlungenschnecken) / **Stylommatophora sp. (Gehäuseschnellen)**
- **Nemathelminthes** (Schlauchwürmer) / **Nematoda** (Fadenwürmer)

5525/Q-582 Teufelsbergquelle 13

Quellenkartierung im Biosphärenreservat Rhön – Standard-Datenbogen

Katasternummer	5525/Q-582			
Name der Quelle	Teufelsbergquelle 13			
TK 1:25.000	5525 Gersfeld			
Gauß-Krüger-Koordinaten	r 3567489	h 5588308	NN 760	
Gemarkung / Gemeinde	Rodenbach	Gersfeld (Rhön)		
Landkreis / Bundesland	Fulda	Hessen		
Naturraum	354.00	Dammersfeldrücken		
Haupteinheit	354	Hohe Rhön		
Haupteinheitengruppe	35	Osthessisches Bergland		
Schutz	Landschaftsschutzgebiet/Biosphärenreservat/Naturpark			
Gefährdung der Quelle	Forst-/Fahrweg/Straße			
Maßnahmenvorschläge				
Geologische Einheit / Kürzel / Petrographie / Stratigraphie	Röt / so / Schiefertone / Oberer Buntsandstein			
Quellentyp	Sturzquelle Sickerquelle			
Luft-/Wassertemperatur pH-Wert / Leitfähigkeit	min	3,1 °C / 4 °C	pH-Wert: 7,8	465 µS/cm
	max	3,1 °C / 4 °C	pH-Wert: 7,8	465 µS/cm
Feuchtigkeitsgrad	ständig fließend			
Bodensubstrat in der Quelle	steinig sandig, lehmig			
Umgebungslage	Wald			
Bäume, Sträucher	Bergahorn, Gemeine Esche, Rotbuche, Ulme			
Pflanzenarten im direkten Quellbereich	Farne, Gegenblättriges Milzkraut, Gräser, Moose, Starknervmoos, Stinkender Storchschnabel, Wald-Bingelkraut, Wald-Simse , Waldsauerklee			
Bemerkungen zum Objekt				
Weitere Anmerkungen	Kalktuffbildungen in der Quelle			

5525/Q-582 Teufelsbergquelle 13

Objektfoto



Zoologisches Arteninventar

- **Annelida** (Gliederwürmer, Ringelwürmer) / **Clitellata** (Gürtelwürmer) / **Oligochaeta** (Wenigborster) / **Lumbricidae** (Regenwürmer) / **Eiseniella tetraedra** (Wasser-Regenwurm)
- **Arthropoda** (Gliederfüßer) / **Crustacea** (Krebse, Krebstiere) / **Copepoda** (Ruderfußkrebse) / **Harpacticoida sp.** (Raupenhüpferlinge)
- **Arthropoda** (Gliederfüßer) / **Crustacea** (Krebse, Krebstiere) / **Ostracoda** (Muschelkrebse)
- **Arthropoda** (Gliederfüßer) / **Insecta** (Insekten) / **Collembola** (Springschwänze)
- **Arthropoda** (Gliederfüßer) / **Insecta** (Insekten) / **Diptera** (Zweiflügler) / **Ceratopogonidae** (Bartmücken, Gnitzen) / **Bezzia sp.**
- **Arthropoda** (Gliederfüßer) / **Insecta** (Insekten) / **Diptera** (Zweiflügler) / **Chironomidae** (Schwarmmücken, Schwarzmücken, Zuckmücken)

- **Arthropoda** (Gliederfüßer) / **Insecta** (Insekten) / **Diptera** (Zweiflügler) / **Limoniidae** (Stelzmücken, Sumpfmücken) / ***Rhypholophus sp.***
- **Arthropoda** (Gliederfüßer) / **Insecta** (Insekten) / **Diptera** (Zweiflügler) / **Pediciidae** (Sumpfmücken)
- **Arthropoda** (Gliederfüßer) / **Insecta** (Insekten) / **Trichoptera** (Köcherfliegen) / **Beraeidae**
- **Mollusca** (Weichtiere) / **Gastropoda** (Schnecken) / **Basommatophora** (Süßwasserlungenschnecken, Wasserlungenschnecken) / **Carychiidae** (Zwerghornschnellen) / ***Carychium sp.***
- **Mollusca** (Weichtiere) / **Gastropoda** (Schnecken) / **Basommatophora** (Süßwasserlungenschnecken, Wasserlungenschnecken) / **Carychiidae** (Zwerghornschnellen) / ***Carychium tridentatum*** (Schlanke Zwerghornschnelle)
- **Mollusca** (Weichtiere) / **Gastropoda** (Schnecken) / **Neotaenioglossa** / **Hydrobiidae** (Wasserdeckelschnellen) / ***Bythinella compressa*** (Rhön-Quellschnelle)
- **Mollusca** (Weichtiere) / **Gastropoda** (Schnecken) / **Stylommatophora** (Landlungenschnecken) / **Clausiliidae** (Schließmundschnellen)
- **Mollusca** (Weichtiere) / **Gastropoda** (Schnecken) / **Stylommatophora** (Landlungenschnecken) / **Oxychilidae** (Glanzchnellen)
- **Mollusca** (Weichtiere) / **Gastropoda** (Schnecken) / **Stylommatophora** (Landlungenschnecken) / **Patulidae** (Schüsselschnellen) / ***Discus rotundatus*** (Gefleckte Schüsselschnelle)
- **Plathelminthes** (Plattwürmer) / **Turbellaria** (Strudelwürmer)

5525/Q-583 Teufelsbergquelle 14

Quellenkartierung im Biosphärenreservat Rhön – Standard-Datenbogen

Katastrnummer	5525/Q-583			
Name der Quelle	Teufelsbergquelle 14			
TK 1:25.000	5525 Gersfeld			
Gauß-Krüger-Koordinaten	r 3567480	h 5588326	NN 756	
Gemarkung / Gemeinde	Rodenbach	Gersfeld (Rhön)		
Landkreis / Bundesland	Fulda	Hessen		
Naturraum	354.00	Dammersfeldrücken		
Haupteinheit	354	Hohe Rhön		
Haupteinheitengruppe	35	Osthessisches Bergland		
Schutz	Landschaftsschutzgebiet/Biosphärenreservat/Naturpark			
Gefährdung der Quelle	Versauerung			
Maßnahmenvorschläge	Waldumbau			
Geologische Einheit / Kürzel / Petrographie / Stratigraphie	Röt / so / Schiefertone / Oberer Buntsandstein			
Quellentyp	Sturzquelle Sickerquelle			
Luft-/Wassertemperatur pH-Wert / Leitfähigkeit	min	3,1 °C / 5,8 °C	pH-Wert: 7,4	461 µS/cm
	max	3,1 °C / 5,8 °C	pH-Wert: 7,4	461 µS/cm
Feuchtigkeitsgrad	ständig fließend			
Bodensubstrat in der Quelle	steinig sandig, lehmig			
Umgebungslage	Wald			
Bäume, Sträucher	Fichte, Rotbuche			
Pflanzenarten im direkten Quellbereich	Gegenblättriges Milzkraut, Gräser, Moose, Wald-Simse			
Bemerkungen zum Objekt				
Weitere Anmerkungen	Kalktuffbildungen in der Quelle			

5525/Q-583 Teufelsbergquelle 14

Objektfoto



Zoologisches Arteninventar

- **Annelida** (Gliederwürmer, Ringelwürmer) / **Clitellata** (Gürtelwürmer) / **Oligochaeta** (Wenigborster)
- **Arthropoda** (Gliederfüßer) / **Arachnida** (Spinnentiere) / **Acari** (Milben) / **Hydrachnidia sp.** (Süßwassermilben)
- **Arthropoda** (Gliederfüßer) / **Arachnida** (Spinnentiere) / **Acari** (Milben) / **Oribatida sp.** (Hornmilben)
- **Arthropoda** (Gliederfüßer) / **Crustacea** (Krebse, Krebstiere) / **Amphipoda** (Flohkrebse) / **Gammaridae** / **Gammarus fossarum** (Bachflohkrebs)
- **Arthropoda** (Gliederfüßer) / **Crustacea** (Krebse, Krebstiere) / **Isopoda** (Asseln) / **Trichoniscidae** (Zwergasseln) / **Trichoniscus sp.**

- **Arthropoda** (Gliederfüßer) / **Crustacea** (Krebse, Krebstiere) / **Ostracoda** (Muschelkrebse)
- **Arthropoda** (Gliederfüßer) / **Insecta** (Insekten) / **Collembola** (Springschwänze)
- **Arthropoda** (Gliederfüßer) / **Insecta** (Insekten) / **Diptera** (Zweiflügler) / **Chironomidae** (Schwammücken, Schwarzmücken, Zuckmücken)
- **Arthropoda** (Gliederfüßer) / **Insecta** (Insekten) / **Diptera** (Zweiflügler) / **Limoniidae** (Stelzmücken, Sumpfmücken) / **Rhypholophus sp.**
- **Arthropoda** (Gliederfüßer) / **Insecta** (Insekten) / **Diptera** (Zweiflügler) / **Tipulidae** (Erdschnaken, Pferdeschnaken, Schnaken)
- **Arthropoda** (Gliederfüßer) / **Insecta** (Insekten) / **Plecoptera** (Steinfliegen, Uferfliegen) / **Nemouridae**
- **Arthropoda** (Gliederfüßer) / **Insecta** (Insekten) / **Trichoptera** (Köcherfliegen) / **Lepidostomatidae** / **Crunoecia irrorata** (Vierkant-Quellköcherfliege)
- **Mollusca** (Weichtiere) / **Gastropoda** (Schnecken) / **Neotaenioglossa** / **Hydrobiidae** (Wasserdeckelschnecken) / **Bythinella compressa** (Rhön-Quellschnecke)
- **Mollusca** (Weichtiere) / **Gastropoda** (Schnecken) / **Stylommatophora** (Landlungenschnecken) / **Enidae** (Turmschnecken) / **Ena montana** (Bergturmschnecke)
- **Mollusca** (Weichtiere) / **Gastropoda** (Schnecken) / **Stylommatophora** (Landlungenschnecken) / **Hygromiidae** (Laubschnecken) / **Monachoides incarnatus** (Rötliche Laubschnecke)
- **Nemathelminthes** (Schlauchwürmer) / **Nematoda** (Fadenwürmer)
- **Plathelminthes** (Plattwürmer) / **Turbellaria** (Strudelwürmer) / **Tricladida** (Planarien, Tricladen) / **Planariidae** / **Crenobia alpina** (Alpenstrudelwurm)

5525/Q-584 Teufelsbergquelle 15

Quellenkartierung im Biosphärenreservat Rhön – Standard-Datenbogen

Katastrnummer	5525/Q-584			
Name der Quelle	Teufelsbergquelle 15			
TK 1:25.000	5525 Gersfeld			
Gauß-Krüger-Koordinaten	r 3567523	h 5588303	NN 758	
Gemarkung / Gemeinde	Rodenbach	Gersfeld (Rhön)		
Landkreis / Bundesland	Fulda	Hessen		
Naturraum	354.00	Dammersfeldrücken		
Haupteinheit	354	Hohe Rhön		
Haupteinheitengruppe	35	Osthessisches Bergland		
Schutz	Landschaftsschutzgebiet/Biosphärenreservat/Naturpark			
Gefährdung der Quelle	Forst-/Fahrweg/Straße			
Maßnahmenvorschläge				
Geologische Einheit / Kürzel / Petrographie / Stratigraphie	Röt / so / Schiefertone / Oberer Buntsandstein			
Quellentyp	Sturzquelle Sickerquelle			
Luft-/Wassertemperatur pH-Wert / Leitfähigkeit	min	3,1 °C / 4,1 °C	pH-Wert: 7,5	460 µS/cm
	max	3,1 °C / 4,1 °C	pH-Wert: 7,5	460 µS/cm
Feuchtigkeitsgrad	ständig fließend			
Bodensubstrat in der Quelle	steinig sandig, lehmig			
Umgebungslage	Wald			
Bäume, Sträucher	Bergahorn, Erle, Gemeine Esche, Rotbuche			
Pflanzenarten im direkten Quellbereich	Bitteres Schaumkraut, Farne, Gegenblättriges Milzkraut, Gräser, Moose, Starknervmoos, Wald-Simse			
Bemerkungen zum Objekt				
Weitere Anmerkungen	Kalktuffbildungen in der Quelle			

5525/Q-584 Teufelsbergquelle 15

Objektfoto



Zoologisches Arteninventar

- **Arthropoda** (Gliederfüßer) / **Crustacea** (Krebse, Krebstiere) / **Copepoda** (Ruderfußkrebse) / **Cyclopidae** (Hüpfertlinge)
- **Arthropoda** (Gliederfüßer) / **Crustacea** (Krebse, Krebstiere) / **Copepoda** (Ruderfußkrebse) / **Harpacticoida sp.** (Raupenhüpfertlinge)
- **Arthropoda** (Gliederfüßer) / **Crustacea** (Krebse, Krebstiere) / **Ostracoda** (Muschelkrebse)
- **Arthropoda** (Gliederfüßer) / **Insecta** (Insekten) / **Collembola** (Springschwänze)
- **Arthropoda** (Gliederfüßer) / **Insecta** (Insekten) / **Diptera** (Zweiflügler) / **Chironomidae** (Schwarmmücken, Schwarzmücken, Zuckmücken)
- **Arthropoda** (Gliederfüßer) / **Insecta** (Insekten) / **Diptera** (Zweiflügler) / **Psychodidae** (Schmetterlingsmücken)

- **Arthropoda** (Gliederfüßer) / **Insecta** (Insekten) / **Trichoptera** (Köcherfliegen)
- **Arthropoda** (Gliederfüßer) / **Insecta** (Insekten) / **Trichoptera** (Köcherfliegen) / **Lepidostomatidae** / ***Crunoecia irrorata*** (Vierkant-Quellköcherfliege)
- **Mollusca** (Weichtiere) / **Gastropoda** (Schnecken) / **Basommatophora** (Süßwasserlungenschnecken, Wasserlungenschnecken) / **Carychiidae** (Zwerghornschncken) / ***Carychium tridentatum*** (Schlanke Zwerghornschncke)
- **Mollusca** (Weichtiere) / **Gastropoda** (Schnecken) / **Neotaenioglossa** / **Hydrobiidae** (Wasserdeckelschncken) / ***Bythinella compressa*** (Rhön-Quellschncke)
- **Mollusca** (Weichtiere) / **Gastropoda** (Schnecken) / **Stylommatophora** (Landlungenschnecken) / **Patulidae** (Schüsselschncken) / ***Discus rotundatus*** (Gefleckte Schüsselschncke)
- **Plathelminthes** (Plattwürmer) / **Turbellaria** (Strudelwürmer) / **Tricladida** (Planarien, Tricladen)

5525/Q-585 Teufelsbergquelle 16

Quellenkartierung im Biosphärenreservat Rhön – Standard-Datenbogen

Katastrnummer	5525/Q-585			
Name der Quelle	Teufelsbergquelle 16			
TK 1:25.000	5525 Gersfeld			
Gauß-Krüger-Koordinaten	r 3567522	h 5588295	NN 761	
Gemarkung / Gemeinde	Rodenbach	Gersfeld (Rhön)		
Landkreis / Bundesland	Fulda	Hessen		
Naturraum	354.00	Dammersfeldrücken		
Haupteinheit	354	Hohe Rhön		
Haupteinheitengruppe	35	Osthessisches Bergland		
Schutz	Landschaftsschutzgebiet/Biosphärenreservat/Naturpark			
Gefährdung der Quelle	Forst-/Fahrweg/Straße			
Maßnahmenvorschläge				
Geologische Einheit / Kürzel / Petrographie / Stratigraphie	Röt / so / Schiefertone / Oberer Buntsandstein			
Quellentyp	Sturzquelle Sickerquelle			
Luft-/Wassertemperatur pH-Wert / Leitfähigkeit	min	3,1 °C / 3,8 °C	pH-Wert: 7,6	446 µS/cm
	max	3,1 °C / 3,8 °C	pH-Wert: 7,6	446 µS/cm
Feuchtigkeitsgrad	ständig fließend			
Bodensubstrat in der Quelle	steinig sandig, lehmig			
Umgebungslage	Wald			
Bäume, Sträucher	Bergahorn, Gemeine Esche, Rotbuche			
Pflanzenarten im direkten Quellbereich	Bitteres Schaumkraut, Gegenblättriges Milzkraut, Gräser, Hahnenfuß, Moose, Mädesüß, Schlüsselblume, Starknervmoos, Taubnessel, Wald-Bingelkraut, Wald-Simse			
Bemerkungen zum Objekt				
Weitere Anmerkungen	Kalktuffbildungen in der Quelle			

5525/Q-585 Teufelsbergquelle 16

Objektfoto



Zoologisches Arteninventar

- **Annelida** (Gliederwürmer, Ringelwürmer) / **Clitellata** (Gürtelwürmer) / **Oligochaeta** (Wenigborster)
- **Annelida** (Gliederwürmer, Ringelwürmer) / **Clitellata** (Gürtelwürmer) / **Oligochaeta** (Wenigborster) / **Lumbricidae** (Regenwürmer) / **Eiseniella tetraedra** (Wasser-Regenwurm)
- **Arthropoda** (Gliederfüßer) / **Arachnida** (Spinnentiere) / **Acari** (Milben)
- **Arthropoda** (Gliederfüßer) / **Arachnida** (Spinnentiere) / **Araneae** (Spinnen, Webspinnen, Weberspinnen) / **Linyphiidae** (Zwerg- und Baldachinspinnen) / **Hilaira excisa**
- **Arthropoda** (Gliederfüßer) / **Crustacea** (Krebse, Krebstiere) / **Copepoda** (Ruderfußkrebse) / **Harpacticoida sp.** (Raupenhüpferlinge)

- **Arthropoda** (Gliederfüßer) / **Crustacea** (Krebse, Krebstiere) / **Isopoda** (Asseln) / **Trichoniscidae** (Zwergasseln) / **Trichoniscus sp.**
- **Arthropoda** (Gliederfüßer) / **Insecta** (Insekten) / **Coleoptera** (Käfer)
- **Arthropoda** (Gliederfüßer) / **Insecta** (Insekten) / **Collembola** (Springschwänze)
- **Arthropoda** (Gliederfüßer) / **Insecta** (Insekten) / **Diptera** (Zweiflügler) / **Chironomidae** (Schwarmmücken, Schwarzmücken, Zuckmücken)
- **Arthropoda** (Gliederfüßer) / **Insecta** (Insekten) / **Diptera** (Zweiflügler) / **Sphaeroceridae** (Dungfliegen)
- **Arthropoda** (Gliederfüßer) / **Insecta** (Insekten) / **Diptera** (Zweiflügler) / **Tipulidae** (Erdschnaken, Pferdeschnaken, Schnaken)
- **Arthropoda** (Gliederfüßer) / **Insecta** (Insekten) / **Plecoptera** (Steinfliegen, Uferfliegen)
- **Arthropoda** (Gliederfüßer) / **Insecta** (Insekten) / **Trichoptera** (Köcherfliegen) / **Beraeidae**
- **Arthropoda** (Gliederfüßer) / **Myriapoda** (Tausendfüßer, Tausendfüßler, Vielfüßer) / **Diplopoda** (Doppelfüßer, Doppelfüßler)
- **Mollusca** (Weichtiere) / **Gastropoda** (Schnecken) / **Basommatophora** (Süßwasserlungenschnecken, Wasserlungenschnecken) / **Carychiidae** (Zwerghornschncken) / **Carychium sp.**
- **Mollusca** (Weichtiere) / **Gastropoda** (Schnecken) / **Neotaenioglossa** / **Hydrobiidae** (Wasserdeckelschnecken) / **Bythinella compressa** (Rhön-Quellschnecke)
- **Mollusca** (Weichtiere) / **Gastropoda** (Schnecken) / **Stylommatophora** (Landlungenschnecken) / **Clausiliidae** (Schließmundschnecken)
- **Mollusca** (Weichtiere) / **Gastropoda** (Schnecken) / **Stylommatophora** (Landlungenschnecken) / **Cochlicopidae** (Achatschnecken) / **Azeca goodalli** (Bezahnte Achatschnecke)
- **Mollusca** (Weichtiere) / **Gastropoda** (Schnecken) / **Stylommatophora** (Landlungenschnecken) / **Cochlicopidae** (Achatschnecken) / **Cochlicopa sp.**
- **Mollusca** (Weichtiere) / **Gastropoda** (Schnecken) / **Stylommatophora** (Landlungenschnecken) / **Helicidae** (Schnirkelschnecken)
- **Mollusca** (Weichtiere) / **Gastropoda** (Schnecken) / **Stylommatophora** (Landlungenschnecken) / **Helicidae** (Schnirkelschnecken) / **Arianta arbustorum** (Baumschnecke)
- **Mollusca** (Weichtiere) / **Gastropoda** (Schnecken) / **Stylommatophora** (Landlungenschnecken) / **Oxychilidae** (Glanzschnecken)
- **Mollusca** (Weichtiere) / **Gastropoda** (Schnecken) / **Stylommatophora** (Landlungenschnecken) / **Patulidae** (Schüsselschnecken) / **Discus rotundatus** (Gefleckte Schüsselschnecke)
- **Mollusca** (Weichtiere) / **Gastropoda** (Schnecken) / **Stylommatophora** (Landlungenschnecken) / **Stylommatophora sp.** (Gehäuseschnecken)

5525/Q-586 Teufelsbergquelle 17

Quellenkartierung im Biosphärenreservat Rhön – Standard-Datenbogen

Katastrnummer	5525/Q-586			
Name der Quelle	Teufelsbergquelle 17			
TK 1:25.000	5525 Gersfeld			
Gauß-Krüger-Koordinaten	r 3567535	h 5588280	NN 764	
Gemarkung / Gemeinde	Rodenbach	Gersfeld (Rhön)		
Landkreis / Bundesland	Fulda	Hessen		
Naturraum	354.00	Dammersfeldrücken		
Haupteinheit	354	Hohe Rhön		
Haupteinheitengruppe	35	Osthessisches Bergland		
Schutz	Landschaftsschutzgebiet/Biosphärenreservat/Naturpark			
Gefährdung der Quelle	Forst-/Fahrweg/Straße			
Maßnahmenvorschläge				
Geologische Einheit / Kürzel / Petrographie / Stratigraphie	Röt / so / Schiefertone / Oberer Buntsandstein			
Quellentyp	Sturzquelle Sickerquelle			
Luft-/Wassertemperatur pH-Wert / Leitfähigkeit	min	3,1 °C / 4 °C	pH-Wert: 7,4	437 µS/cm
	max	3,1 °C / 4 °C	pH-Wert: 7,4	437 µS/cm
Feuchtigkeitsgrad	ständig fließend			
Bodensubstrat in der Quelle	steinig sandig, lehmig			
Umgebungslage	Wald			
Bäume, Sträucher	Bergahorn, Gemeine Esche, Rotbuche			
Pflanzenarten im direkten Quellbereich	Farne, Gegenblättriges Milzkraut, Gräser, Hahnenfuß, Moose, Mädesüß, Starknervmoos			
Bemerkungen zum Objekt				
Weitere Anmerkungen	Kalktuffbildungen in der Quelle			

5525/Q-586 Teufelsbergquelle 17

Objektfoto



Zoologisches Arteninventar

- **Annelida** (Gliederwürmer, Ringelwürmer) / **Clitellata** (Gürtelwürmer) / **Oligochaeta** (Wenigborster)
- **Arthropoda** (Gliederfüßer) / **Crustacea** (Krebse, Krebstiere) / **Copepoda** (Ruderfußkrebse) / **Harpacticoida sp.** (Raupenhüpferlinge)
- **Arthropoda** (Gliederfüßer) / **Crustacea** (Krebse, Krebstiere) / **Ostracoda** (Muschelkrebse)
- **Arthropoda** (Gliederfüßer) / **Insecta** (Insekten) / **Coleoptera** (Käfer) / **Staphylinidae** (Kurzflügelkäfer, Kurzflügler, Raubkäfer, Raubkurzkäfer)
- **Arthropoda** (Gliederfüßer) / **Insecta** (Insekten) / **Collembola** (Springschwänze)
- **Arthropoda** (Gliederfüßer) / **Insecta** (Insekten) / **Diptera** (Zweiflügler)

- **Arthropoda** (Gliederfüßer) / **Insecta** (Insekten) / **Diptera** (Zweiflügler) / **Chironomidae** (Schwarmmücken, Schwarzmücken, Zuckmücken)
- **Arthropoda** (Gliederfüßer) / **Insecta** (Insekten) / **Trichoptera** (Köcherfliegen) / **Lepidostomatidae** / ***Crunoecia irrorata*** (Vierkant-Quellköcherfliege)
- **Mollusca** (Weichtiere) / **Gastropoda** (Schnecken) / **Basommatophora** (Süßwasserlungenschnecken, Wasserlungenschnecken) / **Carychiidae** (Zwerghornschnellen) / ***Carychium sp.***
- **Mollusca** (Weichtiere) / **Gastropoda** (Schnecken) / **Basommatophora** (Süßwasserlungenschnecken, Wasserlungenschnecken) / **Carychiidae** (Zwerghornschnellen) / ***Carychium tridentatum*** (Schlanke Zwerghornschnelle)
- **Mollusca** (Weichtiere) / **Gastropoda** (Schnecken) / **Neotaenioglossa** / **Hydrobiidae** (Wasserdeckelschnellen) / ***Bythinella compressa*** (Rhön-Quellschnelle)
- **Mollusca** (Weichtiere) / **Gastropoda** (Schnecken) / **Stylommatophora** (Landlungenschnecken) / **Clausiliidae** (Schließmundschnellen)
- **Mollusca** (Weichtiere) / **Gastropoda** (Schnecken) / **Stylommatophora** (Landlungenschnecken) / **Cochlicopidae** (Achatschnellen) / ***Azeca goodalli*** (Bezähnte Achatschnelle)
- **Mollusca** (Weichtiere) / **Gastropoda** (Schnecken) / **Stylommatophora** (Landlungenschnecken) / **Cochlicopidae** (Achatschnellen) / ***Cochlicopa sp.***
- **Mollusca** (Weichtiere) / **Gastropoda** (Schnecken) / **Stylommatophora** (Landlungenschnecken) / **Helicidae** (Schnirkelschnellen) / ***Arianta arbustorum*** (Baumschnelle)
- **Mollusca** (Weichtiere) / **Gastropoda** (Schnecken) / **Stylommatophora** (Landlungenschnecken) / **Hygromiidae** (Laubschnellen) / ***Monachoides incarnatus*** (Rötliche Laubschnelle)
- **Mollusca** (Weichtiere) / **Gastropoda** (Schnecken) / **Stylommatophora** (Landlungenschnecken) / **Oxychilidae** (Glanzschnellen)
- **Mollusca** (Weichtiere) / **Gastropoda** (Schnecken) / **Stylommatophora** (Landlungenschnecken) / **Patulidae** (Schüsselschnellen) / ***Discus rotundatus*** (Gefleckte Schüsselschnelle)
- **Mollusca** (Weichtiere) / **Gastropoda** (Schnecken) / **Stylommatophora** (Landlungenschnecken) / **Stylommatophora sp. (Gehäuseschnellen)**
- **Nemathelminthes** (Schlauchwürmer) / **Nematoda** (Fadenwürmer)

5525/Q-587 Teufelsbergquelle 18

Quellenkartierung im Biosphärenreservat Rhön – Standard-Datenbogen

Katastrnummer	5525/Q-587			
Name der Quelle	Teufelsbergquelle 18			
TK 1:25.000	5525 Gersfeld			
Gauß-Krüger-Koordinaten	r 3567542	h 5588293	NN 760	
Gemarkung / Gemeinde	Rodenbach	Gersfeld (Rhön)		
Landkreis / Bundesland	Fulda	Hessen		
Naturraum	354.00	Dammersfeldrücken		
Haupteinheit	354	Hohe Rhön		
Haupteinheitengruppe	35	Osthessisches Bergland		
Schutz	Landschaftsschutzgebiet/Biosphärenreservat/Naturpark			
Gefährdung der Quelle	Forst-/Fahrweg/Straße			
Maßnahmenvorschläge				
Geologische Einheit / Kürzel / Petrographie / Stratigraphie	Röt / so / Schiefertone / Oberer Buntsandstein			
Quellentyp	Sturzquelle Sickerquelle			
Luft-/Wassertemperatur pH-Wert / Leitfähigkeit	min	3,1 °C / 3,2 °C	pH-Wert: 7,7	459 µS/cm
	max	3,1 °C / 3,2 °C	pH-Wert: 7,7	459 µS/cm
Feuchtigkeitsgrad	ständig fließend			
Bodensubstrat in der Quelle	steinig sandig, lehmig			
Umgebungslage	Wald			
Bäume, Sträucher	Bergahorn, Gemeine Esche, Rotbuche			
Pflanzenarten im direkten Quellbereich	Farne, Gegenblättriges Milzkraut, Gräser, Hahnenfuß, Moose, Mädesüß, Starknervmoos			
Bemerkungen zum Objekt				
Weitere Anmerkungen	Kalktuffbildungen in der Quelle			

5525/Q-587 Teufelsbergquelle 18

Objektfoto



Zoologisches Arteninventar

- **Annelida** (Gliederwürmer, Ringelwürmer) / **Clitellata** (Gürtelwürmer) / **Oligochaeta** (Wenigborster)
- **Arthropoda** (Gliederfüßer) / **Crustacea** (Krebse, Krebstiere) / **Copepoda** (Ruderfußkrebse) / **Harpacticoida sp.** (Raupenhüpferlinge)
- **Arthropoda** (Gliederfüßer) / **Crustacea** (Krebse, Krebstiere) / **Isopoda** (Asseln) / **Ligiidae** / **Ligidium hypnorum** (Sumpfassel)
- **Arthropoda** (Gliederfüßer) / **Crustacea** (Krebse, Krebstiere) / **Ostracoda** (Muschelkrebse)
- **Arthropoda** (Gliederfüßer) / **Insecta** (Insekten) / **Diptera** (Zweiflügler) / **Limoniidae** (Stelzmücken, Sumpfmücken) / **Rhypholophus sp.**
- **Arthropoda** (Gliederfüßer) / **Insecta** (Insekten) / **Trichoptera** (Köcherfliegen)

- **Mollusca** (Weichtiere) / **Gastropoda** (Schnecken) / **Basommatophora** (Süßwasserlungenschnecken, Wasserlungenschnecken) / **Carychiidae** (Zwerghornschncken) / **Carychium sp.**
- **Mollusca** (Weichtiere) / **Gastropoda** (Schnecken) / **Basommatophora** (Süßwasserlungenschnecken, Wasserlungenschnecken) / **Carychiidae** (Zwerghornschncken) / **Carychium tridentatum** (Schlanke Zwerghornschncke)
- **Mollusca** (Weichtiere) / **Gastropoda** (Schnecken) / **Stylommatophora** (Landlungenschnecken) / **Cochlicopidae** (Achatschncken) / **Cochlicopa sp.**
- **Mollusca** (Weichtiere) / **Gastropoda** (Schnecken) / **Stylommatophora** (Landlungenschnecken) / **Helicidae** (Schnirkelschncken) / **Arianta arbustorum** (Baumschncke)
- **Mollusca** (Weichtiere) / **Gastropoda** (Schnecken) / **Stylommatophora** (Landlungenschnecken) / **Oxychilidae** (Glanzschncken)
- **Mollusca** (Weichtiere) / **Gastropoda** (Schnecken) / **Stylommatophora** (Landlungenschnecken) / **Patulidae** (Schüsselschncken) / **Discus rotundatus** (Gefleckte Schüsselschncke)
- **Plathelminthes** (Plattwürmer) / **Turbellaria** (Strudelwürmer)

5525/Q-588 Teufelsbergquelle 19

Quellenkartierung im Biosphärenreservat Rhön – Standard-Datenbogen

Katastrnummer	5525/Q-588			
Name der Quelle	Teufelsbergquelle 19			
TK 1:25.000	5525 Gersfeld			
Gauß-Krüger-Koordinaten	r 3567499	h 5588276	NN 770	
Gemarkung / Gemeinde	Rodenbach	Gersfeld (Rhön)		
Landkreis / Bundesland	Fulda	Hessen		
Naturraum	354.00	Dammersfeldrücken		
Haupteinheit	354	Hohe Rhön		
Haupteinheitengruppe	35	Osthessisches Bergland		
Schutz	Landschaftsschutzgebiet/Biosphärenreservat/Naturpark			
Gefährdung der Quelle	Forst-/Fahrweg/Straße			
Maßnahmenvorschläge				
Geologische Einheit / Kürzel / Petrographie / Stratigraphie	Röt / so / Schiefertone / Oberer Buntsandstein			
Quellentyp	Sickerquelle			
Luft-/Wassertemperatur pH-Wert / Leitfähigkeit	min	3,7 °C / 4,3 °C	pH-Wert: 7,5	461 µS/cm
	max	3,7 °C / 4,3 °C	pH-Wert: 7,5	461 µS/cm
Feuchtigkeitsgrad	fällt zeitweise trocken			
Bodensubstrat in der Quelle	steinig sandig, lehmig			
Umgebungslage	Wald			
Bäume, Sträucher	Gemeine Esche, Rotbuche, Roter Holunder			
Pflanzenarten im direkten Quellbereich	Bachbunge, Bitteres Schaumkraut, Gräser, Moose, Zwiebeltragende Zahnwurz			
Bemerkungen zum Objekt				
Weitere Anmerkungen				

5525/Q-588 Teufelsbergquelle 19

Objektfoto



Zoologisches Arteninventar

- **Annelida** (Gliederwürmer, Ringelwürmer) / **Clitellata** (Gürtelwürmer) / **Oligochaeta** (Wenigborster)
- **Arthropoda** (Gliederfüßer) / **Arachnida** (Spinnentiere) / **Acari** (Milben) / **Oribatida sp.** (Hornmilben)
- **Arthropoda** (Gliederfüßer) / **Crustacea** (Krebse, Krebstiere) / **Copepoda** (Ruderfußkrebse) / **Cyclopidae** (Hüpfertlinge)
- **Arthropoda** (Gliederfüßer) / **Crustacea** (Krebse, Krebstiere) / **Copepoda** (Ruderfußkrebse) / **Harpacticoida sp.** (Raupenhüpfertlinge)
- **Arthropoda** (Gliederfüßer) / **Crustacea** (Krebse, Krebstiere) / **Ostracoda** (Muschelkrebse)

- **Arthropoda** (Gliederfüßer) / **Insecta** (Insekten) / **Coleoptera** (Käfer) / **Dytiscidae** (Echte Schwimmkäfer, Schwimmkäfer) / **Hydroporinae sp.**
- **Arthropoda** (Gliederfüßer) / **Insecta** (Insekten) / **Collembola** (Springschwänze)
- **Arthropoda** (Gliederfüßer) / **Insecta** (Insekten) / **Diptera** (Zweiflügler) / **Limoniidae** (Stelzmücken, Sumpfmücken) / **Rhypholophus sp.**
- **Arthropoda** (Gliederfüßer) / **Insecta** (Insekten) / **Diptera** (Zweiflügler) / **Psychodidae** (Schmetterlingsmücken)
- **Arthropoda** (Gliederfüßer) / **Insecta** (Insekten) / **Diptera** (Zweiflügler) / **Tipulidae** (Erdschnaken, Pferdeschnaken, Schnaken)
- **Mollusca** (Weichtiere) / **Gastropoda** (Schnecken) / **Stylommatophora** (Landlungenschnecken) / **Oxychilidae** (Glanzschnecken)
- **Plathelminthes** (Plattwürmer) / **Turbellaria** (Strudelwürmer) / **Tricladida** (Planarien, Tricladen) / **Planariidae** / **Crenobia alpina** (Alpenstrudelwurm)

5525/Q-589 Teufelsbergquelle 20

Quellenkartierung im Biosphärenreservat Rhön – Standard-Datenbogen

Katastrnummer	5525/Q-589			
Name der Quelle	Teufelsbergquelle 20			
TK 1:25.000	5525 Gersfeld			
Gauß-Krüger-Koordinaten	r 3567489	h 5588285	NN 766	
Gemarkung / Gemeinde	Rodenbach	Gersfeld (Rhön)		
Landkreis / Bundesland	Fulda	Hessen		
Naturraum	354.00	Dammersfeldrücken		
Haupteinheit	354	Hohe Rhön		
Haupteinheitengruppe	35	Osthessisches Bergland		
Schutz	Landschaftsschutzgebiet/Biosphärenreservat/Naturpark			
Gefährdung der Quelle	Forst-/Fahrweg/Straße			
Maßnahmenvorschläge				
Geologische Einheit / Kürzel / Petrographie / Stratigraphie	Röt / so / Schiefertone / Oberer Buntsandstein			
Quellentyp	Sturzquelle Sickerquelle			
Luft-/Wassertemperatur pH-Wert / Leitfähigkeit	min	3,7 °C / 5,8 °C	pH-Wert: 7,5	449 µS/cm
	max	3,7 °C / 5,8 °C	pH-Wert: 7,5	449 µS/cm
Feuchtigkeitsgrad	ständig fließend			
Bodensubstrat in der Quelle	steinig sandig, lehmig			
Umgebungslage	Wald			
Bäume, Sträucher	Rotbuche, Roter Holunder			
Pflanzenarten im direkten Quellbereich	Bachbunge, Gegenblättriges Milzkraut, Gräser, Moose, Starknervmoos, Stinkender Storchschnabel, Sumpf-Kratzdistel			
Bemerkungen zum Objekt				
Weitere Anmerkungen	Kalktuffbildungen in der Quelle			

5525/Q-589 Teufelsbergquelle 20

Objektfoto



Zoologisches Arteninventar

- **Arthropoda** (Gliederfüßer) / **Crustacea** (Krebse, Krebstiere) / **Amphipoda** (Flohkrebse) / **Gammaridae** / ***Gammarus fossarum*** (Bachflohkrebs)
- **Arthropoda** (Gliederfüßer) / **Crustacea** (Krebse, Krebstiere) / **Copepoda** (Ruderfußkrebse) / **Cyclopidae** (Hüpfertlinge)
- **Arthropoda** (Gliederfüßer) / **Insecta** (Insekten) / **Collembola** (Springschwänze)
- **Arthropoda** (Gliederfüßer) / **Insecta** (Insekten) / **Diptera** (Zweiflügler) / **Chironomidae** (Schwammücken, Schwarzmücken, Zuckmücken)
- **Arthropoda** (Gliederfüßer) / **Insecta** (Insekten) / **Diptera** (Zweiflügler) / **Dixidae** (Doppeladernmücken, Meniskusmücken, Tastermücken) / ***Dixa sp.***

- **Arthropoda** (Gliederfüßer) / **Insecta** (Insekten) / **Plecoptera** (Steinfliegen, Uferfliegen) / **Nemouridae**
- **Arthropoda** (Gliederfüßer) / **Insecta** (Insekten) / **Trichoptera** (Köcherfliegen) / **Polycentropodidae** (Netz-Köcherfliegen)
- **Mollusca** (Weichtiere) / **Gastropoda** (Schnecken) / **Stylommatophora** (Landlungenschnecken) / **Hygromiidae** (Laubschnecken) / **Monachoides incarnatus** (Rötliche Laubschnecke)
- **Mollusca** (Weichtiere) / **Gastropoda** (Schnecken) / **Stylommatophora** (Landlungenschnecken) / **Oxychilidae** (Glanzschnecken)
- **Plathelminthes** (Plattwürmer) / **Turbellaria** (Strudelwürmer) / **Tricladida** (Planarien, Tricladen) / **Planariidae** / **Crenobia alpina** (Alpenstrudelwurm)
- **Vertebrata** (Wirbeltiere) / **Amphibia** (Amphibien, Lurche) / **Caudata** (Schwanzlurche) / **Salamandridae** (Echte Salamander, Salamander und Wassermolche) / **Ichthyosaura alpestris** (Bergmolch)

5525/Q-590 Teufelsbergquelle 21

Quellenkartierung im Biosphärenreservat Rhön – Standard-Datenbogen

Katastrnummer	5525/Q-590			
Name der Quelle	Teufelsbergquelle 21			
TK 1:25.000	5525 Gersfeld			
Gauß-Krüger-Koordinaten	r 3567480	h 5588286	NN 767	
Gemarkung / Gemeinde	Rodenbach	Gersfeld (Rhön)		
Landkreis / Bundesland	Fulda	Hessen		
Naturraum	354.00	Dammersfeldrücken		
Haupteinheit	354	Hohe Rhön		
Haupteinheitengruppe	35	Osthessisches Bergland		
Schutz	Landschaftsschutzgebiet/Biosphärenreservat/Naturpark			
Gefährdung der Quelle	Forst-/Fahrweg/Straße			
Maßnahmenvorschläge				
Geologische Einheit / Kürzel / Petrographie / Stratigraphie	Röt / so / Schiefertone / Oberer Buntsandstein			
Quellentyp	Sturzquelle Sickerquelle			
Luft-/Wassertemperatur pH-Wert / Leitfähigkeit	min	3,7 °C / 5,3 °C	pH-Wert: 7,7	425 µS/cm
	max	3,7 °C / 5,3 °C	pH-Wert: 7,7	425 µS/cm
Feuchtigkeitsgrad	ständig fließend			
Bodensubstrat in der Quelle	steinig sandig, lehmig			
Umgebungslage	Wald			
Bäume, Sträucher	Gemeine Esche, Rotbuche, Roter Holunder			
Pflanzenarten im direkten Quellbereich	Brennnessel, Farne, Gegenblättriges Milzkraut, Gräser, Moose, Starknervmoos, Stinkender Storchschnabel, Wald-Bingelkraut			
Bemerkungen zum Objekt				
Weitere Anmerkungen	Kalktuffbildungen in der Quelle			

5525/Q-590 Teufelsbergquelle 21

Objektfoto



Zoologisches Arteninventar

- **Annelida** (Gliederwürmer, Ringelwürmer) / **Clitellata** (Gürtelwürmer) / **Oligochaeta** (Wenigborster)
- **Annelida** (Gliederwürmer, Ringelwürmer) / **Clitellata** (Gürtelwürmer) / **Oligochaeta** (Wenigborster) / **Lumbricidae** (Regenwürmer) / **Eiseniella tetraedra** (Wasser-Regenwurm)
- **Arthropoda** (Gliederfüßer) / **Arachnida** (Spinnentiere) / **Acari** (Milben) / **Hydrachnidia sp.** (Süßwassermilben)
- **Arthropoda** (Gliederfüßer) / **Crustacea** (Krebse, Krebstiere) / **Amphipoda** (Flohkrebse) / **Gammaridae** / **Gammarus fossarum** (Bachflohkrebs)
- **Arthropoda** (Gliederfüßer) / **Crustacea** (Krebse, Krebstiere) / **Amphipoda** (Flohkrebse) / **Niphargidae** / **Niphargus schellenbergi** (Schellenberg-Grundwasserkrebs)

- **Arthropoda** (Gliederfüßer) / **Insecta** (Insekten) / **Coleoptera** (Käfer) / **Hydraenidae** (Langtaster, Langtasterwasserkäfer)
- **Arthropoda** (Gliederfüßer) / **Insecta** (Insekten) / **Collembola** (Springschwänze)
- **Arthropoda** (Gliederfüßer) / **Insecta** (Insekten) / **Diptera** (Zweiflügler) / **Ceratopogonidae** (Bartmücken, Gnitzen) / **Bezzia sp.**
- **Arthropoda** (Gliederfüßer) / **Insecta** (Insekten) / **Diptera** (Zweiflügler) / **Chironomidae** (Schwarmmücken, Schwarzmücken, Zuckmücken)
- **Arthropoda** (Gliederfüßer) / **Insecta** (Insekten) / **Diptera** (Zweiflügler) / **Psychodidae** (Schmetterlingsmücken)
- **Arthropoda** (Gliederfüßer) / **Insecta** (Insekten) / **Diptera** (Zweiflügler) / **Tipulidae** (Erdschnaken, Pferdeschnaken, Schnaken)
- **Arthropoda** (Gliederfüßer) / **Insecta** (Insekten) / **Plecoptera** (Steinfliegen, Uferfliegen)
- **Arthropoda** (Gliederfüßer) / **Insecta** (Insekten) / **Trichoptera** (Köcherfliegen)
- **Arthropoda** (Gliederfüßer) / **Myriapoda** (Tausendfüßer, Tausendfüßler, Vielfüßer) / **Diplopoda** (Doppelfüßer, Doppelfüßler)
- **Mollusca** (Weichtiere) / **Gastropoda** (Schnecken) / **Stylommatophora** (Landlungenschnecken) / **Oxychilidae** (Glanzschnecken)
- **Plathelminthes** (Plattwürmer) / **Turbellaria** (Strudelwürmer) / **Tricladida** (Planarien, Tricladen) / **Planariidae** / **Crenobia alpina** (Alpenstrudelwurm)

5525/Q-591 Teufelsbergquelle 22

Quellenkartierung im Biosphärenreservat Rhön – Standard-Datenbogen

Katasternummer	5525/Q-591			
Name der Quelle	Teufelsbergquelle 22			
TK 1:25.000	5525 Gersfeld			
Gauß-Krüger-Koordinaten	r 3567711	h 5588078	NN 824	
Gemarkung / Gemeinde	Rodenbach	Gersfeld (Rhön)		
Landkreis / Bundesland	Fulda	Hessen		
Naturraum	354.00	Dammersfeldrücken		
Haupteinheit	354	Hohe Rhön		
Haupteinheitengruppe	35	Osthessisches Bergland		
Schutz	Landschaftsschutzgebiet/Biosphärenreservat/Naturpark			
Gefährdung der Quelle				
Maßnahmenvorschläge				
Geologische Einheit / Kürzel / Petrographie / Stratigraphie	Vulkanisches Gestein / B / Basalt / Eruptivgesteine			
Quellentyp	Sturzquelle			
Luft-/Wassertemperatur pH-Wert / Leitfähigkeit	min	4,7 °C / 2,9 °C	pH-Wert: 7,7	344 µS/cm
	max	4,7 °C / 2,9 °C	pH-Wert: 7,7	344 µS/cm
Feuchtigkeitsgrad	ständig fließend			
Bodensubstrat in der Quelle	steinig sandig, lehmig			
Umgebungslage	Wald			
Bäume, Sträucher	Bergahorn, Rotbuche			
Pflanzenarten im direkten Quellbereich	Bärlauch, Moose			
Bemerkungen zum Objekt				
Weitere Anmerkungen				

5525/Q-591 Teufelsbergquelle 22

Objektfoto



Zoologisches Arteninventar

- **Annelida** (Gliederwürmer, Ringelwürmer) / **Clitellata** (Gürtelwürmer) / **Oligochaeta** (Wenigborster)
- **Arthropoda** (Gliederfüßer) / **Crustacea** (Krebse, Krebstiere) / **Ostracoda** (Muschelkrebse)
- **Arthropoda** (Gliederfüßer) / **Insecta** (Insekten) / **Coleoptera** (Käfer) / **Curculionidae** (Rüsselkäfer, Rüssler)
- **Arthropoda** (Gliederfüßer) / **Insecta** (Insekten) / **Coleoptera** (Käfer) / **Hydraenidae** (Langtaster, Langtasterwasserkäfer)
- **Arthropoda** (Gliederfüßer) / **Insecta** (Insekten) / **Collembola** (Springschwänze)
- **Arthropoda** (Gliederfüßer) / **Insecta** (Insekten) / **Diptera** (Zweiflügler) / **Chironomidae** (Schwarmmücken, Schwarzmücken, Zuckmücken)

- **Arthropoda** (Gliederfüßer) / **Insecta** (Insekten) / **Diptera** (Zweiflügler) / **Limoniidae** (Stelzmücken, Sumpfmücken) / **Rhypholophus sp.**
- **Arthropoda** (Gliederfüßer) / **Insecta** (Insekten) / **Diptera** (Zweiflügler) / **Psychodidae** (Schmetterlingsmücken)
- **Arthropoda** (Gliederfüßer) / **Insecta** (Insekten) / **Diptera** (Zweiflügler) / **Tipulidae** (Erdschnaken, Pferdeschnaken, Schnaken)
- **Arthropoda** (Gliederfüßer) / **Insecta** (Insekten) / **Plecoptera** (Steinfliegen, Uferfliegen) / **Leuctridae** / **Leuctra sp.** (Nadel-Steinfliege)
- **Arthropoda** (Gliederfüßer) / **Insecta** (Insekten) / **Plecoptera** (Steinfliegen, Uferfliegen) / **Nemouridae**
- **Arthropoda** (Gliederfüßer) / **Insecta** (Insekten) / **Trichoptera** (Köcherfliegen) / **Lepidostomatidae** / **Crunoecia irrorata** (Vierkant-Quellköcherfliege)
- **Arthropoda** (Gliederfüßer) / **Myriapoda** (Tausendfüßer, Tausendfüßler, Vielfüßer) / **Diplopoda** (Doppelfüßer, Doppelfüßler)
- **Mollusca** (Weichtiere) / **Bivalvia** (Muscheln) / **Eulamellibranchiata** (Blattkiemer, Lamellenkiemer) / **Sphaeriidae** (Erbsenmuscheln, Kugelmuscheln) / **Pisidium sp.** (Erbsenmuschel)
- **Mollusca** (Weichtiere) / **Gastropoda** (Schnecken) / **Basommatophora** (Süßwasserlungenschnecken, Wasserlungenschnecken) / **Carychiidae** (Zwerghornschnaken) / **Carychium tridentatum** (Schlanke Zwerghornschnacke)
- **Mollusca** (Weichtiere) / **Gastropoda** (Schnecken) / **Neotaenioglossa** / **Hydrobiidae** (Wasserdeckelschnecken) / **Bythinella compressa** (Rhön-Quellschnecke)
- **Mollusca** (Weichtiere) / **Gastropoda** (Schnecken) / **Stylommatophora** (Landlungenschnecken) / **Clausiliidae** (Schließmundschnecken)
- **Mollusca** (Weichtiere) / **Gastropoda** (Schnecken) / **Stylommatophora** (Landlungenschnecken) / **Enidae** (Turmschnecken) / **Ena montana** (Bergturmschnecke)
- **Mollusca** (Weichtiere) / **Gastropoda** (Schnecken) / **Stylommatophora** (Landlungenschnecken) / **Oxychilidae** (Glanzschnecken)
- **Plathelminthes** (Plattwürmer) / **Turbellaria** (Strudelwürmer) / **Tricladida** (Planarien, Tricladen) / **Planariidae** / **Crenobia alpina** (Alpenstrudelwurm)

5525/Q-592 Teufelsbergquelle 23

Quellenkartierung im Biosphärenreservat Rhön – Standard-Datenbogen

Katastrnummer	5525/Q-592			
Name der Quelle	Teufelsbergquelle 23			
TK 1:25.000	5525 Gersfeld			
Gauß-Krüger-Koordinaten	r 3567711	h 5588085	NN 821	
Gemarkung / Gemeinde	Rodenbach	Gersfeld (Rhön)		
Landkreis / Bundesland	Fulda	Hessen		
Naturraum	354.00	Dammersfeldrücken		
Haupteinheit	354	Hohe Rhön		
Haupteinheitengruppe	35	Osthessisches Bergland		
Schutz	Landschaftsschutzgebiet/Biosphärenreservat/Naturpark			
Gefährdung der Quelle				
Maßnahmenvorschläge				
Geologische Einheit / Kürzel / Petrographie / Stratigraphie	Vulkanisches Gestein / B / Basalt / Eruptivgesteine			
Quellentyp	Sturzquelle			
Luft-/Wassertemperatur pH-Wert / Leitfähigkeit	min	4,7 °C / 5,9 °C	pH-Wert: 7,5	111 µS/cm
	max	4,7 °C / 5,9 °C	pH-Wert: 7,5	111 µS/cm
Feuchtigkeitsgrad	ständig fließend			
Bodensubstrat in der Quelle	steinig sandig, lehmig			
Umgebungslage	Wald			
Bäume, Sträucher	Bergahorn, Rotbuche, Spitzahorn			
Pflanzenarten im direkten Quellbereich	Moose			
Bemerkungen zum Objekt				
Weitere Anmerkungen				

5525/Q-592 Teufelsbergquelle 23

Objektfoto



Zoologisches Arteninventar

- **Annelida** (Gliederwürmer, Ringelwürmer) / **Clitellata** (Gürtelwürmer) / **Oligochaeta** (Wenigborster)
- **Arthropoda** (Gliederfüßer) / **Crustacea** (Krebse, Krebstiere) / **Amphipoda** (Flohkrebse) / **Gammaridae** / **Gammarus fossarum** (Bachflohkrebs)
- **Arthropoda** (Gliederfüßer) / **Crustacea** (Krebse, Krebstiere) / **Copepoda** (Ruderfußkrebse) / **Harpacticoida sp.** (Raupenhüpferlinge)
- **Arthropoda** (Gliederfüßer) / **Crustacea** (Krebse, Krebstiere) / **Ostracoda** (Muschelkrebse)
- **Arthropoda** (Gliederfüßer) / **Insecta** (Insekten) / **Coleoptera** (Käfer)
- **Arthropoda** (Gliederfüßer) / **Insecta** (Insekten) / **Collembola** (Springschwänze)

- **Arthropoda** (Gliederfüßer) / **Insecta** (Insekten) / **Diptera** (Zweiflügler) / **Chironomidae** (Schwammücken, Schwarzmücken, Zuckmücken)
- **Arthropoda** (Gliederfüßer) / **Insecta** (Insekten) / **Diptera** (Zweiflügler) / **Limoniidae** (Stelzmücken, Sumpfmücken) / ***Rhypholophus sp.***
- **Arthropoda** (Gliederfüßer) / **Insecta** (Insekten) / **Diptera** (Zweiflügler) / **Psychodidae** (Schmetterlingsmücken)
- **Arthropoda** (Gliederfüßer) / **Insecta** (Insekten) / **Diptera** (Zweiflügler) / **Tipulidae** (Erdschnaken, Pferdeschnaken, Schnaken)
- **Arthropoda** (Gliederfüßer) / **Insecta** (Insekten) / **Plecoptera** (Steinfliegen, Uferfliegen) / **Nemouridae**
- **Mollusca** (Weichtiere) / **Gastropoda** (Schnecken) / **Basommatophora** (Süßwasserlungenschnecken, Wasserlungenschnecken) / **Carychiidae** (Zwerghornschncken) / ***Carychium tridentatum*** (Schlanke Zwerghornschncke)
- **Mollusca** (Weichtiere) / **Gastropoda** (Schnecken) / **Neotaenioglossa** / **Hydrobiidae** (Wasserdeckelschncken) / ***Bythinella compressa*** (Rhön-Quellschncke)
- **Plathelminthes** (Plattwürmer) / **Turbellaria** (Strudelwürmer) / **Tricladida** (Planarien, Tricladen) / **Planariidae** / ***Crenobia alpina*** (Alpenstrudelwurm)

5525/Q-593 Teufelsbergquelle 24

Quellenkartierung im Biosphärenreservat Rhön – Standard-Datenbogen

Katasternummer	5525/Q-593			
Name der Quelle	Teufelsbergquelle 24			
TK 1:25.000	5525 Gersfeld			
Gauß-Krüger-Koordinaten	r 3567712	h 5588084	NN 822	
Gemarkung / Gemeinde	Rodenbach	Gersfeld (Rhön)		
Landkreis / Bundesland	Fulda	Hessen		
Naturraum	354.00	Dammersfeldrücken		
Haupteinheit	354	Hohe Rhön		
Haupteinheitengruppe	35	Osthessisches Bergland		
Schutz	Landschaftsschutzgebiet/Biosphärenreservat/Naturpark			
Gefährdung der Quelle				
Maßnahmenvorschläge				
Geologische Einheit / Kürzel / Petrographie / Stratigraphie	Vulkanisches Gestein / B / Basalt / Eruptivgesteine			
Quellentyp	Sturzquelle			
Luft-/Wassertemperatur pH-Wert / Leitfähigkeit	min	4,7 °C / 5,9 °C	pH-Wert: 7,1	111 µS/cm
	max	4,7 °C / 5,9 °C	pH-Wert: 7,1	111 µS/cm
Feuchtigkeitsgrad	ständig fließend			
Bodensubstrat in der Quelle	steinig sandig, lehmig			
Umgebungslage	Wald			
Bäume, Sträucher	Bergahorn, Rotbuche, Spitzahorn			
Pflanzenarten im direkten Quellbereich	Moose			
Bemerkungen zum Objekt				
Weitere Anmerkungen				

5525/Q-593 Teufelsbergquelle 24

Objektfoto



Zoologisches Arteninventar

- **Annelida** (Gliederwürmer, Ringelwürmer) / **Clitellata** (Gürtelwürmer) / **Oligochaeta** (Wenigborster)
- **Annelida** (Gliederwürmer, Ringelwürmer) / **Clitellata** (Gürtelwürmer) / **Oligochaeta** (Wenigborster) / **Lumbricidae** (Regenwürmer) / **Eiseniella tetraedra** (Wasser-Regenwurm)
- **Arthropoda** (Gliederfüßer) / **Arachnida** (Spinnentiere) / **Acari** (Milben) / **Oribatida sp.** (Hornmilben)
- **Arthropoda** (Gliederfüßer) / **Arachnida** (Spinnentiere) / **Araneae** (Spinnen, Webspinnen, Weberspinnen) / **Agelenidae** (Trichterspinnen) / **Coelotes sp.**
- **Arthropoda** (Gliederfüßer) / **Crustacea** (Krebse, Krebstiere) / **Amphipoda** (Flohkrebse) / **Niphargidae** / **Niphargus schellenbergi** (Schellenberg-Grundwasserkrebs)

- **Arthropoda** (Gliederfüßer) / **Crustacea** (Krebse, Krebstiere) / **Copepoda** (Ruderfußkrebse) / **Harpacticoida sp.** (Raupenhüpferlinge)
- **Arthropoda** (Gliederfüßer) / **Crustacea** (Krebse, Krebstiere) / **Isopoda** (Asseln)
- **Arthropoda** (Gliederfüßer) / **Insecta** (Insekten) / **Coleoptera** (Käfer)
- **Arthropoda** (Gliederfüßer) / **Insecta** (Insekten) / **Coleoptera** (Käfer) / **Staphylinidae** (Kurzflügelkäfer, Kurzflügler, Raubkäfer, Raubkurzkäfer)
- **Arthropoda** (Gliederfüßer) / **Insecta** (Insekten) / **Collembola** (Springschwänze)
- **Arthropoda** (Gliederfüßer) / **Insecta** (Insekten) / **Diptera** (Zweiflügler)
- **Arthropoda** (Gliederfüßer) / **Insecta** (Insekten) / **Diptera** (Zweiflügler) / **Chironomidae** (Schwarmmücken, Schwarzmücken, Zuckmücken)
- **Arthropoda** (Gliederfüßer) / **Insecta** (Insekten) / **Diptera** (Zweiflügler) / **Limoniidae** (Stelzmücken, Sumpfmücken) / **Rhypholophus sp.**
- **Arthropoda** (Gliederfüßer) / **Insecta** (Insekten) / **Diptera** (Zweiflügler) / **Pediciidae** (Sumpfmücken)
- **Mollusca** (Weichtiere) / **Gastropoda** (Schnecken) / **Basommatophora** (Süßwasserlungenschnecken, Wasserlungenschnecken) / **Carychiidae** (Zwerghornschnellen) / **Carychium sp.**
- **Mollusca** (Weichtiere) / **Gastropoda** (Schnecken) / **Stylommatophora** (Landlungenschnecken) / **Oxychilidae** (Glanzschnellen)
- **Nemathelminthes** (Schlauchwürmer) / **Nematoda** (Fadenwürmer)
- **Plathelminthes** (Plattwürmer) / **Turbellaria** (Strudelwürmer) / **Tricladida** (Planarien, Tricladen)

5525/Q-594 Teufelsbergquelle 25

Quellenkartierung im Biosphärenreservat Rhön – Standard-Datenbogen

Katastrnummer	5525/Q-594			
Name der Quelle	Teufelsbergquelle 25			
TK 1:25.000	5525 Gersfeld			
Gauß-Krüger-Koordinaten	r 3567709	h 5588082	NN 823	
Gemarkung / Gemeinde	Rodenbach	Gersfeld (Rhön)		
Landkreis / Bundesland	Fulda	Hessen		
Naturraum	354.00	Dammersfeldrücken		
Haupteinheit	354	Hohe Rhön		
Haupteinheitengruppe	35	Osthessisches Bergland		
Schutz	Landschaftsschutzgebiet/Biosphärenreservat/Naturpark			
Gefährdung der Quelle				
Maßnahmenvorschläge				
Geologische Einheit / Kürzel / Petrographie / Stratigraphie	Vulkanisches Gestein / B / Basalt / Eruptivgesteine			
Quellentyp	Sturzquelle			
Luft-/Wassertemperatur pH-Wert / Leitfähigkeit	min	4,7 °C / 5,8 °C	pH-Wert: 7,3	111 µS/cm
	max	4,7 °C / 5,8 °C	pH-Wert: 7,3	111 µS/cm
Feuchtigkeitsgrad	ständig fließend			
Bodensubstrat in der Quelle	steinig sandig, lehmig			
Umgebungslage	Wald			
Bäume, Sträucher	Bergahorn, Rotbuche, Spitzahorn			
Pflanzenarten im direkten Quellbereich	Bärlauch, Moose			
Bemerkungen zum Objekt				
Weitere Anmerkungen				

5525/Q-594 Teufelsbergquelle 25

Objektfoto



Zoologisches Arteninventar

- **Annelida** (Gliederwürmer, Ringelwürmer) / **Clitellata** (Gürtelwürmer) / **Oligochaeta** (Wenigborster)
- **Annelida** (Gliederwürmer, Ringelwürmer) / **Clitellata** (Gürtelwürmer) / **Oligochaeta** (Wenigborster) / **Lumbricidae** (Regenwürmer) / **Eiseniella tetraedra** (Wasser-Regenwurm)
- **Arthropoda** (Gliederfüßer) / **Arachnida** (Spinnentiere) / **Acari** (Milben) / **Oribatida sp.** (Hornmilben)
- **Arthropoda** (Gliederfüßer) / **Arachnida** (Spinnentiere) / **Acari** (Milben) / **Phthiracaridae** (Hornmilben)
- **Arthropoda** (Gliederfüßer) / **Crustacea** (Krebse, Krebstiere) / **Amphipoda** (Flohkrebse) / **Niphargidae** / **Niphargus schellenbergi** (Schellenberg-Grundwasserkrebs)

- **Arthropoda** (Gliederfüßer) / **Crustacea** (Krebse, Krebstiere) / **Copepoda** (Ruderfußkrebse) / **Harpacticoida sp.** (Raupenhüpferlinge)
- **Arthropoda** (Gliederfüßer) / **Crustacea** (Krebse, Krebstiere) / **Ostracoda** (Muschelkrebse)
- **Arthropoda** (Gliederfüßer) / **Insecta** (Insekten) / **Plecoptera** (Steinfliegen, Uferfliegen) / **Nemouridae**
- **Mollusca** (Weichtiere) / **Gastropoda** (Schnecken) / **Stylommatophora** (Landlungenschnecken) / **Clausiliidae** (Schließmundschnecken)
- **Mollusca** (Weichtiere) / **Gastropoda** (Schnecken) / **Stylommatophora** (Landlungenschnecken) / **Enidae** (Turmschnecken) / ***Ena montana*** (Bergturmschnecke)
- **Mollusca** (Weichtiere) / **Gastropoda** (Schnecken) / **Stylommatophora** (Landlungenschnecken) / **Stylommatophora sp. (Gehäuseschnecken)**
- **Plathelminthes** (Plattwürmer) / **Turbellaria** (Strudelwürmer)

5525/Q-595 Teufelsbergquelle 26

Quellenkartierung im Biosphärenreservat Rhön – Standard-Datenbogen

Katasternummer	5525/Q-595			
Name der Quelle	Teufelsbergquelle 26			
TK 1:25.000	5525 Gersfeld			
Gauß-Krüger-Koordinaten	r 3567708	h 5588081	NN 823	
Gemarkung / Gemeinde	Rodenbach	Gersfeld (Rhön)		
Landkreis / Bundesland	Fulda	Hessen		
Naturraum	354.00	Dammersfeldrücken		
Haupteinheit	354	Hohe Rhön		
Haupteinheitengruppe	35	Osthessisches Bergland		
Schutz	Landschaftsschutzgebiet/Biosphärenreservat/Naturpark			
Gefährdung der Quelle				
Maßnahmenvorschläge				
Geologische Einheit / Kürzel / Petrographie / Stratigraphie	Vulkanisches Gestein / B / Basalt / Eruptivgesteine			
Quellentyp	Sturzquelle			
Luft-/Wassertemperatur pH-Wert / Leitfähigkeit	min	4,7 °C / 6 °C	pH-Wert: 7,1	105 µS/cm
	max	4,7 °C / 6 °C	pH-Wert: 7,1	105 µS/cm
Feuchtigkeitsgrad	ständig fließend			
Bodensubstrat in der Quelle	steinig sandig, lehmig			
Umgebungslage	Wald			
Bäume, Sträucher	Bergahorn, Rotbuche, Spitzahorn			
Pflanzenarten im direkten Quellbereich	Bärlauch, Moose			
Bemerkungen zum Objekt				
Weitere Anmerkungen				

5525/Q-595 Teufelsbergquelle 26

Objektfoto



Zoologisches Arteninventar

- **Annelida** (Gliederwürmer, Ringelwürmer) / **Clitellata** (Gürtelwürmer) / **Oligochaeta** (Wenigborster)
- **Annelida** (Gliederwürmer, Ringelwürmer) / **Clitellata** (Gürtelwürmer) / **Oligochaeta** (Wenigborster) / **Lumbricidae** (Regenwürmer) / **Eiseniella tetraedra** (Wasser-Regenwurm)
- **Arthropoda** (Gliederfüßer) / **Arachnida** (Spinnentiere) / **Acari** (Milben)
- **Arthropoda** (Gliederfüßer) / **Arachnida** (Spinnentiere) / **Acari** (Milben) / **Hydrovolziidae** / **Hydrovolzia placophora**
- **Arthropoda** (Gliederfüßer) / **Arachnida** (Spinnentiere) / **Araneae** (Spinnen, Webspinnen, Weberspinnen) / **Linyphiidae** (Zwerg- und Baldachinspinnen) / **Diplocephalus helleri**

- **Arthropoda** (Gliederfüßer) / **Arachnida** (Spinnentiere) / **Opiliones** (Afterspinnen, Kanker, Weberknechte) / **Nemastomatidae** (Fadenkanker)
- **Arthropoda** (Gliederfüßer) / **Crustacea** (Krebse, Krebstiere) / **Amphipoda** (Flohkrebse) / **Gammaridae** / **Gammarus fossarum** (Bachflohkrebs)
- **Arthropoda** (Gliederfüßer) / **Crustacea** (Krebse, Krebstiere) / **Amphipoda** (Flohkrebse) / **Niphargidae** / **Niphargus schellenbergi** (Schellenberg-Grundwasserkrebs)
- **Arthropoda** (Gliederfüßer) / **Crustacea** (Krebse, Krebstiere) / **Copepoda** (Ruderfußkrebse) / **Harpacticoida sp.** (Raupenhüpferlinge)
- **Arthropoda** (Gliederfüßer) / **Crustacea** (Krebse, Krebstiere) / **Ostracoda** (Muschelkrebse)
- **Arthropoda** (Gliederfüßer) / **Insecta** (Insekten) / **Collembola** (Springschwänze)
- **Arthropoda** (Gliederfüßer) / **Insecta** (Insekten) / **Diptera** (Zweiflügler) / **Chironomidae** (Schwammücken, Schwarzmücken, Zuckmücken)
- **Arthropoda** (Gliederfüßer) / **Insecta** (Insekten) / **Plecoptera** (Steinfliegen, Uferfliegen) / **Nemouridae**
- **Arthropoda** (Gliederfüßer) / **Insecta** (Insekten) / **Trichoptera** (Köcherfliegen)
- **Arthropoda** (Gliederfüßer) / **Insecta** (Insekten) / **Trichoptera** (Köcherfliegen) / **Lepidostomatidae** / **Crunoecia irrorata** (Vierkant-Quellköcherfliege)
- **Mollusca** (Weichtiere) / **Gastropoda** (Schnecken) / **Neotaenioglossa** / **Hydrobiidae** (Wasserdeckelschnecken) / **Bythinella compressa** (Rhön-Quellschnecke)
- **Mollusca** (Weichtiere) / **Gastropoda** (Schnecken) / **Stylommatophora** (Landlungenschnecken) / **Hygromiidae** (Laubschnecken) / **Monachoides incarnatus** (Rötliche Laubschnecke)
- **Plathelminthes** (Plattwürmer) / **Turbellaria** (Strudelwürmer) / **Tricladida** (Planarien, Tricladen) / **Planariidae** / **Crenobia alpina** (Alpenstrudelwurm)

5525/Q-596 Teufelsbergquelle 27

Quellenkartierung im Biosphärenreservat Rhön – Standard-Datenbogen

Katastrnummer	5525/Q-596			
Name der Quelle	Teufelsbergquelle 27			
TK 1:25.000	5525 Gersfeld			
Gauß-Krüger-Koordinaten	r 3567719	h 5588139	NN 810	
Gemarkung / Gemeinde	Rodenbach	Gersfeld (Rhön)		
Landkreis / Bundesland	Fulda	Hessen		
Naturraum	354.00	Dammersfeldrücken		
Haupteinheit	354	Hohe Rhön		
Haupteinheitengruppe	35	Osthessisches Bergland		
Schutz	Landschaftsschutzgebiet/Biosphärenreservat/Naturpark			
Gefährdung der Quelle	Forst-/Fahrweg/Straße Wegeverrohrung unterhalb der Quelle.			
Maßnahmenvorschläge	Umbau der Wegeverrohrung.			
Geologische Einheit / Kürzel / Petrographie / Stratigraphie	Unterer Wellenkalk / mu1 / Kalkstein / Unterer Muschelkalk			
Quellentyp	Sickerquelle			
Luft-/Wassertemperatur pH-Wert / Leitfähigkeit	min	4,9 °C / 3,6 °C	pH-Wert: 7,8	457 µS/cm
	max	4,9 °C / 3,6 °C	pH-Wert: 7,8	457 µS/cm
Feuchtigkeitsgrad	ständig feucht			
Bodensubstrat in der Quelle	steinig sandig, lehmig			
Umgebungslage	Wald			
Bäume, Sträucher	Bergahorn, Rotbuche			
Pflanzenarten im direkten Quellbereich	Brennnessel, Gegenblättriges Milzkraut, Gräser, Hahnenfuß, Moose			
Bemerkungen zum Objekt				
Weitere Anmerkungen				

Objektfoto



Zoologisches Arteninventar

- **Annelida** (Gliederwürmer, Ringelwürmer) / **Clitellata** (Gürtelwürmer) / **Oligochaeta** (Wenigborster) / **Lumbricidae** (Regenwürmer) / **Eiseniella tetraedra** (Wasser-Regenwurm)
- **Arthropoda** (Gliederfüßer) / **Arachnida** (Spinnentiere) / **Acari** (Milben)
- **Arthropoda** (Gliederfüßer) / **Crustacea** (Krebse, Krebstiere) / **Ostracoda** (Muschelkrebse)
- **Arthropoda** (Gliederfüßer) / **Insecta** (Insekten) / **Coleoptera** (Käfer) / **Hydrophilidae** (Wasserfreunde, Wasserkäfer) / **Anacaena sp.**
- **Arthropoda** (Gliederfüßer) / **Insecta** (Insekten) / **Coleoptera** (Käfer) / **Staphylinidae** (Kurzflügelkäfer, Kurzflügler, Raubkäfer, Raubkurzkäfer)
- **Arthropoda** (Gliederfüßer) / **Insecta** (Insekten) / **Collembola** (Springschwänze)

- **Arthropoda** (Gliederfüßer) / **Insecta** (Insekten) / **Diptera** (Zweiflügler) / **Chironomidae** (Schwammücken, Schwarzmücken, Zuckmücken)
- **Arthropoda** (Gliederfüßer) / **Insecta** (Insekten) / **Diptera** (Zweiflügler) / **Limoniidae** (Stelzmücken, Sumpfmücken) / ***Rhypholophus sp.***
- **Arthropoda** (Gliederfüßer) / **Insecta** (Insekten) / **Trichoptera** (Köcherfliegen)
- **Mollusca** (Weichtiere) / **Gastropoda** (Schnecken) / **Basommatophora** (Süßwasserlungenschnecken, Wasserlungenschnecken) / **Carychiidae** (Zwerghornschnellen) / ***Carychium sp.***
- **Mollusca** (Weichtiere) / **Gastropoda** (Schnecken) / **Basommatophora** (Süßwasserlungenschnecken, Wasserlungenschnecken) / **Carychiidae** (Zwerghornschnellen) / ***Carychium tridentatum*** (Schlanke Zwerghornschnelle)
- **Mollusca** (Weichtiere) / **Gastropoda** (Schnecken) / **Stylommatophora** (Landlungenschnecken) / **Clausiliidae** (Schließmundschnecken)
- **Mollusca** (Weichtiere) / **Gastropoda** (Schnecken) / **Stylommatophora** (Landlungenschnecken) / **Helicidae** (Schnirkelschnellen) / ***Arianta arbustorum*** (Baumschnelle)
- **Mollusca** (Weichtiere) / **Gastropoda** (Schnecken) / **Stylommatophora** (Landlungenschnecken) / **Stylommatophora sp. (Gehäuseschnellen)**
- **Plathelminthes** (Plattwürmer) / **Turbellaria** (Strudelwürmer) / **Tricladida** (Planarien, Tricladen)

5525/Q-597 Teufelsbergquelle 28

Quellenkartierung im Biosphärenreservat Rhön – Standard-Datenbogen

Katastrernummer	5525/Q-597			
Name der Quelle	Teufelsbergquelle 28			
TK 1:25.000	5525 Gersfeld			
Gauß-Krüger-Koordinaten	r 3567720	h 5588169	NN 800	
Gemarkung / Gemeinde	Rodenbach	Gersfeld (Rhön)		
Landkreis / Bundesland	Fulda	Hessen		
Naturraum	354.00	Dammersfeldrücken		
Haupteinheit	354	Hohe Rhön		
Haupteinheitengruppe	35	Osthessisches Bergland		
Schutz	Landschaftsschutzgebiet/Biosphärenreservat/Naturpark			
Gefährdung der Quelle	Forst-/Fahrweg/Straße			
Maßnahmenvorschläge				
Geologische Einheit / Kürzel / Petrographie / Stratigraphie	Unterer Wellenkalk / mu1 / Kalkstein / Unterer Muschelkalk			
Quellentyp	Sickerquelle			
Luft-/Wassertemperatur pH-Wert / Leitfähigkeit	min	6,3 °C / 3,2 °C	pH-Wert: 7,7	314 µS/cm
	max	6,3 °C / 3,2 °C	pH-Wert: 7,7	314 µS/cm
Feuchtigkeitsgrad	ständig fließend			
Bodensubstrat in der Quelle	steinig sandig, lehmig			
Umgebungslage	Wald			
Bäume, Sträucher	Rotbuche			
Pflanzenarten im direkten Quellbereich	Bitteres Schaumkraut, Bärlauch, Gegenblättriges Milzkraut, Gräser, Lebermoos, Moose, Seggen, Taubnessel			
Bemerkungen zum Objekt				
Weitere Anmerkungen				

5525/Q-597 Teufelsbergquelle 28

Objektfoto



Zoologisches Arteninventar

- **Annelida** (Gliederwürmer, Ringelwürmer) / **Clitellata** (Gürtelwürmer) / **Oligochaeta** (Wenigborster)
- **Annelida** (Gliederwürmer, Ringelwürmer) / **Clitellata** (Gürtelwürmer) / **Oligochaeta** (Wenigborster) / **Lumbricidae** (Regenwürmer) / **Eiseniella tetraedra** (Wasser-Regenwurm)
- **Arthropoda** (Gliederfüßer) / **Arachnida** (Spinnentiere) / **Acari** (Milben) / **Hydrachnidia sp.** (Süßwassermilben)
- **Arthropoda** (Gliederfüßer) / **Arachnida** (Spinnentiere) / **Araneae** (Spinnen, Webspinnen, Weberspinnen) / **Linyphiidae** (Zwerg- und Baldachinspinnen) / **Bathypantes similis**
- **Arthropoda** (Gliederfüßer) / **Arachnida** (Spinnentiere) / **Araneae** (Spinnen, Webspinnen, Weberspinnen) / **Linyphiidae** (Zwerg- und Baldachinspinnen) / **Linyphiinae sp.**

- **Arthropoda** (Gliederfüßer) / **Arachnida** (Spinnentiere) / **Pseudoscorpiones** (Afterskorpione, Mooskorpione, Pseudoskorpione) / **Neobisiidae** / **Neobisium sp.**
- **Arthropoda** (Gliederfüßer) / **Crustacea** (Krebse, Krebstiere) / **Amphipoda** (Flohkrebse) / **Gammaridae** / **Gammarus fossarum** (Bachflohkrebs)
- **Arthropoda** (Gliederfüßer) / **Insecta** (Insekten) / **Coleoptera** (Käfer) / **Hydrophilidae** (Wasserfreunde, Wasserkäfer) / **Anacaena sp.**
- **Arthropoda** (Gliederfüßer) / **Insecta** (Insekten) / **Coleoptera** (Käfer) / **Scirtidae** (Jochkäfer, Sumpfkäfer)
- **Arthropoda** (Gliederfüßer) / **Insecta** (Insekten) / **Coleoptera** (Käfer) / **Staphylinidae** (Kurzflügelkäfer, Kurzflügler, Raubkäfer, Raubkurzkäfer)
- **Arthropoda** (Gliederfüßer) / **Insecta** (Insekten) / **Collembola** (Springschwänze)
- **Arthropoda** (Gliederfüßer) / **Insecta** (Insekten) / **Diptera** (Zweiflügler) / **Cecidomyiidae** (Gallmücken)
- **Arthropoda** (Gliederfüßer) / **Insecta** (Insekten) / **Diptera** (Zweiflügler) / **Ceratopogonidae** (Bartmücken, Gnitzen) / **Bezzia sp.**
- **Arthropoda** (Gliederfüßer) / **Insecta** (Insekten) / **Diptera** (Zweiflügler) / **Chironomidae** (Schwarmmücken, Schwarzmücken, Zuckmücken)
- **Arthropoda** (Gliederfüßer) / **Insecta** (Insekten) / **Diptera** (Zweiflügler) / **Limoniidae** (Stelzmücken, Sumpfmücken) / **Rhypholophus sp.**
- **Arthropoda** (Gliederfüßer) / **Insecta** (Insekten) / **Ephemeroptera** (Eintagsfliegen)
- **Arthropoda** (Gliederfüßer) / **Insecta** (Insekten) / **Plecoptera** (Steinfliegen, Uferfliegen) / **Leuctridae** / **Leuctra sp.** (Nadel-Steinfliege)
- **Arthropoda** (Gliederfüßer) / **Insecta** (Insekten) / **Plecoptera** (Steinfliegen, Uferfliegen) / **Nemouridae**
- **Arthropoda** (Gliederfüßer) / **Insecta** (Insekten) / **Trichoptera** (Köcherfliegen)
- **Arthropoda** (Gliederfüßer) / **Insecta** (Insekten) / **Trichoptera** (Köcherfliegen) / **Lepidostomatidae** / **Crunoecia irrorata** (Vierkant-Quellköcherfliege)
- **Arthropoda** (Gliederfüßer) / **Myriapoda** (Tausendfüßer, Tausendfüßler, Vielfüßer) / **Diplopoda** (Doppelfüßer, Doppelfüßler)
- **Mollusca** (Weichtiere) / **Bivalvia** (Muscheln) / **Eulamellibranchiata** (Blattkiemer, Lamellenkiemer) / **Sphaeriidae** (Erbsenmuscheln, Kugelmuscheln) / **Pisidium sp.** (Erbsenmuschel)
- **Mollusca** (Weichtiere) / **Gastropoda** (Schnecken) / **Basommatophora** (Süßwasserlungenschnecken, Wasserlungenschnecken) / **Carychiidae** (Zwerghornschncken) / **Carychium tridentatum** (Schlanke Zwerghornschncke)
- **Mollusca** (Weichtiere) / **Gastropoda** (Schnecken) / **Neotaenioglossa** / **Hydrobiidae** (Wasserdeckelschncken) / **Bythinella compressa** (Rhön-Quellschncke)
- **Mollusca** (Weichtiere) / **Gastropoda** (Schnecken) / **Stylommatophora** (Landlungenschnecken) / **Arionidae** (Wegschnecken)

- **Mollusca** (Weichtiere) / **Gastropoda** (Schnecken) / **Stylommatophora** (Landlungenschnecken) / **Clausiliidae** (Schließmundschnecken)
- **Mollusca** (Weichtiere) / **Gastropoda** (Schnecken) / **Stylommatophora** (Landlungenschnecken) / **Hygromiidae** (Laubschnecken) / **Monachoides incarnatus** (Rötliche Laubschnecke)
- **Mollusca** (Weichtiere) / **Gastropoda** (Schnecken) / **Stylommatophora** (Landlungenschnecken) / **Oxychilidae** (Glanzschnecken)
- **Mollusca** (Weichtiere) / **Gastropoda** (Schnecken) / **Stylommatophora** (Landlungenschnecken) / **Patulidae** (Schüsselschnecken) / **Discus rotundatus** (Gefleckte Schüsselschnecke)
- **Mollusca** (Weichtiere) / **Gastropoda** (Schnecken) / **Stylommatophora** (Landlungenschnecken) / **Stylommatophora sp. (Gehäuseschnecken)**
- **Mollusca** (Weichtiere) / **Gastropoda** (Schnecken) / **Stylommatophora** (Landlungenschnecken) / **Vertiginidae** (Windelschnecken)
- **Plathelminthes** (Plattwürmer) / **Turbellaria** (Strudelwürmer) / **Tricladida** (Planarien, Tricladen) / **Planariidae** / **Crenobia alpina** (Alpenstrudelwurm)
- **Vertebrata** (Wirbeltiere) / **Amphibia** (Amphibien, Lurche) / **Anura** (Froschlurche) / **Ranidae** (Echte Frösche) / **Rana temporaria** (Grasfrosch)

5525/Q-598 Teufelsbergquelle 29

Quellenkartierung im Biosphärenreservat Rhön – Standard-Datenbogen

Katastrnummer	5525/Q-598			
Name der Quelle	Teufelsbergquelle 29			
TK 1:25.000	5525 Gersfeld			
Gauß-Krüger-Koordinaten	r 3567721	h 5588174	NN 799	
Gemarkung / Gemeinde	Rodenbach	Gersfeld (Rhön)		
Landkreis / Bundesland	Fulda	Hessen		
Naturraum	354.00	Dammersfeldrücken		
Haupteinheit	354	Hohe Rhön		
Haupteinheitengruppe	35	Osthessisches Bergland		
Schutz	Landschaftsschutzgebiet/Biosphärenreservat/Naturpark			
Gefährdung der Quelle	Forst-/Fahrweg/Straße			
Maßnahmenvorschläge				
Geologische Einheit / Kürzel / Petrographie / Stratigraphie	Unterer Wellenkalk / mu1 / Kalkstein / Unterer Muschelkalk			
Quellentyp	Sickerquelle			
Luft-/Wassertemperatur pH-Wert / Leitfähigkeit	min	6,3 °C / 3,7 °C	pH-Wert: 7,6	362 µS/cm
	max	6,3 °C / 3,7 °C	pH-Wert: 7,6	362 µS/cm
Feuchtigkeitsgrad	ständig feucht			
Bodensubstrat in der Quelle	sandig, lehmig			
Umgebungslage	Wald			
Bäume, Sträucher	Rotbuche			
Pflanzenarten im direkten Quellbereich	Bitteres Schaumkraut, Bärlauch, Gegenblättriges Milzkraut, Gräser, Lebermoos, Moose, Taubnessel			
Bemerkungen zum Objekt				
Weitere Anmerkungen				

5525/Q-598 Teufelsbergquelle 29

Objektfoto



Zoologisches Arteninventar

- **Annelida** (Gliederwürmer, Ringelwürmer) / **Clitellata** (Gürtelwürmer) / **Oligochaeta** (Wenigborster)
- **Annelida** (Gliederwürmer, Ringelwürmer) / **Clitellata** (Gürtelwürmer) / **Oligochaeta** (Wenigborster) / **Lumbricidae** (Regenwürmer) / **Eiseniella tetraedra** (Wasser-Regenwurm)
- **Arthropoda** (Gliederfüßer) / **Arachnida** (Spinnentiere) / **Acari** (Milben) / **Oribatida sp.** (Hornmilben)
- **Arthropoda** (Gliederfüßer) / **Crustacea** (Krebse, Krebstiere) / **Copepoda** (Ruderfußkrebse) / **Cyclopidae** (Hüpfelinge)
- **Arthropoda** (Gliederfüßer) / **Crustacea** (Krebse, Krebstiere) / **Copepoda** (Ruderfußkrebse) / **Harpacticoida sp.** (Raupenhüpfelinge)

- **Arthropoda** (Gliederfüßer) / **Crustacea** (Krebse, Krebstiere) / **Ostracoda** (Muschelkrebse)
- **Arthropoda** (Gliederfüßer) / **Insecta** (Insekten) / **Coleoptera** (Käfer) / **Coccinellidae** (Kugelkäfer, Marienkäfer)
- **Arthropoda** (Gliederfüßer) / **Insecta** (Insekten) / **Collembola** (Springschwänze)
- **Arthropoda** (Gliederfüßer) / **Insecta** (Insekten) / **Diptera** (Zweiflügler) / **Chironomidae** (Schwammücken, Schwarzmücken, Zuckmücken)
- **Arthropoda** (Gliederfüßer) / **Insecta** (Insekten) / **Diptera** (Zweiflügler) / **Limoniidae** (Stelzmücken, Sumpfmücken) / **Rhypholophus sp.**
- **Arthropoda** (Gliederfüßer) / **Insecta** (Insekten) / **Diptera** (Zweiflügler) / **Psychodidae** (Schmetterlingsmücken)
- **Arthropoda** (Gliederfüßer) / **Insecta** (Insekten) / **Diptera** (Zweiflügler) / **Tipulidae** (Erdschnaken, Pferdeschnaken, Schnaken)
- **Arthropoda** (Gliederfüßer) / **Insecta** (Insekten) / **Trichoptera** (Köcherfliegen)
- **Mollusca** (Weichtiere) / **Bivalvia** (Muscheln) / **Eulamellibranchiata** (Blattkiemer, Lamellenkiemer) / **Sphaeriidae** (Erbsenmuscheln, Kugelmuscheln) / **Pisidium sp.** (Erbsenmuschel)
- **Mollusca** (Weichtiere) / **Gastropoda** (Schnecken) / **Basommatophora** (Süßwasserlungenschnecken, Wasserlungenschnecken) / **Carychiidae** (Zwerghornschncken) / **Carychium sp.**
- **Mollusca** (Weichtiere) / **Gastropoda** (Schnecken) / **Basommatophora** (Süßwasserlungenschnecken, Wasserlungenschnecken) / **Carychiidae** (Zwerghornschncken) / **Carychium tridentatum** (Schlanke Zwerghornschncke)
- **Mollusca** (Weichtiere) / **Gastropoda** (Schnecken) / **Stylommatophora** (Landlungenschnecken) / **Clausiliidae** (Schließmundschnecken)
- **Plathelminthes** (Plattwürmer) / **Turbellaria** (Strudelwürmer) / **Tricladida** (Planarien, Tricladen) / **Planariidae** / **Crenobia alpina** (Alpenstrudelwurm)

5525/Q-599 Teufelsbergquelle 30

Quellenkartierung im Biosphärenreservat Rhön – Standard-Datenbogen

Katastrernummer	5525/Q-599			
Name der Quelle	Teufelsbergquelle 30			
TK 1:25.000	5525 Gersfeld			
Gauß-Krüger-Koordinaten	r 3567721	h 5588178	NN 797	
Gemarkung / Gemeinde	Rodenbach	Gersfeld (Rhön)		
Landkreis / Bundesland	Fulda	Hessen		
Naturraum	354.00	Dammersfeldrücken		
Haupteinheit	354	Hohe Rhön		
Haupteinheitengruppe	35	Osthessisches Bergland		
Schutz	Landschaftsschutzgebiet/Biosphärenreservat/Naturpark			
Gefährdung der Quelle	Forst-/Fahrweg/Straße			
Maßnahmenvorschläge				
Geologische Einheit / Kürzel / Petrographie / Stratigraphie	Unterer Wellenkalk / mu1 / Kalkstein / Unterer Muschelkalk			
Quellentyp	Sickerquelle			
Luft-/Wassertemperatur pH-Wert / Leitfähigkeit	min	6,3 °C / 3,7 °C	pH-Wert: 7,7	400 µS/cm
	max	6,3 °C / 3,7 °C	pH-Wert: 7,7	400 µS/cm
Feuchtigkeitsgrad	ständig feucht			
Bodensubstrat in der Quelle	sandig, lehmig			
Umgebungslage	Wald			
Bäume, Sträucher	Rotbuche			
Pflanzenarten im direkten Quellbereich	Bitteres Schaumkraut, Brennnessel, Bärlauch, Gegenblättriges Milzkraut, Gräser, Hahnenfuß, Moose, Taubnessel, Wald-Simse			
Bemerkungen zum Objekt				
Weitere Anmerkungen				

5525/Q-599 Teufelsbergquelle 30

Objektfoto



Zoologisches Arteninventar

- **Annelida** (Gliederwürmer, Ringelwürmer) / **Clitellata** (Gürtelwürmer) / **Oligochaeta** (Wenigborster)
- **Annelida** (Gliederwürmer, Ringelwürmer) / **Clitellata** (Gürtelwürmer) / **Oligochaeta** (Wenigborster) / **Lumbricidae** (Regenwürmer) / **Eiseniella tetraedra** (Wasser-Regenwurm)
- **Arthropoda** (Gliederfüßer) / **Arachnida** (Spinnentiere) / **Acari** (Milben)
- **Arthropoda** (Gliederfüßer) / **Arachnida** (Spinnentiere) / **Acari** (Milben) / **Gamasida sp.** (Laufmilben, Raubmilben)
- **Arthropoda** (Gliederfüßer) / **Arachnida** (Spinnentiere) / **Acari** (Milben) / **Phthiracaridae** (Hornmilben)

- **Arthropoda** (Gliederfüßer) / **Arachnida** (Spinnentiere) / **Araneae** (Spinnen, Webspinnen, Weberspinnen) / **Linyphiidae** (Zwerg- und Baldachinspinnen) / **Tenuiphantes sp.**
- **Arthropoda** (Gliederfüßer) / **Crustacea** (Krebse, Krebstiere) / **Copepoda** (Ruderfußkrebse) / **Cyclopidae** (Hüpfertlinge)
- **Arthropoda** (Gliederfüßer) / **Crustacea** (Krebse, Krebstiere) / **Copepoda** (Ruderfußkrebse) / **Harpacticoida sp.** (Raupenhüpfertlinge)
- **Arthropoda** (Gliederfüßer) / **Crustacea** (Krebse, Krebstiere) / **Ostracoda** (Muschelkrebse)
- **Arthropoda** (Gliederfüßer) / **Insecta** (Insekten) / **Coleoptera** (Käfer)
- **Arthropoda** (Gliederfüßer) / **Insecta** (Insekten) / **Collembola** (Springschwänze)
- **Arthropoda** (Gliederfüßer) / **Insecta** (Insekten) / **Diptera** (Zweiflügler) / **Chironomidae** (Schwammücken, Schwarzmücken, Zuckmücken)
- **Arthropoda** (Gliederfüßer) / **Insecta** (Insekten) / **Diptera** (Zweiflügler) / **Limoniidae** (Stelzmücken, Sumpfmücken) / **Rhypholophus sp.**
- **Arthropoda** (Gliederfüßer) / **Insecta** (Insekten) / **Diptera** (Zweiflügler) / **Tipulidae** (Erdschnaken, Pferdeschnaken, Schnaken)
- **Arthropoda** (Gliederfüßer) / **Insecta** (Insekten) / **Plecoptera** (Steinfliegen, Uferfliegen) / **Leuctridae** / **Leuctra sp.** (Nadel-Steinfliege)
- **Arthropoda** (Gliederfüßer) / **Insecta** (Insekten) / **Trichoptera** (Köcherfliegen)
- **Mollusca** (Weichtiere) / **Bivalvia** (Muscheln) / **Eulamellibranchiata** (Blattkiemer, Lamellenkiemer) / **Sphaeriidae** (Erbsenmuscheln, Kugelmuscheln) / **Pisidium sp.** (Erbsenmuschel)
- **Mollusca** (Weichtiere) / **Gastropoda** (Schnecken) / **Basommatophora** (Süßwasserlungenschnecken, Wasserlungenschnecken) / **Carychiidae** (Zwerghornschnaken) / **Carychium sp.**
- **Mollusca** (Weichtiere) / **Gastropoda** (Schnecken) / **Basommatophora** (Süßwasserlungenschnecken, Wasserlungenschnecken) / **Carychiidae** (Zwerghornschnaken) / **Carychium tridentatum** (Schlanke Zwerghornschnacke)
- **Mollusca** (Weichtiere) / **Gastropoda** (Schnecken) / **Stylommatophora** (Landlungenschnecken) / **Clausiliidae** (Schließmundschnecken)
- **Mollusca** (Weichtiere) / **Gastropoda** (Schnecken) / **Stylommatophora** (Landlungenschnecken) / **Cochlicopidae** (Achatschnecken) / **Cochlicopa sp.**
- **Mollusca** (Weichtiere) / **Gastropoda** (Schnecken) / **Stylommatophora** (Landlungenschnecken) / **Hygromiidae** (Laubschnecken) / **Monachoides incarnatus** (Rötliche Laubschnacke)
- **Mollusca** (Weichtiere) / **Gastropoda** (Schnecken) / **Stylommatophora** (Landlungenschnecken) / **Oxychilidae** (Glanzschnacke)
- **Mollusca** (Weichtiere) / **Gastropoda** (Schnecken) / **Stylommatophora** (Landlungenschnecken) / **Patulidae** (Schüsselschnacke) / **Discus rotundatus** (Gefleckte Schüsselschnacke)

4. Zusammenfassung der Ergebnisse

Durch den Landesverband für Höhlen- und Karstforschung Hessen e.V. wurden im Jahr 2018 die Quellgebiete im Landkrankenhauswald bei Haselstein und am Teufelsberg bei Gersfeld untersucht. Insgesamt konnten dort 106 Quellaustritte aufgesucht und kartiert werden.

Die gute Qualität der unbeeinträchtigten Quellen ist durch den Nachweis verschiedener Leitarten dokumentiert. So wurden beispielsweise Grundwasser besiedelnde Krebsarten nachgewiesen.

Die endemisch nur in der Rhön und im Vogelsberg sowie in den angrenzenden Randbereichen des Spessarts und des Fulda-Haune-Tafellandes vorkommende Rhön-Quellschnecke (*Bythinella compressa*) konnte in 25 Quellen festgestellt werden. Es sollte daher alles dafür getan werden, den bisherigen Zustand der Quellen zu erhalten oder zu verbessern.

Einige der untersuchten Quellen sind mehr oder weniger stark durch forstwirtschaftliche Nutzung im Quellbereich oder im Umfeld der Quellen gefährdet. Die Handlungsempfehlungen zur Verbesserung bzw. zum Schutz dieser Standorte sind unter Tz. 3.2 dargestellt. Soweit kleinere Beeinträchtigungen bestehen, wurde dies in den jeweiligen Datenbögen vermerkt.

Der Landesverband für Höhlen- und Karstforschung Hessen e.V. ist gerne bereit, bei der Abgrenzung von gefährdeten Quellbereichen beratend mitzuwirken. Dadurch besteht sicherlich die Möglichkeit, einzelne Quellstandorte zu verbessern und als Lebensraum für eine Vielzahl quellspezifischer Tier- und Pflanzenarten zu erhalten.

Es ist wichtig, die Kartierungsarbeiten im Biosphärenreservat Rhön auch in Zukunft fortzusetzen, da bisher nur ein Teil der Quellstandorte bekannt ist und hinsichtlich des Artenspektrums noch einige zoologische Überraschungen zu erwarten sind. Erstmals in Deutschland wird hier eine Mittelgebirgsregion flächendeckend und länderübergreifend untersucht. Da die Quellen im hessischen, thüringischen und bayerischen Teil des Biosphärenreservats nach gleichen Untersuchungsmethoden erfasst werden, ist die Vergleichbarkeit der Ergebnisse gewährleistet.



Abb.: Schneeglöckchen im Landkrankenhauswald

5. Literaturverzeichnis

BINOT, M. ET AL. (1998): Rote Liste gefährdeter Tiere Deutschlands — Schriftenreihe für Landschaftspflege und Naturschutz, **55**: 1-434, Bonn-Bad Godesberg

BÖSSNECK, U., REUM, D. (2009): Verbreitung, Ökologie und Gefährdung der endemischen Rhön-Quellschnecke (*Bythinella compressa*) in Thüringen: Ergebnisse des Artenhilfskonzeptes 2003-2007. In: Thüringer Landesanstalt für Umwelt und Geologie (Hrsg.): Landschaftspflege und Naturschutz in Thüringen. Jena, 2009 (46. Jg., H. 1), S. 9–19

BUNZEL-DRÜKE, M., HAUSWIRTH, L., SCHARF, M. (2002): Die Klostermersch. Ein Fluss erobert seine Aue zurück. Lippstadt.

DETERING, U. (2000): Das Gewässerauenprogramm NRW am Beispiel der oberen Lippe. In: Gerken, B. / Lohr M. & Schumacher, E. (2000): Renaturierung von Bächen, Flüssen und Strömen. Bonn – Bad Godesberg. (= Angewandte Landschaftsökologie, H. 37)

DOERPINGHAUS, A. (2003): Quellen, Sümpfe und Moore in der deutsch-belgischen Hocheifel. Vegetation, Ökologie, Naturschutz. Bonn – Bad Godesberg. (= Angewandte Landschaftsökologie; Heft 58)

ELLENBERG, H. (1996): Vegetation Mitteleuropas mit den Alpen in ökologischer, dynamischer und historischer Sicht, 5. Auflage, Stuttgart

FINCK, P., HÄRDITZ, W., REDECKER, B., RIECKEN, U. (Bearb.) (2004): Weidelandschaften und Wildnisgebiete. Vom Experiment zur Praxis. Bonn – Bad Godesberg. (= Schriftenreihe für Landschaftspflege und Naturschutz; Heft 78)

GLÖER, P. (2002): Die Süßwassergastropoden Nord- und Mitteleuropas. Die Tierwelt Deutschlands 73. Teil: 1-327, Hackenheim

HAHN, H.J. (1990): Untersuchungen über die Crustaceenfauna einiger Quellen in der montanen Region des Vogelsberges — Naturschutz heute, **9**: 41-49, Wetzlar

HAUPT, H., HAUPT, J. (1998): Fliegen und Mücken: Beobachtung, Lebensweise: 1-351, Augsburg

HEUSINGER, G. (2003): Rote Liste gefährdeter Springschrecken (Saltatoria) Bayerns — BayLfU **166**: 68-72

HINTERLANG, D. (1992): Vegetationsökologie der Weichwassergesellschaften zentraleuropäischer Mittelgebirge — Crunoecia **1**: 5-177

HINTERLANG, D. (1994): Von Bäumen, Kräutern und Moosen an Quellen. In: LÖBF-Mitteilungen 1/1994: 18-23. Recklinghausen.

KERNEY, M.P., CAMERON, R.A.D., JUNGBLUTH, J.H. (1983): Die Landschnecken Nord- und Mitteleuropas: 1-384, Hamburg; Berlin

KLAUSING, O. (1988): Die Naturräume Hessens — Umweltplanung, Arbeits- und Umweltschutz (67): Wiesbaden

Löhr, P.-W.; Zaenker, S. (2018): Krenobionte Köcherfliegenlarven (Insecta: Trichoptera) aus Quellen der Rhön. In: Verein für Naturkunde in Osthessen e.V. (Hrsg.): Beiträge zur Naturkunde in Osthessen. Fulda: Michael Imhof Verlag, 2018 (54), S. 35-45

MARGRAF, C., RUMM, P. (2005): Arten- und Biotopschutz im Ökosystem Grundwasser — GWF Wasser – Abwasser 146 (7/8): 573-576, München

NAGEL, A., ZAENKER, S. (1999): Verbreitung der Grundwasseramphipoden *Niphargus aquilex aquilex* SCHIÖDTE, 1885 und *Niphargus aquilex schellenbergi* KARAMAN, 1932 in Hessen — Mitteilungen des Verbandes der deutschen Höhlen- und Karstforscher e.V., **45** (2): 56-60, München

- PISAREW, K, ZAENKER S. (2005):** Revitalisierung von Quellen im Main-Kinzig-Kreis — Jahrbuch Naturschutz in Hessen, 9: 76-80, Zierenberg
- REISS, M. (2002):** Erfassung und Bewertung von Quellen, dargestellt an einem Beispielsgebiet im Hohen Vogelsberg — Diplomarbeit am Fachbereich Geographie der Philipps-Universität Marburg
- REISS, M., OPP, C. (2004):** Ein Erfassungs- und Bewertungsverfahren der Gewässerstrukturgüte von Quellen und Quellbächen. In: Opp, Chr. (Hrsg.): Wasserressourcen - Nutzung und Schutz, Marburger Geographische Schriften (140): 155-189, Marburg
- REISS, M., STEINER, H., ZAENKER, S. (2008):** The Biospeleological Register of the Hesse Federation for Cave and Karst Research (Germany) — Cave and Karst Science **35** (1): 25-34
- REISS, M., STEINER, H., ZAENKER, S. (2013):** Gefährdungssituation der endemischen Rhön-Quellschnecke (*Bythinella compressa*), der Begleitfauna und des Lebensraums in Hessen. In: Feit, Ute; Korn, Horst (Hrsg.): Treffpunkt biologische Vielfalt XII: Aktuelle Forschung im Rahmen des Übereinkommens über die biologische Vielfalt vorgestellt auf einer wissenschaftlichen Expertentagung an der Internationalen Naturschutzakademie Insel Vilm vom 20.-24. August 2012. Bonn, 2013 (BfN-Skripten, 335): 53–58
- REISS, M., ZAENKER, S. (2007a):** Quellen in der Rhön – Eine faunistisch-ökologische Erfassung im Biosphärenreservat Rhön. - Beiträge Region und Nachhaltigkeit, 4 (4): 153-163, Fulda
- REISS, M., ZAENKER, S. (2008a):** Quellen in der Rhön - Zustand und Besiedlung besonders schutzwürdiger Lebensräume – Jahrbuch Naturschutz in Hessen 12/2008: 27-29
- REISS, M., ZAENKER, S. (2008b):** Quellenerfassung im Biosphärenreservat Rhön. In: Bayerische Verwaltungsstelle Biosphärenreservat Rhön (Hrsg.): Naturschutzprojekte in der Rhön : Zehn Jahre Förderung durch die Zoologische Gesellschaft Frankfurt. Oberelsbach, o.J. [2008], S. 10–13
- REISS, M., ZAENKER, S. (2008c):** Die Romersbergquelle - Betrachtung eines Kleinstlebensraums – Beiträge zur Naturkunde in Osthessen, **44**: 45-54
- RICHTER, W., LILICH, W. (1975):** Abriß der Hydrogeologie. Stuttgart
- RIECKEN, U. (2001):** Neue Konzepte des Naturschutzes zum Erhalt von Offenlandschaften. Fachlicher Hintergrund und praktische Umsetzung am Beispiel von halboffenen Weidelandschaften, Wildnisgebieten und der Redynamisierung. In: Bayerisches Landesamt für Umweltschutz (Hrsg.) (2001): Fließgewässerdynamik und Offenlandschaften. Fachtagung vom 13. – 15. März 2001, S.19-29. Augsburg
- SCHITTEK, K. (2006):** Vegetation von Offenland-Quellen im westlichen Hunsrück. In: Dendrocopos 33: 79-122. Trier.
- SKET, B. (2005):** Biodiversität im Ökosystem Grundwasser oder was lebt denn so im Grundwasser? — GWF Wasser – Abwasser 146 (7/8): 564-567, München
- STEENKEN, B. (1998):** Die Grundwasserfauna. Ein Vergleich zweier Grundwasserlandschaften in Baden-Württemberg — Umweltforschung in Baden-Württemberg: 1-160, Landsberg
- STERNBERG, A. (1997):** Limnoökologische Untersuchungen an zwei naturnahen Quellbiotopen in der Kuppenrhön bei Rasdorf, Landkreis Fulda (Hessen) — Diplomarbeit am Fachbereich Biologie/Chemie (Zoologie) der Universität Gesamthochschule Kassel: 1-163 + Anhang, Kassel
- STERNBERG, A. (1998):** Die Stelmücken (Limoniidae und Pediciidae, Diptera) zweier Waldquellbiotope in der Rhön (Hessen) und ihre Phänologie — Lauterbornia (32): 101-111, Dinkelscherben
- SERNBERG-HOLFELD, A. (2001):** Die Ephemeroptera-, Plecoptera- und Trichoptera-Emergenz zweier naturnaher Waldquellen in der Kuppenrhön (Hessen) — Lauterbornia (41): 1-22, Dinkelscherben

- STRÄTZ, C. (2001):** Rhön-Quellschnecke - Zeiger unbelasteter und naturbelassener Waldquellen. In: LWF-aktuell 29 (2001)
- STRÄTZ, C., KITTEL, K. (2011):** Die Verbreitung der Rhön-Quellschnecke *Bythinella compressa* (FRAUENFELD 1857) in Nordbayern. In: Mitt. dtsh. malakozool. Ges. 84 (2011): 1–10
- STRESEMANN, E. (1992):** Exkursionsfauna von Deutschland. Band 1 Wirbellose (ohne Insekten): 1-637, Berlin
- STRESEMANN, E. (1994a):** Exkursionsfauna von Deutschland. Band 2/1 Insekten - Erster Teil: 1-504, Jena, Stuttgart
- STRESEMANN, E. (1994b):** Exkursionsfauna von Deutschland. Band 2/2 Insekten - Zweiter Teil: 1-424, Jena, Stuttgart
- ZAENKER, S. (1996):** Zur Erfassung der hessischen Quellen- und Grundwasserfauna — Der Grottenolm. Mitteilungsheft des Höhlenforscherclubs Bad Hersfeld e.V., 7 (2/96): 4-9, Fulda
- ZAENKER, S. (2001):** Das Biospeläologische Kataster von Hessen — Abhandlungen zur Karst- und Höhlenkunde, 2001 (32): CD-ROM (Fortschreibung zum 12.04.2008), München
- ZAENKER, S. (2006):** Quellen in den Kernzonen des Biosphärenreservats: Belauscht und erforscht in der Heimat. In: Biosphärenreservat Rhön, Verwaltung Thüringen (Hrsg.): Mitteilungen aus dem Biosphärenreservat Rhön. Kaltensundheim, 2006 (Heft 11): 20–21
- ZAENKER, S. (2007):** Die Fauna in den Quellen der Wasserkuppe. In: Jenrich, Joachim (Hrsg.): Die Wasserkuppe : Ein Berg mit Geschichte. Fulda : Verlag Parzeller, 2007. – S. 57–58
- ZAENKER, S. (2007):** Ein "Urzeitkreb" aus der Rhön: Belauscht und erforscht in der Heimat. In: Biosphärenreservat Rhön, Verwaltung Thüringen (Hrsg.): Mitteilungen aus dem Biosphärenreservat Rhön. Kaltensundheim, 2007 (Heft 12): 28
- ZAENKER, S. (2012):** Quellenkartierung im Biosphärenreservat Rhön: Verknüpfung von Forschung und Naturschutzpraxis. In: Bundesamt für Naturschutz (BfN) (Hrsg.): Modellprojekte zur Erhaltung und nachhaltigen Nutzung der biologischen Vielfalt in den deutschen Biosphärenreservaten: Referate und Ergebnisse der Fachtagung "Best practice in den deutschen Biosphärenreservaten" an der Internationalen Naturschutzakademie Insel Vilm vom 1.-4. November 2010. Bonn - Bad Godesberg, 2012 (Naturschutz und Biologische Vielfalt, 126): 43–52
- ZAENKER, S. (2013):** Quellen im Park von Schloss Fasanerie – eine faunistische Betrachtung. In: Verein für Naturkunde in Osthessen e.V. (Hrsg.): Beiträge zur Naturkunde in Osthessen. Fulda : Michael Imhof Verlag, 2013 (50): 43–48
- ZAENKER, S. (2013):** Quellen und ihre Fauna im Umfeld des Roten Moores. In: Rhönklub e.V. (Hrsg.): Moore und ihre Bedeutung für die Rhön, 2013: 21–25
- ZAENKER, S. (2016):** Datenbank des Biospeläologischen Katasters von Hessen — unveröffentlicht: Fulda
- ZAENKER, S., REISS, M. (2004):** Quellenkartierung in der Gemeinde Stockheim/Unterfranken. Unveröffentlichter Untersuchungsbericht: 1-89, Fulda
- ZAENKER, S., REISS, M. (2005a):** Quellenkartierung im Biosphärenreservat Rhön (Kernzonen in Hessen). Unveröffentlichter Untersuchungsbericht: 1-378, Fulda
- ZAENKER, S., REISS, M. (2005b):** Quellenkartierung im Biosphärenreservat Rhön (Kernzonen in Thüringen). Unveröffentlichter Untersuchungsbericht: 1-144, Fulda
- ZAENKER, S., REISS, M. (2005c):** Quellenkartierung (2002 – 2005) im Nationalpark Kellerwald-Edersee. Unveröffentlichter Untersuchungsbericht: 1-666, Fulda
- ZAENKER, S., REISS, M. (2006a):** Quellenkartierung im Biosphärenreservat Rhön (Landecker und Steinkopf). Unveröffentlichter Untersuchungsbericht: 1-307, Fulda

- ZAENKER, S., REISS, M. (2006b):** Quellenkartierung im Biosphärenreservat Rhön (Birx, Oberweid, Unterweid). Unveröffentlichter Untersuchungsbericht: 1-293, Fulda
- ZAENKER, S., REISS, M. (2006c):** Quellenkartierung im Biosphärenreservat Rhön (Querenberg). Unveröffentlichter Untersuchungsbericht: 1-185, Fulda
- ZAENKER, S., REISS, M. (2007b):** Quellenkartierung im Biosphärenreservat Rhön (Weideflächen am Westhang der Langen Rhön). Unveröffentlichter Untersuchungsbericht: 1-373, Fulda
- ZAENKER, S., REISS, M. (2008c):** Quellenkartierung im Biosphärenreservat Rhön (Westhang der Wasserkuppe). Unveröffentlichter Untersuchungsbericht: 1-330, Fulda
- ZAENKER, S., REISS, M. (2009a):** Quellenkartierung im Biosphärenreservat Rhön (Auersberg bei Hilders). Unveröffentlichter Untersuchungsbericht: 1-323, Fulda
- ZAENKER, S., REISS, M. (2009b):** Quellenkartierung im Biosphärenreservat Rhön (NSG „Steinberg und Wein-Berg“ sowie östlicher Bauersberg). Unveröffentlichter Untersuchungsbericht: 1-384, Fulda
- ZAENKER, S., REISS, M. (2010):** Quellenkartierung im Biosphärenreservat Rhön (Auersberg bei Hilders – Teil 2). Unveröffentlichter Untersuchungsbericht: 1-335, Fulda
- ZAENKER, S., REISS, M. (2011a):** Quellenkartierung im Biosphärenreservat Rhön (Feldbach-Quellgebiet und Kaskadenschlucht). Unveröffentlichter Untersuchungsbericht: 1-342, Fulda
- ZAENKER, S., REISS, M. (2011b):** Quellenkartierung im Biosphärenreservat Rhön (Östlicher Rhönwald, Ellenbogen und Rhönkopf) - Unveröffentlichter Untersuchungsbericht: 1-134, Fulda
- ZAENKER, S., REISS, M. (2012a):** Quellenkartierung im Biosphärenreservat Rhön (Lahrbach bei Kaltenwestheim und Anfallweg bei Oberweid) - Unveröffentlichter Untersuchungsbericht: 1-64, Fulda
- ZAENKER, S., REISS, M. (2012b):** Quellenkartierung im Biosphärenreservat Rhön (Schwarzwald bei Wüstensachsen) - Unveröffentlichter Untersuchungsbericht: 1-330, Fulda
- ZAENKER, S., REISS, M. (2012c):** Quellenkartierung im Biosphärenreservat Rhön (Schmerbach-quellgebiet westlich von Andenhausen) - Unveröffentlichter Untersuchungsbericht: 1-77, Fulda
- ZAENKER, S., REISS, M. (2013a):** Quellenkartierung im Biosphärenreservat Rhön (Schwarzwald bei Wüstensachsen – Teil 2) - Unveröffentlichter Untersuchungsbericht im Auftrag der hessischen Verwaltungsstelle des Biosphärenreservats Rhön: 1-335, Fulda
- ZAENKER, S., REISS, M. (2013b):** Quellenkartierung im Biosphärenreservat Rhön (Horbel bei Empfertshausen) - Unveröffentlichter Untersuchungsbericht im Auftrag der thüringischen Verwaltungsstelle des Biosphärenreservats Rhön: 1-300, Fulda
- ZAENKER, S., REISS, M. (2014):** Quellenkartierung im Biosphärenreservat Rhön (Quellgebiete nördlich von Sieblos und südlich von Poppenhausen) - Unveröffentlichter Untersuchungsbericht im Auftrag der hessischen Verwaltungsstelle des Biosphärenreservats Rhön: 1-325, Fulda
- ZAENKER, S., REISS, M. (2015a):** Quellenschutz in der Rhön – In: Konold, W., Böcker, R. Hampicke, U. (Hrsg.): Handbuch Naturschutz und Landschaftspflege – 30. Erg. Lfg. 01/15, Landschaftspflege und –nutzung in der Praxis XIII-7.14: 1-15, Weinheim
- ZAENKER, S., REISS, M. (2015b):** Quellenkartierung im Biosphärenreservat Rhön (Kalktuffquellen bei Gotthards, oberer Stirnberg und Quellgebiete westlich von Kleinsassen) - Unveröffentlichter Untersuchungsbericht im Auftrag der hessischen Verwaltungsstelle des Biosphärenreservats Rhön: 1-414, Fulda
- ZAENKER, S., REISS, M. (2015c):** Quellenkartierung im Biosphärenreservat Rhön (Kalkquellen bei Neidhartshausen) - Unveröffentlichter Untersuchungsbericht im Auftrag der thüringischen Verwaltungsstelle des Biosphärenreservats Rhön: 1-127, Fulda

ZAENKER, S., REISS, M. (2015d): Quellenkartierung im Biosphärenreservat Rhön (Quellgebiete südöstlich von Bremen) - Unveröffentlichter Untersuchungsbericht im Auftrag der thüringischen Verwaltungsstelle des Biosphärenreservats Rhön: 1-156, Fulda

ZAENKER, S., REISS, M. (2016a): Quellenkartierung im Biosphärenreservat Rhön (Weiherkuppe und Heiligenberg bei Abtsroda) - Unveröffentlichter Untersuchungsbericht im Auftrag der hessischen Verwaltungsstelle des Biosphärenreservats Rhön: 1-304, Fulda

ZAENKER, S., REISS, M. (2016b): Quellenkartierung im Biosphärenreservat Rhön (Nordhang des Hohen Sterns bei Lenders) - Unveröffentlichter Untersuchungsbericht im Auftrag der thüringischen Verwaltungsstelle des Biosphärenreservats Rhön: 1-113, Fulda

ZAENKER, S., REISS, M. (2017a): Quellenkartierung im Biosphärenreservat Rhön (Quellen am Schlichtwasser - Osthang des Heiligenbergs bei Abtsroda) - Unveröffentlichter Untersuchungsbericht im Auftrag der hessischen Verwaltungsstelle des Biosphärenreservats Rhön: 1-116, Fulda

ZAENKER, S., REISS, M. (2017b): Quellenkartierung im Biosphärenreservat Rhön (Quellen bei Oberkatz) - Unveröffentlichter Untersuchungsbericht im Auftrag der thüringischen Verwaltungsstelle des Biosphärenreservats Rhön: 1-115, Fulda

ZAENKER, S., REISS, M. (2018): Quellenkartierung im Biosphärenreservat Rhön (Springbach-Quellgebiet an der Hohen Geba) - Unveröffentlichter Untersuchungsbericht im Auftrag der thüringischen Verwaltungsstelle des Biosphärenreservats Rhön: 1-105, Fulda

ZAENKER, S., STEINER, H. (2010): Gutachten zur gesamthessischen Situation der Rhön-Quellschnecke (*Bythinella compressa*). Ein Beitrag zur Biodiversitätskonvention (CBD). – Gutachten im Auftrag von Hessen-Forst FENA Naturschutz. Landesverband für Höhlen- und Karstforschung Hessen e.V., Fulda.

ZAENKER, S., ZAENKER, C.; REISS, M.; STEINER, H. (2018): Quellen auf den alten Huteflächen der hessischen Rhön. Quellenkartierung im Rahmen des LIFE-Projekts „Hessische Rhön - Berggrünland, Hutungen und ihre Vögel“ – Unveröffentlichter Untersuchungsbericht im Auftrag der hessischen Verwaltungsstelle des Biosphärenreservats Rhön: 1-130 & 1746 S. Anhänge, Fulda

ZOLLHÖFER, J.M. (1997): Quellen - die unbekanntesten Biotope: erfassen, bewerten, schützen. Teufen (Schweiz). (= Bristol Stiftungsserie; Band 6)

ZOLLHÖFER, J.M. (1999): Spring habitats in Northern Switzerland: habitat heterogeneity, zoobenthic communities, and colonization dynamics. Diss. ETH No. 13209 Zürich